

Decreto legislativo 22 gennaio 2004 n. 42 e s.m.i., recante "Codice dei beni culturali e del paesaggio ai sensi dell'articolo 10 della legge 6 luglio 2002, n. 137", art. 143, comma 1, lett. b:

determinazione delle specifiche prescrizioni d'uso per gli immobili e le aree dichiarate di notevole interesse pubblico ai sensi degli articoli 136 e 157

1ª FASE: proposta PPTR (2010)

Direzione Regionale per i Beni Culturali e Paesaggistici della Puglia:

Arch. Ruggiero Martines
Direttore Regionale
Arch. Anna Vella

2ª FASE: adozione PPTR (2013)

Ministero dei Beni e delle Attività Culturali e del Turismo

Segretariato Generale - Direttore
Arch. Antonia Pasqua RECCHIA

Direzione Generale PaBAAC
Direttore:

Dott.ssa Maddalena Ragni
Servizio IV - Tutela e qualità del paesaggio
Direttrici:

Dott.ssa Daniela Sandroni
Arch. Roberto Banchini
coordinamento attività di copianificazione PPTR:
Arch. Carmela Iannotti

Direzione Regionale per i Beni Culturali e Paesaggistici della Puglia:

Dott.ssa Isabella Lapi
Dott. Gregorio Angelini
Direttore Regionale
Arch. Anita Guarnieri

Soprintendenza per i Beni Architettonici e Paesaggistici per le province di Bari, Barletta - Andria - Trani e Foggia
Arch. Salvatore Buonomo

Soprintendenza per i Beni Architettonici e Paesaggistici per le province di Lecce, Brindisi e Taranto
Arch. Francesco Canestrini

Soprintendenza per i Beni archeologici della Puglia
Dott. Luigi La Rocca

Consulenti esterni

Arch. Vincenzo Muncipinto
Arch. Pasquale Ragone
Arch. Paola Chiara Vino
(ricognizione B.P. art. 136, compilazione schede di identificazione ed elaborati cartografici)
Arch. Francesco Marocco
Arch. Daniela Sallustro
Arch. Marianna Simone
(compilazione schede di identificazione ed elaborati cartografici)
Dott. Massimo Caggese
Dott. Maria Domenica De Filippis;
Arch. Maria Franchini
(Ricognizione aree di interesse archeologico art. 142, lettera "m")

D.M. 01-08-1985

Dichiarazione di notevole interesse pubblico della fascia costiera orientale jonica-salentina sita nei comuni di Taranto, Leporano, Pulsano, Lizzano, Torricella, Maruggio e Manduria Istituito ai sensi della L. 1497 G. U. n.30 - 06/02/1986

Data di validazione

Febbraio 2015

Sottoscritta con firma digitale dai referenti del Ministero dei Beni e delle Attività Culturali e del Turismo e del Servizio Assetto del Territorio - Regione Puglia

Referente ministeriale

Direzione Regionale per i Beni Culturali e Paesaggistici della Puglia
Direttore Regionale
Dott.ssa. Eugenia Vantaggiato

Referente regionale

Regione Puglia
Dirigente Assetto del Territorio
Ing. Francesca Pace

Assessore Assetto del Territorio:
Prof. Angela Barbanente

1ª FASE: proposta PPTR (2010)
Direttore di Area "Politiche per l'Ambiente, le Reti e la Qualità urbana":
Arch. Piero Cavalcoli

Responsabile scientifico:
Prof. Alberto Magnaghi

Segreteria Tecnica:
Arch. Mariavaleria Mininni
(Coordinatrice)
Arch. Aldo Creanza
Arch. Anna Migliaccio
Arch. Annamaria Gagliardi
Arch. Daniela Sallustro
Dott. Francesco Violante
Dott. Gabriella Granatiero
Ing. Grazia Maggio
Arch. Luigia Capurso
Ing. Marco Carbonara
Dott. Michele Bux
Dott. Pierclaudio Odierna

Larist - Consulenza tecnico-scientifica:
Arch. Fabio Lucchesi
(Direttore)
Arch. Daniela Poli
Arch. Massimo Carta
Arch. Sara Giacomozzi

responsabile del procedimento:
Arch. Vito Laricchiuta
Ing. Francesca Pace

2ª FASE: adozione PPTR (2013)
Direttore di Area "Politiche per l'Ambiente, le Reti e la Qualità urbana":
Arch. Roberto Gianni

Dirigente Assetto del Territorio:
Ing. Francesca Pace

Servizio Assetto del Territorio:
Arch. Aldo Creanza
(Coordinamento generale)

Larist
Consulenza tecnico-scientifica:
Arch. Fabio Lucchesi
(Direttore)
Arch. Massimo Carta
Dott. Gabriella Granatiero
Arch. Sara Giacomozzi

piano paesaggistico territoriale regionale

REGIONE PUGLIA - Assessorato all'Assetto del Territorio

3ª FASE: approvazione PPTR (2015)

Direttore Area “Politiche per l’Ambiente, le Reti e la Qualità urbana”

Dott. Francesco Palumbo

Dirigente Assetto del Territorio:

Ing. Francesca Pace

Servizio Assetto del Territorio:

Arch. Aldo Creanza

Ing. Marco Carbonara

Dott. Antonio Sigismondi

Dott. Tommaso Vinciguerra

Arch. Luigia Capurso

Arch. Stefania Cascella

Ing. Vittoria Greco

P.A. Pasquale Laruccia

Ing. Grazia Maggio

Consulenza giuridica per la elaborazione delle

Norme Tecniche:

Avv. Alessandra Inguscio

Collaborazioni:

Arch. Enrico Ancora

Ing. Antonio Bellanova

Arch. Raffaella Enriquez

Ing. Carmen Locorriere

Ing. Marco Marangi

Dott. Francesco Matarrese

Dott. Roberta Serini

Arch. Rocco Pastore

Ing. Giovanna Mangialardi

Ministero dei Beni e delle Attività

Culturali e del Turismo

Direzione Generale PaBAAC

Arch. Francesco Scoppola

Direttore Generale

Arch. Roberto Banchini

Arch. Carmela Iannotti

Direzione Regionale per i Beni

Culturali e Paesaggistici della Puglia:

Dott. Maria Carolina Nardella

Dott. Eugenia Vantaggiato

Direttori Regionali

Arch. Anita Guarnieri

Arch. Maria Franchini

Soprintendenza per i Beni Architettonici e

Paesaggistici per le province Bari, Barletta -

Andria - Trani e Foggia

Arch. Lucia Caliandro

Arch. Mara Carcavallo

Dott.ssa Ida Fini

Arch. Angela Maria Quartulli

Soprintendenza per i Beni Architettonici e

Paesaggistici per le province Lecce, Brindisi e

Taranto

Arch. Pietro Copani

Arch. Alessandra Mongelli

Soprintendenza per i Beni Archeologici della

Puglia

Dott.ssa Francesca Radina

Dott.ssa Annalisa Biffino

Dott. Italo Maria Muntoni

*Si ringraziano i **responsabili degli Uffici e dei***

***Servizi Regionali** che, a vario titolo, hanno dato*

il proprio contributo nella fase di approvazione

del Piano.

*Un ringraziamento particolare a **Tina Caroppo,***

responsabile del servizio informativo territoriale

di InnovaPuglia per il supporto tecnico fornito,

*a **Marella Lamacchia,** dirigente dell’Ufficio*

Attuazione Pianificazione paesaggistica, per gli

utili suggerimenti finalizzati ad agevolare la

messa in pratica del Piano e, naturalmente, a

tutti i componenti del Servizio Assetto del

Progetto veste grafica e impaginazione

Aldo Creanza

A) ELEMENTI IDENTIFICATIVI

Codice Regione	Codice SITAP	D.M. – G.U.	Denominazione	Provincia	Comune/i	Superficie (km ²)	Tipologia art. 136 D. Lgs. 42/04			
PAE0142	160148	D.M 01-08-1985 G.U. n. 30 del 06-02-1986	Dichiarazione di notevole interesse pubblico della fascia costiera orientale jonica-salentina sita nei comuni di Taranto, Leporano, Pulsano, Lizzano, Torricella, Maruggio e Manduria	TA	Taranto, Leporano, Pulsano, Lizzano, Torricella, Maruggio e Manduria	23,843 km ²	a	b	c	d
		“riconoscimento” (del valore dell'area)	La fascia costiera orientale Jonica-Salentina ricadente nei comuni di Taranto, Leporano, Pulsano, Lizzano, Torricella, Maruggio e Manduria (provincia di Taranto), ha notevole interesse perché è caratterizzata da un litorale roccioso e frastagliato lungo tutta l'estensione, da Capo San Vito fin quasi all'altezza di Torre Colimena, ricco di ampie conche con spiagge sabbiose. (Tratto da D.M 01-08-1985 G.U. n. 30 del 06-02-1986).				art. 134, c.1 lett. c) D. Lgs. 42/04			
							SI			
Ricognizione, delimitazione, rappresentazione			Verbale del 23/09/2010							

B) IDENTIFICAZIONE DEI VALORI E VALUTAZIONE DELLA LORO PERMANENZA/TRASFORMAZIONE

Valutazione della permanenza / trasformazione degli elementi di valore	Elementi di valore			Fattori di rischio	Dinamiche di trasformazione (in atto o previste)
	alla data di istituzione del vincolo (evidenziati nella descrizione del vincolo)	Stato Attuale (identificati dal Piano e non dal vincolo)	Permanenza / Integrità (confronto tra lo stato attuale dell'area del PAE e le fonti documentali coeve alla data di istituzione del vincolo, conservate negli archivi delle Soprintendenze BAP di Lecce e presso l'Archivio Fotografico della Soprintendenza BSA)		
Struttura del paesaggio (componenti)					
B1. Struttura idrogeomorfologica					
<p>Componenti idrologiche</p> <p>Nell'area sono presenti, quali componenti idrologiche, i seguenti beni paesaggistici, individuati dal PPTR:</p> <ul style="list-style-type: none"> • Territori costieri (art 142, comma 1, lett. a, del Codice) • Fiumi, torrenti e corsi d'acqua iscritti negli elenchi delle acque pubbliche (art 142, comma 1, lett. c, del Codice) <p>e i seguenti "ulteriori contesti" (art. 143, comma 1, lett. e, del Codice):</p> <ul style="list-style-type: none"> • Reticolo idrografico di connessione della R.E.R. (Rete Ecologica Regionale); • Sorgenti; • Aree soggette a vincolo idrogeologico 	<p>Nel "riconoscimento" del vincolo sono indicati degli elementi di valore (<i>litorali rocciosi e frastagliati, ampie conche con spiagge sabbiose</i>) da ricondurre a tale componente. Nell'area sono anche presenti altre componenti idrologiche di valore che contribuiscono a definire il paesaggio.</p>	<p><u>Territori costieri- Fiumi, torrenti e corsi d'acqua- Reticolo idrografico di connessione della R.E.R- Sorgenti- Aree soggette a vincolo idrogeologico</u></p> <p>La morfologia del territorio si connota per i rilievi terrazzati che degradano verso il mare, dove rari tratti di scogliera si alternano ad una costa prevalentemente sabbiosa, bassa e orlata da dune naturali di sabbia calcarea. Il sistema costiero è costituito dalla successione delle dune mobili che si estendono mediamente per un centinaio di metri, dai cordoni dunali stabilizzati coperti spesso di vegetazione a ginepro, fino alle aree retrodunali che ospitavano estesi acquitrini bonificati a partire dall'età giolittiana, per proseguire durante il fascismo ed essere completate nel dopoguerra.</p> <p>Il morfotipo costiero si articola in:</p> <ul style="list-style-type: none"> - lunghi tratti di arenili lineari più o meno sottili, con morfologia bassa e sabbiosa, spesso bordati da dune recenti e fossili, disposte in diversi tratti in più file parallele; - tratti prevalentemente rocciosi e con un andamento frastagliato; - costoni rocciosi più o meno acclivi, che digradano verso il mare ricoperti da una fitta pineta che, in assenza di condizionamenti antropici, si spinge quasi fino alla linea di riva. <p>Il sistema idrografico è costituito:</p> <ul style="list-style-type: none"> - dal reticolo endoreico delle aree interne e da quello superficiale a pettine delle aree costiere; 	<p>Negli archivi delle Soprintendenze BAP di Bari e Lecce, non si sono riscontrati cartografie e documenti coevi alla data di istituzione del vincolo che permettessero di effettuare una valutazione dello stato di conservazione degli elementi di valore presenti nell'area</p>	<ul style="list-style-type: none"> - occupazione antropica delle principali linee di deflusso delle acque; - interventi di regimazione dei flussi e artificializzazione di alcuni tratti che hanno alterato i profili e le dinamiche idrauliche ed ecologiche del reticolo idrografico artificializzazione della costa (moli, porti turistici, strutture per la balneazione); - urbanizzazione dei litorali. - erosione costiera; - carico antropico elevato sulle acque marine prospicienti la costa a causa dell'intensa urbanizzazione durante il periodo estivo, in assenza di idonei presidi depurativi; - la salinizzazione delle acque di falda profonda; - l'emungimento della falda superficiale attraverso pozzi abusivi ad uso agricolo e turistico, con conseguente aumento di salinità per ingressione marina. 	<p>L'occupazione antropica dei cordoni dunali da parte di edilizia connessa allo sviluppo turistico balneare insieme ad una generale artificializzazione della costa (con la costruzione di moli, porti turistici, strutture per la balneazione) provoca un'accresciuta erosione costiera con conseguente degrado del paesaggio del litorale. La progressiva aggiunta di edilizia privata per le vacanze nelle marine e nei borghi della Riforma agraria ha cancellato le trame connotanti del paesaggio della bonifica e tende a occupare anche le aree umide residuali di alta valenza ecologica.</p>

		<p>- il sistema di sorgenti costiere di origine carsica che alimentano i principali corsi idrici in corrispondenza della costa (come ad esempio 'Acqua dolce');</p> <p>- il reticolo idrografico superficiale per lo più rettificato dalle bonifiche.</p> <p>Tale sistema rappresenta la principale rete di alimentazione e deflusso delle acque e dei sedimenti verso le falde acquifere del sottosuolo, e la principale rete di connessione ecologica tra l'altopiano carsico e la costa ionica.</p> <p>Alla modesta rete idrografica superficiale, corrisponde, nel sottosuolo, una complessa rete ipogea che alimenta una ricca falda acquifera. Lungo la fascia costiera vi è, inoltre, la presenza di numerose sorgenti che alimentano corsi d'acqua esoreici. In prossimità di S. Pietro in Bevagna, si incontra un piccolo specchio lacustre di acque trasparentissime, collegato al mare da un piccolo corso d'acqua denominato Chidro. Il piccolo fiume, lungo solo 400 metri, è alimentato da sorgenti che sgorgano in una conca carsica a forma di cratere.</p> <p>La foce di Bocca di Boraco, in prossimità dell'omonima torre, è alimentata da due diverse sorgenti sotterranee poste poco più a monte e contenute in due distinte grandi vasche denominate Tamburo e Quasciaturo. Quest'ultima trae il nome dai "quasciaturo", gli operai che candeggiavano i rotoli di tela tessuti un tempo a Manduria.</p>			
<p style="text-align: center;">Componenti geomorfologiche</p> <p>Per le componenti geomorfologiche, nell'area sono presenti i seguenti "ulteriori contesti" individuati dal PPTR (art. 143, comma 1, lett. e, del Codice):</p> <ul style="list-style-type: none"> • Versanti • Lame e Gravine; • Doline; • Cordoni dunari. 	<p>Nella descrizione del vincolo non sono presenti componenti geomorfologiche che contribuiscono a definire il paesaggio.</p>	<p><u>Versanti- Lame e Gravine - Doline - Cordoni Dunari</u></p> <p>Il paesaggio è caratterizzato nell'entroterra dalla presenza di forme carsiche, come le doline, vore o inghiottitoi, dove confluiscono le acque piovane che alimentano la ricca falda profonda. Lungo la costa sono presenti numerose sorgenti carsiche, spesso sommerse, che traggono origine direttamente dalla falda e brevi corsi d'acqua, spesso periodici che si sviluppano a pettine perpendicolarmente alla linea del litorale.</p> <p>Rivestono un elevato valore geologico e scientifico, oltre che paesaggistico i cordoni dunali recenti e antichi che bordano il litorale più prossimo a Taranto. Tra questi particolare rilievo scientifico-naturalistico è largamente attribuito alle dune fossili di età medio-olocenica – le cosiddette "Dune Grigie" – presenti lungo il litorale che da San Pietro in Bevagna si estende fino a Campomarino, proseguendo fino a Torre Ovo.</p>		<ul style="list-style-type: none"> - Occupazione dei cordoni dunali da parte di edilizia connessa allo sviluppo turistico balneare; - utilizzo improprio delle cavità carsiche (che rappresentano i recapiti finali delle acque di deflusso dei bacini endoreici) come discariche per rifiuti solidi o scarico delle acque reflue urbane; i cordoni dunali appaiono fortemente compromessi dalla costruzione della strada litoranea e, in alcuni punti, finanche obliterati a seguito della notevole pressione turistica che caratterizza quest'area. - erosione costiera 	

Valutazione della permanenza / trasformazione degli elementi di valore	Elementi di valore			Fattori di rischio	Dinamiche di trasformazione (in atto o previste)
	alla data di istituzione del vincolo (evidenziati nella descrizione del vincolo)	Stato Attuale (identificati dal Piano e non dal vincolo)	Permanenza / Integrità (confronto tra lo stato attuale dell'area del PAE e le fonti documentali coeve alla data di istituzione del vincolo, conservate negli archivi delle Soprintendenze BAP di Lecce e presso l'Archivio Fotografico della Soprintendenza BSA)		
Struttura del paesaggio (componenti)					
B2. Struttura ecosistemico e ambientale					
<p>Componenti botanico – vegetazionali</p> <p>Nell'area sono presenti, quali componenti botanico - vegetazionali, i seguenti beni paesaggistici, individuati dal PPTR:</p> <ul style="list-style-type: none"> • Boschi (art. 142, comma 1, lett. g, del Codice) <p>e i seguenti "ulteriori contesti" (art 143, comma 1, lett. e, del Codice):</p> <ul style="list-style-type: none"> • Aree umide di interesse paesaggistico • Prati e pascoli naturali • Formazioni arbustive in evoluzione naturale • Area di rispetto dei boschi 	<p>Nel "riconoscimento" del vincolo non sono espressamente indicati degli elementi di valore da ricondurre a tale componente.</p>	<p><u>Boschi e area di rispetto dei boschi – Aree umide di interesse paesaggistico - Pascolo e formazioni arbustive In evoluzione naturale</u></p> <p>Uno dei siti di maggiore pregio naturalistico è l'area di Salina Vecchia, nei pressi di Torre Colimena, sottoposta negli ultimi anni a interventi di restauro naturalistico. Lungo le sponde dominano salicornieti, limoneti e praterie salate, mentre il cordone dunale è colonizzato da ginepri piegati dal vento. Il Chidro, caratterizzato da sponde ricche di canneti e numerose altre igrofiti, può contare su un'affezionata comunità fluviale, che attribuisce alle sue acque, fredde e leggermente salmastre, proprietà terapeutiche, se non addirittura miracolose.</p>	<p>Negli archivi delle Soprintendenze BAP di Bari e Lecce, non si sono riscontrati cartografie e documenti coevi alla data di istituzione del vincolo che permettessero di effettuare una valutazione dello stato di conservazione degli elementi di valore presenti nell'area</p>	<ul style="list-style-type: none"> - Attività agricola in prossimità delle aree umide; - Uso eccessivo di anticrittogamici - Espansione edilizia litoranea sregolata e di pessima qualità - ;Densificazione delle marine e dei borghi della riforma con la progressiva aggiunta di edilizia privata per le vacanze che ha cancellato le trame della bonifica, inglobato le aree umide residuali e reciso le relazioni tra la costa e l'entroterra. 	<p>La progressiva aggiunta di edilizia privata per le vacanze nelle marine e nei borghi della Riforma agraria ha cancellato le trame connotanti del paesaggio della bonifica e tende a occupare anche le aree umide residuali di alta valenza ecologica.</p>
<p>Componenti delle aree protette e dei siti naturalistici</p> <p>Nell'area sono presenti, quali componenti delle aree protette e dei siti naturalistici, i seguenti beni paesaggistici individuati dal PPTR :</p> <ul style="list-style-type: none"> ▪ Parchi e riserve (art. 142, c. 1 lett. f del codice) <p>e i seguenti "ulteriori contesti" (art. 143, c.1 lett. e del codice):</p> <ul style="list-style-type: none"> ▪ Siti di rilevanza naturalistica ▪ Area di rispetto dei parchi e delle riserve regionali 	<p>Nel "riconoscimento" del vincolo non è espressamente indicato un elemento di valore da ricondurre a tale componente. Nell'area sono comunque presenti componenti delle aree protette e dei siti naturalistici di valore che contribuiscono a definire il paesaggio.</p>	<p><u>Parchi e riserve – Siti di rilevanza naturalistica – Area di rispetto dei parchi e delle riserve regionali</u></p> <p>Nell'area ricadono i seguenti SIC: Dune di Campomarino, Torre Colimena</p>			

Valutazione della permanenza / trasformazione degli elementi di valore	Elementi di valore			Fattori di rischio	Dinamiche di trasformazione (in atto o previste)
	alla data di istituzione del vincolo (evidenziati nella descrizione del vincolo)	Stato Attuale (identificati dal Piano e non dal vincolo)	Permanenza / Integrità (confronto tra lo stato attuale dell'area del PAE e le fonti documentali coeve alla data di istituzione del vincolo, conservate negli archivi delle Soprintendenze BAP di Lecce e presso l'Archivio Fotografico della Soprintendenza BSA)		
Struttura del paesaggio (componenti)					
B3. Struttura antropica e storico-culturale					
<p>Componenti culturali e insediative:</p> <p>Nell'area sono presenti, quali componenti culturali e insediative, i seguenti beni paesaggistici:</p> <ul style="list-style-type: none"> • Usi civici (art. 142, c. 1 lett. h, del codice) • Zone di interesse archeologico (art 142, comma 1, lett. m, del codice) <p>e i seguenti "ulteriori contesti" (art. 143 c. 1 lett. e, del codice):</p> <ul style="list-style-type: none"> • Testimonianze della stratificazione insediativa; • Area di rispetto delle componenti culturali insediative 	<p>Rispetto alle componenti culturali e insediative nel "riconoscimento" non è espressamente indicato un elemento di valore da ricondurre a tale componente.</p>	<p><u>Paesaggio rurale</u> Il paesaggio è caratterizzato da un mosaico di vigneti, oliveti, seminativo, colture orticole e pascolo; esso varia impercettibilmente al variare della coltura prevalente, all'infittirsi delle trame agrarie e al densificarsi dei segni antropici storici</p> <p><u>Zone di interesse archeologico</u> Nell'area sono presenti i seguenti vincoli archeologici: Vincolo indiretto Torre Castelluccia, istituito ai sensi della L. 1089/39 del 03/07/1967; vincolo diretto di Torre Castelluccia (villaggio preistorico), istituito ai sensi della L. 1089/39 del 26/04/1967; vincolo diretto e indiretto Gandoli (villa romana del I sec. A.C.), istituito ai sensi della L. 1089/39 del 02/06/1995; vincolo diretto e indiretto Gandoli (villaggio neolitico del VI-IV millennio a.C.), istituito ai sensi della L. 1089/39 del 12/03/1994; vincolo archeologico diretto e indiretto Saturo (grotta periodo arcaico), istituito ai sensi della L. 1089/39 del 29/01/1979; vincolo diretto e indiretto Saturo- Porto Perone (insediamento dell'età preistorica e romana), ai sensi della L. 1089/39 del 13/10/1994.</p> <p><u>Testimonianze della stratificazione insediativa e area di rispetto</u> Il PPTR individua e perimetra, anche con un'area di rispetto di 100 m., alcuni siti interessati dalla presenza di beni storico culturali di particolare valore paesaggistico in quanto espressioni dei caratteri identitari del territorio regionale. Nell'area sono presenti e sottoposti a disposizioni di tutela 2 chiese, 6 torri, 2 necropoli, 1 masseria.</p>	<p>Negli archivi delle Soprintendenze BAP di Bari e Lecce, non si sono riscontrati cartografie e documenti coevi alla data di istituzione del vincolo che permettessero di effettuare una valutazione dello stato di conservazione degli elementi di valore presenti nell'area</p>	<p><u>Paesaggio rurale</u></p> <ul style="list-style-type: none"> - Progressiva diminuzione della leggibilità degli assetti insediativi storici dovuta alla tendenza degli insediamenti che si attestano ai piedi dell'altopiano ad espandersi in modo indifferenziato verso la costa; 	<p><u>Paesaggio rurale</u> L'occupazione antropica dei cordoni dunali da parte di edilizia connessa allo sviluppo turistico balneare insieme ad una generale artificializzazione della costa (con la costruzione di moli, porti turistici, strutture per la balneazione) provoca un'accresciuta erosione costiera con conseguente degrado del paesaggio del litorale. La progressiva aggiunta di edilizia privata per le vacanze nelle marine e nei borghi della Riforma agraria ha cancellato le trame connotanti del paesaggio della bonifica e tende a occupare anche le aree umide residuali di alta valenza ecologica. La coltura della vite presenta alcuni elementi di criticità dovuti da un lato al progressivo abbandono delle tecniche tradizionali, dall'altro alla semplificazione della maglia rurale che modifica in maniera sensibile i segni del paesaggio agrario tradizionale.</p>

		Usi civici Aree libere			
Componenti dei valori percettivi Nell'area sono presenti quali componenti dei valori percepiti i seguenti "ulteriori contesti" (art. 143, c. 1 lett. e, del codice): • Strade a valenza paesaggistica • Strade panoramiche	Nel "riconoscimento" non sono indicati elementi di valore dell'area, descritti nel decreto di vincolo, sono i punti di vista e le strade a valenza paesaggistica e le strade panoramiche dai quali è possibile godere un vastissimo panorama.	<u>Strade panoramiche – strade a valenza paesaggistica</u> Il PPTR individua nell'area strade panoramiche e paesaggistiche (S.P. 100, S.P. 122, <i>La strada dei vigneti</i> , la S.S. 7 ter) dalle quali è possibile cogliere la diversità, peculiarità e complessità dei paesaggi dell'ambito ed è possibile percepire panorami e scorci ravvicinati. <u>Punti panoramici</u> Il sistema delle torri costiere e dei fari.	Negli archivi delle Soprintendenze BAP di Bari e Lecce, non si sono riscontrati cartografie e documenti coevi alla data di istituzione del vincolo che permettessero di effettuare una valutazione dello stato di conservazione degli elementi di valore presenti nell'area	- Presenza di tessuti urbani non pianificati, nati da processi spontanei, caratterizzati da tipologie di scarsa qualità edilizia in corrispondenza di aree costiere altamente significative da un punto di vista visivo-percettivo (dune, zone umide ecc...).	

C) OBIETTIVI, INDIRIZZI, DIRETTIVE E PRESCRIZIONI PER LA CONSERVAZIONE DEI VALORI PAESAGGISTICI. DISCIPLINA D'USO DEL VINCOLO PAESAGGISTICO

NORMATIVA D'USO					
STRUTTURA IDROGEOMORFOLOGICA					
OBIETTIVI DI QUALITÀ PAESAGGISTICA E TERRITORIALE		INDIRIZZI	DIRETTIVE		
		<i>Gli Enti e i soggetti pubblici, nei piani e nei programmi di competenza, nonché tutti i piani e i progetti di iniziativa pubblica o privata fino all'adeguamento degli strumenti urbanistici comunali al PPTR devono:</i>	<i>Gli Enti e i soggetti pubblici, nei piani e nei programmi di competenza, nonché tutti i piani e i progetti di iniziativa pubblica o privata fino all'adeguamento degli strumenti urbanistici comunali al PPTR:</i>		
1	Realizzare l'equilibrio idrogeomorfologico dei bacini idrografici	Salvaguardare le tipiche forme dell'idrografia superficiale (gravine) sia dal punto di vista morfologico che dal punto di vista ecologico.	Assicurano la conservazione degli alvei delle gravine, spesso interessati da coltivazioni agricole, al fine di ricostruire gli originari caratteri di naturalità e funzionalità idraulica.		
2	Sviluppare la qualità ambientale del territorio		Assicurano adeguati interventi di manutenzione ordinaria e straordinaria del reticolo idrografico finalizzati a incrementarne la funzionalità idraulica privilegiando interventi di ingegneria naturalistica		
1	Realizzare l'equilibrio idrogeomorfologico dei bacini idrografici	Garantire l'efficienza del reticolo idrografico drenante dei corsi d'acqua e dei canali di bonifica	Assicurano la continuità idraulica impedendo l'occupazione delle aree di deflusso anche periodico delle acque		
1.3	Progettare il riequilibrio idrogeologico e la salvaguardia idraulica dei bacini idrografici		Riducono l'artificializzazione dei corsi d'acqua		
			Realizzano le opere di difesa del suolo e di contenimento dei fenomeni di esondazione a basso impatto ambientale ricorrendo a tecniche di ingegneria naturalistica		
1	Realizzare l'equilibrio idrogeomorfologico dei bacini idrografici	Salvaguardare gli equilibri idrici delle aree carsiche al fine di garantire la ricarica della	Prevedono misure atte ad impedire l'impermeabilizzazione dei suoli privilegiando l'uso agri-		

NORMATIVA D'USO		
STRUTTURA IDROGEOMORFOLOGICA		
OBIETTIVI DI QUALITÀ PAESAGGISTICA E TERRITORIALE	INDIRIZZI	DIRETTIVE
	<i>Gli Enti e i soggetti pubblici, nei piani e nei programmi di competenza, nonché tutti i piani e i progetti di iniziativa pubblica o privata fino all'adeguamento degli strumenti urbanistici comunali al PPTR devono:</i>	<i>Gli Enti e i soggetti pubblici, nei piani e nei programmi di competenza, nonché tutti i piani e i progetti di iniziativa pubblica o privata fino all'adeguamento degli strumenti urbanistici comunali al PPTR:</i>
1.1 Progettare una strategia regionale dell'acqua intersettoriale, integrata e a valenza paesaggistica	falda idrica sotterranea e preservarne la qualità	colo estensivo.
1.3 Progettare il riequilibrio idrogeologico e la salvaguardia idraulica dei bacini idrografici		
1.4 Promuovere ed incentivare un'agricoltura meno idroesigente		
1 Realizzare l'equilibrio idrogeomorfologico dei bacini idrografici.	Tutelare gli equilibri morfodinamici degli ambienti costieri dai fenomeni erosivi	Individuano cartograficamente i sistemi dunali e li sottopongono a tutela integrale e ad eventuale rinaturalizzazione
9 Riquilibrare, valorizzare e riprogettare i paesaggi costieri.		Individuano cartograficamente le aree umide costiere, le sorgenti carsiche e le foci fluviali e li sottopongono a tutela e ad eventuale rinaturalizzazione, anche attraverso l'istituzione di aree naturali protette
1 Realizzare l'equilibrio idrogeomorfologico dei bacini idrografici	Promuovere tecniche tradizionali e innovative per l'uso efficiente e sostenibile della risorsa idrica	Prevedono una specifica valutazione della compatibilità delle nuove opere in rapporto alle dinamiche geomorfologiche e meteo marine
1.4 Promuovere ed incentivare un'agricoltura meno idroesigente		Individuano i manufatti in pietra legati alla gestione tradizionale della risorsa idrica (cisterne, pozzi, canali) al fine di garantirne la tutela e la funzionalità
1.5 Innovare in senso ecologico il ciclo locale dell'acqua		Incentivano un'agricoltura costiera multifunzionale a basso impatto sulla qualità idrologica degli acquiferi e poco idroesigente
9 Riquilibrare, valorizzare e riprogettare i paesaggi costieri	Tutelare le aree demaniali costiere dagli usi incongrui e dall'abusivismo.	Limitano i prelievi idrici in aree sensibili ai fenomeni di salinizzazione
9.2 Il mare come grande parco pubblico della Puglia		Promuovono la diffusione della conoscenza del paesaggio delle aree demaniali costiere al fine di incrementare la consapevolezza sociale dei suoi valori e limitare le alterazioni.
2 Sviluppare la qualità ambientale del territorio		Prevedono misure atte a tutelare la conservazione dei lembi di naturalità costituiti da boschi, cespuglietti e arbusteti
2.4 Elevare il gradiente ecologico degli ecosistemi a "naturalità diffusa" delle matrici agricole tradizionali (in particolare oliveto, vigneto, frutteto) come rete ecologica minore (qualità ecologica delle colture, siepi, muretti a secco, piantate, ecc)	Tutelare le forme naturali e seminaturali dei paesaggi rurali	Prevedono misure atte a conservare e valorizzare gli elementi della rete ecologica minore dell'agropaesaggio quali muretti a secco, siepi, filari
		Prevedono misure atte a favorire pratiche agro ambientali quali l'inerbimento e la coltivazione promiscua e intercalare.

NORMATIVA D'USO		
STRUTTURA ECOSISTEMICA E AMBIENTALE		
OBIETTIVI DI QUALITÀ PAESAGGISTICA E TERRITORIALE	INDIRIZZI	DIRETTIVE
	<i>Gli Enti e i soggetti pubblici, nei piani e nei programmi di competenza, nonché tutti i piani e i progetti di iniziativa pubblica o privata fino all'adeguamento degli strumenti urbanistici comunali al PPTR devono:</i>	<i>Gli Enti e i soggetti pubblici, nei piani e nei programmi di competenza, nonché tutti i piani e i progetti di iniziativa pubblica o privata fino all'adeguamento degli strumenti urbanistici comunali al PPTR:</i>
2 Sviluppare la qualità ambientale del territorio		Approfondiscono il livello di conoscenza delle componenti della Rete ecologica della biodiversità e ne definiscono specificazioni progettuali e normative al fine della sua implementazione
2.2 Aumentare la connettività e la biodiversità del sistema ambientale regionale	Salvaguardare e migliorare la funzionalità ecologica	Incentivano la realizzazione del <i>Progetto territoriale per il paesaggio regionale Rete ecologica polivalente</i>
2.7 Migliorare la connettività complessiva del sistema attribuendo funzioni di progetto a tutto il territorio regionale, riducendo processi di frammentazione del territorio e aumentando i livelli di biodiversità del mosaico paesistico regionale		Evitano trasformazioni che compromettano la funzionalità della rete ecologica
1 Realizzare l'equilibrio idrogeomorfologico dei bacini idrografici		Individuano anche cartograficamente le aree di pertinenza fluviale ai fini di una riconnessione e rinaturalizzazione attraverso tecniche di ingegneria naturalistica
2 Sviluppare la qualità ambientale del territorio	Valorizzare o ripristinare la funzionalità ecologica dei corsi d'acqua	Promuovono la valorizzazione e il ripristino naturalistico del sistema delle gravine come corridoi ecologici multifunzionali di connessione tra costa ed entroterra
2.3 Riquilibrare i corsi d'acqua (fiumi, torrenti, lame) come corridoi ecologici multifunzionali della rete fra l'interno, le pianure e il mare; recuperandone la qualità, promuovendo la rinaturazione delle fasce di pertinenza e quindi il ripristino della capacità di parziale autodepurazione		Prevedono misure atte ad impedire l'occupazione o l'artificializzazione delle aree delle sorgenti carsiche presenti intorno al Mare Piccolo e lungo il litorale Prevedono misure atte ad impedire l'occupazione o l'artificializzazione delle aree di foce dei corsi d'acqua
2 Sviluppare la qualità ambientale del territorio		
2.4 Elevare il gradiente ecologico degli ecosistemi a "naturalità diffusa" delle matrici agricole tradizionali (in particolare oliveto, vigneto, frutteto) come rete ecologica minore (qualità ecologica delle colture, siepi, muretti a secco, piantate, ecc)	Tutelare l'ambiente marino dagli impatti dell'attività antropica	Mettere in atto misure atte a controllare gli impatti delle attività industriali, dell'acquicoltura e della pesca sull'ecosistema marino in generale
2 Sviluppare la qualità ambientale del territorio		Prevedono misure atte a tutelare la conservazione dei lembi di naturalità costituiti da boschi, cespuglietti e arbusteti
	Tutelare le forme naturali e seminaturali dei paesaggi rurali	Prevedono misure atte a conservare e valorizzare gli elementi della rete ecologica minore dell'agropaesaggio quali muretti a secco, siepi, filari
2.4 Elevare il gradiente ecologico degli ecosistemi a "naturalità diffusa" delle matrici agricole tradizionali (in particolare oliveto, vigneto, frutteto) come rete ecologica minore (qualità ecologica delle colture, siepi, muretti a secco, piantate, ecc)		Prevedono misure atte a favorire pratiche agro ambientali quali l'inerbimento degli oliveti e la coltivazione promiscua e intercalare
1 Realizzare l'equilibrio idrogeomorfologico dei bacini idrografici	Salvaguardare i valori ambientali delle aree di bonifica presenti lungo la costa attraverso la riqualificazione in chiave naturalistica delle reti dei canali	Prevedono interventi di valorizzazione e riqualificazione naturalistica delle sponde e dei canali della rete di bonifica idraulica e dei bacini artificiali ad uso irriguo
9 Riquilibrare, valorizzare e riprogettare i paesaggi costieri		

NORMATIVA D'USO		
STRUTTURA ANTROPICA E STORICO – CULTURALE - COMPONENTI DEI PAESAGGI RURALI		
OBIETTIVI DI QUALITÀ PAESAGGISTICA E TERRITORIALE	INDIRIZZI	DIRETTIVE
	<i>Gli Enti e i soggetti pubblici, nei piani e nei programmi di competenza, nonché tutti i piani e i progetti di iniziativa pubblica o privata fino all'adeguamento degli strumenti urbanistici comunali al PPTR devono:</i>	<i>Gli Enti e i soggetti pubblici, nei piani e nei programmi di competenza, nonché tutti i piani e i progetti di iniziativa pubblica o privata fino all'adeguamento degli strumenti urbanistici comunali al PPTR:</i>
5 Valorizzare il patrimonio identitario culturale-insediativo		Individuano anche cartograficamente i manufatti edilizi tradizionali del paesaggio rurale al fine di garantirne la tutela
5.1 Fornire perimetrazioni certe e georeferenziare a tutti i beni culturali e paesaggistici censiti	Tutelare e promuovere il recupero della fitta rete di beni diffusi e delle emergenze architettoniche nel loro contesto	Promuovono azioni di salvaguardia e tutela dell'integrità dei caratteri morfologici e funzionali dell'edilizia rurale con particolare riguardo alla leggibilità del rapporto originario tra i manufatti e la rispettiva area di pertinenza
5.5 Promuovere il recupero delle masserie, dell'edilizia rurale e dei manufatti in pietra a secco		Prevedono misure per contrastare i processi di deruralizzazione degli edifici rurali anche in contesti periurbani
4 Riqualificare e valorizzare i paesaggi rurali storici		Individuano anche cartograficamente i manufatti idraulici e le reti della bonifica ai fini della loro tutela
9 Riqualificare, valorizzare e riprogettare i paesaggi costieri	Tutelare e valorizzare i paesaggi della bonifica costiera	Promuovono azioni di salvaguardia del sistema dei poderi della Riforma e delle masserie
9.1 Non perdere il ritmo: salvaguardare l'alternanza storica di spazi ineditati ed edificati lungo la costa pugliese		
4 Riqualificare e valorizzare i paesaggi rurali storici	Riqualificare i paesaggi rurali degradati dal proliferare di elementi di artificializzazione delle attività agricole	Incentivano le produzioni agricole di qualità, in particolare di viticoltura, con ricorso a tecniche di produzione agricola a basso impatto, biologica ed integrata Prevedono misure per contrastare la proliferazione delle serre e di altri elementi di artificializzazione delle attività agricole intensive, con particolare riferimento alle coperture in plastica dei vigneti
4 Riqualificare e valorizzare i paesaggi rurali storici		Incentivano le produzioni agricole di qualità, in particolare di viticoltura, con ricorso a tecniche di produzione agricola a basso impatto, biologica ed integrata
9 Riqualificare, valorizzare e riprogettare i paesaggi costieri	Tutelare e valorizzare le aree agricole residuali della costa al fine di conservare i varchi all'interno della fascia urbanizzata	Prevedono misure per contrastare la proliferazione delle serre e di altri elementi di artificializzazione delle attività agricole intensive, con particolare riferimento alle coperture in plastica dei vigneti
9.1 Non perdere il ritmo: salvaguardare l'alternanza storica di spazi ineditati ed edificati lungo la costa pugliese		
4 Riqualificare e valorizzare i paesaggi rurali storici		Individuano e valorizzano il patrimonio rurale e monumentale presente nelle aree periurbane inserendolo come potenziale delle aree periferiche e integrandolo alle attività urbane
5 Valorizzare il patrimonio identitario culturale-insediativo		
5.7 Denotare e riqualificare i beni culturali e paesaggistici inglobati nelle urbanizzazioni recenti come nodi di qualificazione della città contemporanea	Valorizzare la funzione produttiva delle aree agricole periurbane	Individuano e valorizzano il patrimonio rurale e monumentale presente nelle aree periurbane inserendolo come potenziale delle aree periferiche e integrandolo alle attività urbane
6 Riqualificare i paesaggi degradati delle urbanizzazioni contemporanee		

NORMATIVA D'USO

STRUTTURA ANTROPICA E STORICO – CULTURALE - COMPONENTI DEI PAESAGGI RURALI

OBIETTIVI DI QUALITÀ PAESAGGISTICA E TERRITORIALE		INDIRIZZI	DIRETTIVE
		<i>Gli Enti e i soggetti pubblici, nei piani e nei programmi di competenza, nonché tutti i piani e i progetti di iniziativa pubblica o privata fino all'adeguamento degli strumenti urbanistici comunali al PPTR devono:</i>	<i>Gli Enti e i soggetti pubblici, nei piani e nei programmi di competenza, nonché tutti i piani e i progetti di iniziativa pubblica o privata fino all'adeguamento degli strumenti urbanistici comunali al PPTR:</i>
5	Valorizzare il patrimonio identitario culturale-insediativo	Valorizzare i sistemi dei beni culturali nel contesti agro-ambientali	Promuovono la conservazione e valorizzazione dei valori patrimoniali archeologici e monumentali, attraverso la tutela dei valori del contesto e conservando il paesaggio rurale per integrare la dimensione paesistica con quella culturale dei beni patrimoniali
5.5	Promuovere il recupero delle masserie, dell'edilizia rurale e dei manufatti in pietra a secco		

NORMATIVA D'USO

STRUTTURA ANTROPICA E STORICO – CULTURALE - COMPONENTI DEI PAESAGGI URBANI

OBIETTIVI DI QUALITÀ PAESAGGISTICA E TERRITORIALE		INDIRIZZI	DIRETTIVE
		<i>Gli Enti e i soggetti pubblici, nei piani e nei programmi di competenza, nonché tutti i piani e i progetti di iniziativa pubblica o privata fino all'adeguamento degli strumenti urbanistici comunali al PPTR devono:</i>	<i>Gli Enti e i soggetti pubblici, nei piani e nei programmi di competenza, nonché tutti i piani e i progetti di iniziativa pubblica o privata fino all'adeguamento degli strumenti urbanistici comunali al PPTR:</i>
3	Salvaguardare e Valorizzare i paesaggi e le figure territoriali di lunga durata	Tutelare e valorizzare le specificità e i caratteri identitari dei centri storici e dei sistemi insediativi storici e il riconoscimento delle invarianti morfotopologiche urbane e territoriali così come descritti nella sezione B della scheda d'ambito "08_ARCO IONICO TARANTINO" del PPTR	Prevedono la riqualificazione dei fronti urbani dei centri tarantini, con il mantenimento delle relazioni qualificanti (fisiche, ambientali, visive) tra insediamento e spazio rurale storico
5	Valorizzare il patrimonio identitario culturale-insediativo		Tutelano i manufatti storici e gli spazi aperti agricoli relittuali inglobati nei recenti processi di edificazione
6	Riqualificare i paesaggi degradati delle urbanizzazioni contemporanee	Valorizzare i sistemi di relazioni tra costa e interno	Salvaguardano i varchi ineditati lungo gli assi lineari infrastrutturali, in particolare lungo le strade radiali che si dipartono da Taranto
5	Valorizzare il patrimonio identitario culturale-insediativo		Promuovono la gestione integrata di funzioni e di servizi tra insediamenti costieri e interno
5.6	perimetrare le città storiche (antiche e moderne) come "siti" della carta dei beni culturali e attivarne progetti di riqualificazione degli spazi pubblici;		Promuovono forme di mobilità sostenibile tra i centri costieri e i centri interni, al fine di creare un sistema integrato di fruizione e valorizzazione del patrimonio storico-culturale, naturalistico, rurale, enogastronomico, in coerenza con le indicazioni dei Progetti territoriali per il paesaggio regionale del PPTR <i>Sistema infrastrutturale per la Mobilità dolce e Sistemi territoriali per la fruizione dei beni patrimoniali</i>
5.1 2	valorizzare i paesaggi storici dell'interno sviluppandone e arricchendone le attività socio economiche peculiari e promuovendo relazioni di reciprocità e complementarietà con i paesaggi costieri		
5.1 3	rivitalizzare le città storiche dell'interno, articolandone l'ospitalità con lo sviluppo di un turismo ambientale, culturale (ecomuseale) ed enogastronomico sovrastagionale.		
8	Progettare la fruizione lenta dei paesaggi		Promuovono il recupero del patrimonio edilizio rurale esistente

9.3	Salvaguardare la diversità e varietà dei paesaggi costieri storici della Puglia		Valorizzano le medie e piccole città storiche dell'entroterra, e incoraggiano anche forme di ospitalità diffusa (albergo diffuso) come alternativa alla realizzazione di seconde case.
6	Riqualificare i paesaggi degradati delle urbanizzazioni contemporanee		
6.3	definire i margini urbani e i confini dell'urbanizzazione, per migliorare la transizione tra il paesaggio urbano e quello della campagna aperta		Specificano, anche cartograficamente, gli spazi aperti interclusi dai tessuti edilizi urbani e gli spazi aperti periurbani
6.4	contenere i perimetri urbani da nuove espansioni edilizie e promuovere politiche per contrastare il consumo di suolo		
6.5	limitare gli interventi di edificazione al territorio già compromesso dalle urbanizzazioni promuovendone la riqualificazione, la ricostruzione, e il recupero	Potenziare le relazioni paesaggistiche, ambientali, funzionali tra città e campagna riqualificando gli spazi aperti periurbani e interclusi (campagna del ristretto)	Ridefiniscono i margini urbani attraverso il recupero della forma compiuta dei fronti urbani verso lo spazio agricolo
6.6	individuare strategie articolate e differenziate per la riqualificazione delle urbanizzazioni periferiche dei diversi sistemi urbani tenendo conto dei differenti livelli di urbanizzazione, di sviluppo socioeconomico e di pressione insediativa, nonché delle criticità e delle morfotipologie urbane e territoriali individuate		Potenziano il rapporto ambientale, alimentare, fruitivo, ricreativo, fra città e campagna ai diversi livelli, in coerenza con quanto indicato dal <i>Progetto territoriale per il paesaggio regionale Patto città/campagna</i>
6.7	riqualificare gli spazi aperti periurbani e/o interclusi per elevare la qualità abitativa delle urbanizzazioni periferiche, per ristabilire un rapporto di scambio alimentare, ricreativo, igienico, fruitivo fra città e campagna a diversi livelli territoriali (greenbelt nei margini urbani, parchi di cintura, forestazione periurbana, ecc)		
6.8	potenziare la multifunzionalità delle aree agricole periurbane, migliorando le funzioni agricole di prossimità urbana con un progetto culturale ed economico innovativo		
4	Riqualificare e valorizzare i paesaggi rurali storici		
4.1	Evidenziare e valorizzare i caratteri dei paesaggi rurali storici; reinterpretare la complessità e la molteplicità dei paesaggi rurali di grande valore storico e identitario e ridefinirne le potenzialità idrauliche, ecologiche, paesaggistiche, produttive e identitarie		Individuano, anche cartograficamente, gli elementi della Riforma (edifici, manufatti, infrastrutture, sistemazioni e partizioni rurali) ai fini di garantirne la tutela
4.5	Promuovere regole di salvaguardia degli spazi rurali e delle attività agricole dall'urbanizzazione: bloccando il consumo urbano-industriale, commerciale del suolo agricolo, limitando le deruralizzazioni e le espansioni edilizie in aree rurali, limitandole alla valorizzazione delle attività di servizio all'agricoltura e all'agriturismo, promuovendo la conversione produttiva delle colture insostenibili (ad es. per eccesso di prelievo d'acqua)	Riqualificare e restaurare i paesaggi della Riforma Agraria, valorizzando il rapporto degli stessi con le aree agricole contermini	Evitano la proliferazione di edificazioni che snaturano il rapporto tra edificato e spazio agricolo caratteristico delle modalità insediative della Riforma.
5	Valorizzare il patrimonio identitario culturale-insediativo		Impediscono le trasformazioni territoriali (nuovi insediamenti residenziali turistici e produttivi, nuove infrastrutture, imboschimenti, impianti tecnologici e di produzione energetica) che alterino o compromettano le componenti e le relazioni funzionali, storiche, visive, culturali, simboliche ed ecologiche che caratterizzano la struttura delle figure territoriali
5	Valorizzare il patrimonio identitario culturale-insediativo		Promuovono la conservazione e valorizzazione dei valori patrimoniali archeologici e monumentali, attraverso la tutela dei valori del contesto e conservando il paesaggio rurale per integrare la dimensione paesistica con quella culturale dei beni patrimoniali
5.5	Promuovere il recupero delle masserie, dell'edilizia rurale e dei manufatti in pietra a secco	Valorizzare i sistemi dei beni culturali nei contesti agro-ambientali	

NORMATIVA D'USO

STRUTTURA ANTROPICA E STORICO – CULTURALE - COMPONENTI VISIVO PERCETTIVE

OBIETTIVI DI QUALITÀ PAESAGGISTICA E TERRITORIALE		INDIRIZZI	DIRETTIVE
		<i>Gli Enti e i soggetti pubblici, nei piani e nei programmi di competenza, nonché tutti i piani e i progetti di iniziativa pubblica o privata fino all'adeguamento degli strumenti urbanistici comunali al PPTR devono:</i>	<i>Gli Enti e i soggetti pubblici, nei piani e nei programmi di competenza, nonché tutti i piani e i progetti di iniziativa pubblica o privata fino all'adeguamento degli strumenti urbanistici comunali al PPTR:</i>
3	Salvaguardare e Valorizzare i paesaggi e le figure territoriali di lunga durata	Salvaguardare e valorizzare le componenti delle figure territoriali dell'ambito descritte nella sezione B.2 della scheda d'Ambito "08_ARCO IONICO TARANTINO" del PPTR in coerenza con le relative Regole di riproducibilità (sezione B.2.3.1 della scheda d'Ambito)	Impediscono le trasformazioni territoriali (nuovi insediamenti residenziali turistici e produttivi, nuove infrastrutture, rimboschimenti, impianti tecnologici e di produzione energetica) che alterino o compromettano le componenti e le relazioni funzionali, storiche, visive, culturali, simboliche ed ecologiche che caratterizzano la struttura delle figure territoriali Individuano gli elementi detrattori che alterano o interferiscono con le componenti descritte nella sezione B.2 della scheda d'Ambito "08_ARCO IONICO TARANTINO" del PPTR, compromettendo l'integrità e la coerenza delle relazioni funzionali, storiche, visive, culturali, simboliche, ecologiche, e ne mitigano gli impatti
7	Valorizzare la struttura estetico-percettiva dei paesaggi della Puglia	Salvaguardare le visuali panoramiche di rilevante valore paesaggistico, caratterizzate da particolari valenze ambientali, naturalistiche e storico culturali, e da contesti rurali di particolare valore testimoniale	Salvaguardano le visuali panoramiche di rilevante valore paesaggistico, caratterizzate da particolari valenze ambientali, naturalistiche e storico culturali, e da contesti rurali di particolare valore testimoniale. Individuano cartograficamente le visuali di rilevante valore paesaggistico che caratterizzano l'identità dell'ambito, al fine di garantirne la tutela e la valorizzazione
7.1	Salvaguardare i grandi scenari, gli orizzonti persistenti e le visuali panoramiche caratterizzanti l'immagine della Puglia		Impediscono le trasformazioni territoriali che interferiscano con i quadri delle visuali panoramiche o comunque compromettano le particolari valenze ambientali storico culturali che le caratterizzano
5.2	Trattare i beni culturali (puntuali e areali) in quanto sistemi territoriali integrati nelle figure territoriali e paesistiche di appartenenza per la loro valorizzazione complessiva		Valorizzano le visuali panoramiche come risorsa per la promozione, anche economica, dell'ambito, per la fruizione culturale-paesaggistica e l'aggregazione sociale Verificano i punti panoramici potenziali indicati dal PPTR ed individuano cartograficamente gli altri siti naturali o antropico-culturali da cui è possibile cogliere visuali panoramiche di insieme delle "figure territoriali", così come descritte nella Sezione B della scheda d'ambito "08_ARCO IONICO TARANTINO" del PPTR, al fine di tutelarli e promuovere la fruizione paesaggistica dell'ambito
7	Valorizzare la struttura estetico-percettiva dei paesaggi della Puglia	Salvaguardare, riqualificare e valorizzare i punti panoramici posti in corrispondenza dei nuclei insediativi principali, dei castelli e di qualsiasi altro bene architettonico e culturale posto in posizione orografica privilegiata, dal quale sia possibile cogliere visuali panoramiche di insieme dei paesaggi identificativi delle figure territoriali dell'ambito, nonché i punti panoramici posti in corrispondenza dei terrazzi naturali accessibili tramite la rete viaria o i percorsi e sentieri ciclo-pedonali. Con particolare riferimento alle componenti elencate nella sezione A.3.6 della scheda d'Ambito "08_ARCO IONICO TARANTINO" del PPTR	Individuano i corrispondenti con visuali e le aree di visuale in essi ricadenti al fine di garantirne la tutela Impediscono modifiche allo stato dei luoghi che interferiscano con i con visuali formati dal punto di vista e dalle linee di sviluppo del panorama
7.2	Salvaguardare i luoghi (belvedere) e le visuali panoramiche (bacini visuali, fulcri visivi) dei paesaggi pugliesi		Riducono gli ostacoli che impediscano l'accesso al belvedere o ne compromettano il campo di percezione visiva e definiscono le misure necessarie a migliorarne l'accessibilità Individuano gli elementi detrattori che interferiscono con i con visuali e stabiliscono le azioni più opportune per un ripristino del valore paesaggistico dei luoghi e per il miglioramento della percezione visiva dagli stessi Promuovono i punti panoramici come risorsa per la fruizione paesaggistica dell'ambito in quanto punti di accesso visuale preferenziali alle figure territoriali e alle bellezze panoramiche in coerenza con le indicazioni dei Progetti territoriali per il paesaggio regionale del PPTR Sistema infrastrutturale per la Mobilità dolce e Sistemi territoriali per la fruizione dei beni patrimoniali

5	Valorizzare il patrimonio identitario culturale-insediativo		Implementano l'elenco delle strade panoramiche indicate dal PPTR (Progetti territoriali per il paesaggio regionale del PPTR <i>Sistema infrastrutturale per la Mobilità dolce</i>
5.9	Riqualificare e recuperare il riuso delle infrastrutture storiche (strade, ferrovie, sentieri, tratturi)		Individuano cartograficamente le altre strade da cui è possibile cogliere visuali di insieme delle figure territoriali dell'ambito
7	Valorizzare la struttura estetico-percettiva dei paesaggi della Puglia	Salvaguardare, riqualificare e valorizzare i percorsi, le strade e le ferrovie dai quali è possibile percepire visuali significative dell'ambito. Con particolare riferimento alle componenti elencate nella sezione A.3.6 della scheda d'Ambito "08_ARCO IONICO TARANTINO" del PPTR	Individuano fasce di rispetto a tutela della fruibilità visiva dei paesaggi attraversati e impediscono le trasformazioni territoriali lungo i margini stradali che compromettano le visuali panoramiche
7.3	Individuare, salvaguardare e valorizzare le strade, le ferrovie e i percorsi panoramici e di interesse paesistico-ambientale		Definiscono i criteri per la realizzazione delle opere di corredo alle infrastrutture per la mobilità (aree di sosta attrezzate, segnaletica e cartellonistica, barriere acustiche) in funzione della limitazione degli impatti sui quadri paesaggistici
			Indicano gli elementi detrattori che interferiscono con le visuali panoramiche e stabiliscono le azioni più opportune per un ripristino del valore paesaggistico della strada
			Valorizzano le strade panoramiche come risorsa per la fruizione paesaggistica dell'ambito in quanto canali di accesso visuale preferenziali alle figure territoriali e alle bellezze panoramiche, in coerenza con le indicazioni dei Progetti territoriali per il paesaggio regionale del PPTR <i>Sistema infrastrutturale per la Mobilità dolce</i>
5	Valorizzare il patrimonio identitario culturale-insediativo		Individuano gli elementi detrattori che alterano o interferiscono con le componenti descritte nella sezione B.2 della scheda d'ambito "08_ARCO IONICO TARANTINO" del PPTR, compromettendo l'integrità e la coerenza delle relazioni funzionali, storiche, visive, culturali, simboliche, ecologiche, e ne mitigano gli impatti
5.8	Recuperare la percettibilità e l'accessibilità monumentale alle città storiche; riqualificare le "porte" delle città, rendere percepibili paesaggisticamente i margini urbani (bersagli visivi: fondali, skilines, belvederi, ecc)		Impediscono interventi lungo gli assi di accesso storici che comportino la riduzione o alterazione delle visuali prospettiche verso il fronte urbano, evitando la formazione di barriere e gli effetti di discontinuità
7	Valorizzare la struttura estetico-percettiva dei paesaggi della Puglia	Salvaguardare, riqualificare e valorizzare gli assi storici di accesso alla città e le corrispondenti visuali verso le "porte" urbane	Impediscono interventi che alterino lo skyline urbano o che interferiscano con le relazioni visuali tra assi di ingresso e fulcri visivi urbani
7.4	Riqualificare e valorizzare i viali di accesso alle città		Attuano misure di riqualificazione dei margini lungo i viali storici di accesso alle città attraverso la regolamentazione unitaria dei manufatti che definiscono i fronti stradali e dell'arredo urbano
11	Definire standard di qualità territoriale e paesaggistica nell'insediamento, riqualificazione e riuso delle attività produttive e delle infrastrutture		Prevedono misure di tutela degli elementi presenti lungo i viali storici di accesso che rappresentano quinte visive di pregio (filari alberati, ville periurbane)
11 b.4	Salvaguardare e riqualificare l'integrità e riconoscibilità degli ingressi e dei fronti urbani		
3	Salvaguardare e Valorizzare i paesaggi e le figure territoriali di lunga durata	Salvaguardare e valorizzare le componenti delle figure territoriali dell'ambito descritte nella sezione B.2 della scheda, in coerenza con le relative Regole di riproducibilità (sezione B.2.3 della scheda d'Ambito "08_ARCO IONICO TARANTINO" del PPTR	Impediscono le trasformazioni territoriali (nuovi insediamenti residenziali turistici e produttivi, nuove infrastrutture, rimboschimenti, impianti tecnologici e di produzione energetica) che alterino o compromettano le componenti e le relazioni funzionali, storiche, visive, culturali, simboliche ed ecologiche che caratterizzano la struttura delle figure territoriali
			Individuano gli elementi detrattori che alterano o interferiscono con le componenti descritte nella sezione B.2 della scheda d'ambito "08_ARCO IONICO TARANTINO" del PPTR, compromettendo l'integrità e la coerenza delle relazioni funzionali, storiche, visive, culturali, simboliche, ecologiche, e ne mitigano gli impatti

SISTEMA DELLE TUTELE	
STRUTTURA IDRO GEOMORFOLOGICA	
COMPONENTI IDROLOGICHE	
<p>Nell'area sono presenti, quali componenti idrologiche, i seguenti beni paesaggistici, individuati dal PPTR:</p> <ul style="list-style-type: none"> • Territori costieri (art 142, comma 1, lett. a, del Codice) • Fiumi, torrenti e corsi d'acqua iscritti negli elenchi delle acque pubbliche (art 142, comma 1, lett. c, del Codice) <p>e i seguenti "ulteriori contesti" (art. 143, comma 1, lett. e, del Codice)</p> <ul style="list-style-type: none"> • Reticolo idrografico di connessione della R.E.R. (Rete Ecologica Regionale) • Sorgenti • Aree soggette a vincolo idrogeologico 	
INDIRIZZI	DIRETTIVE
<p>Gli interventi che interessano le componenti idrologiche devono:</p> <p>1</p> <p>a. coniugare il miglioramento della qualità chimico-fisica e biologica delle risorse idriche, l'equilibrio idraulico e il pareggio del bilancio idrologico regionale con il miglioramento della qualità ecologica e paesaggistica dei paesaggi dell'acqua;</p> <p>b. salvaguardare i caratteri identitari e le unicità dei paesaggi dell'acqua locali al fine di contrastare la tendenza alla loro cancellazione, omologazione e banalizzazione;</p> <p>c. limitare e ridurre le trasformazioni e l'artificializzazione della fascia costiera, delle sponde dei laghi e del reticolo idrografico, oltre che a migliorare le condizioni idrauliche nel rispetto del naturale deflusso delle acque e assicurando il deflusso minimo vitale dei corsi d'acqua;</p> <p>d. conservare e incrementare gli elementi di naturalità, delle componenti idrologiche riducendo i processi di frammentazione degli habitat e degli ecosistemi costieri e fluviali, promuovendo l'inclusione degli stessi in un sistema di corridoi di connessione ecologica.</p> <p>e. garantire l'accessibilità e la fruibilità delle componenti idrologiche (costa, laghi, elementi del reticolo idrografico) anche attraverso interventi di promozione della mobilità dolce (ciclo-pedonale etc.).</p> <p>2</p> <p>I caratteri storico-identitari delle componenti idrologiche come le aree costiere di maggior pregio naturalistico, i paesaggi rurali costieri storici, i paesaggi fluviali del carsismo, devono essere salvaguardati e valorizzati.</p> <p>3</p> <p>Gli insediamenti costieri a prevalente specializzazione turistico-balneare devono essere riqualificati, migliorandone la qualità ecologica, paesaggistica, urbana e architettonica al fine di migliorare la qualità dell'offerta ricettiva e degli spazi e servizi per il turismo e per il tempo libero.</p>	<p>Gli enti e i soggetti pubblici, nei piani urbanistici, territoriali e di settore di competenza:</p> <p>1</p> <p>a. ai fini del perseguimento in particolare dell'indirizzo di cui al punto 1a degli indirizzi, realizzano strategie integrate e intersettoriali secondo i dettami della Direttiva europea 2000/60.</p> <p>b. ai fini del perseguimento in particolare dell'indirizzo di cui al punto 1b degli indirizzi, promuovono il restauro dei paesaggi storici della bonifica idraulica, riqualificando le reti di canali e strade poderali come micro-corridoi ecologici e come itinerari ciclo-pedonabili, valorizzando il sistema di segni e manufatti legati alla cultura idraulica storica, ivi compresi gli edifici e i manufatti storici del sistema acquedottistico regionale per il loro riutilizzo nel contesto dei progetti di itinerari ciclo-pedonali.</p> <p>c. ai fini del perseguimento in particolare dell'indirizzo di cui al punto 3 degli indirizzi, prevedono ove necessario interventi di riqualificazione e rinaturalizzazione al fine di:</p> <p>i) creare una cintura costiera di spazi ad alto grado di naturalità finalizzata a potenziare la resilienza ecologica dell'ecotono costiero (ripristino dei sistemi naturali di difesa dall'erosione e dall'intrusione salina e dei meccanismi naturali di ripascimento degli arenili);</p> <p>ii) potenziare la connessione e la connettività ecologica tra costa ed entroterra;</p> <p>iii) contrastare il processo di formazione di nuova edificazione.</p> <p>d. ai fini in particolare del perseguimento degli indirizzi 3 e 4 degli indirizzi promuovono progetti di declasamento delle strade litoranee a rischio di erosione e inondazione e la loro riqualificazione paesaggistica in percorsi attrezzati per la fruizione lenta dei litorali.</p> <p>e. ai fini in particolare del perseguimento dell'indirizzo 3 degli indirizzi, prevedono interventi di rigenerazione e riqualificazione urbanistica del patrimonio turistico ricettivo esistente, promuovendone ed incentivandone la riqualificazione ecologica attraverso:</p>

SISTEMA DELLE TUTELE

STRUTTURA IDRO GEOMORFOLOGICA

COMPONENTI IDROLOGICHE

Nell'area sono presenti, quali componenti idrologiche, i seguenti beni paesaggistici, individuati dal PPTR:

- Territori costieri (art 142, comma 1, lett. a, del Codice)
- Fiumi, torrenti e corsi d'acqua iscritti negli elenchi delle acque pubbliche (art 142, comma 1, lett. c, del Codice)

e i seguenti "ulteriori contesti" (art. 143, comma 1, lett. e, del Codice)

- Reticolo idrografico di connessione della R.E.R. (Rete Ecologica Regionale)
- Sorgenti
- Aree soggette a vincolo idrogeologico

INDIRIZZI

DIRETTIVE

4 La pressione insediativa sugli ecosistemi costieri e fluviali deve essere ridotta attraverso progetti di sottrazione dei detrattori di qualità paesaggistica, interventi di bonifica ambientale e riqualificazione/rinaturalizzazione dei paesaggi degradati.

- l'efficientamento energetico anche con l'impiego di energie rinnovabili di pertinenza di insediamenti esistenti e ad essi integrati e che non siano visibili dai punti di vista panoramici e dagli spazi pubblici;
- l'uso di materiali costruttivi ecocompatibili;
- l'adozione di sistemi per la raccolta delle acque piovane;
- la dotazione di una rete idrica fognaria duale o l'adozione di sistemi di riciclo delle acque reflue attraverso tecniche di lagunaggio e fitodepurazione;
- la disimpermeabilizzazione degli spazi aperti quali parcheggi, aree di sosta, stabilimenti balneari, piazzali pubblici e privati;

5 Nelle aree sottoposte a vincolo idrogeologico, fatte salve le specifiche disposizioni previste dalle norme di settore, tutti gli interventi di trasformazione, compresi quelli finalizzati ad incrementare la sicurezza idrogeologica e quelli non soggetti ad autorizzazione paesaggistica ai sensi del Codice, devono essere realizzati nel rispetto dell'assetto paesaggistico, non compromettendo gli elementi storico-culturali e di naturalità esistenti, garantendo la permeabilità dei suoli.

f. individuano le componenti idrogeologiche che sono parte integrante di un sistema di corridoi ecologici connessi alla rete ecologica regionale;

g. ove siano state individuate aree compromesse o degradate ai sensi dell'art. 143, co. 4, lett. b) del Codice, propongono interventi volti al recupero ed alla riqualificazione nel rispetto delle relative prescrizioni e promuovendo l'utilizzo di metodi e tecniche orientati alla tutela del paesaggio e alla sostenibilità ambientale. Contestualmente individuano nei loro piani aree, esterne alle zone sottoposte a tutela, dove delocalizzare, arretrare, accorpate o densificare i volumi ricadenti in dette zone in quanto incompatibili con le caratteristiche paesaggistiche delle stesse e i relativi obiettivi di tutela paesaggistica, definendo opportune misure incentivanti.

SISTEMA DELLE TUTELE

STRUTTURA IDRO GEOMORFOLOGICA

COMPONENTI IDROLOGICHE:

PRESCRIZIONI PER I “TERRITORI COSTIERI”

Territori costieri: consistono nella fascia di profondità costante di 300 m, a partire dalla linea di costa individuata dalla Carta Tecnica Regionale, come riportata, anche per le isole, nella Tav. 0142/a allegata

1	Nei territori costieri non sono ammissibili piani, progetti e interventi che comportano:	2	Fatte salve le norme in materia di condono edilizio, nel rispetto degli obiettivi di qualità e delle normative d'uso di cui alla sezione precedente della presente scheda, nonché degli atti di governo del territorio vigenti ove più restrittivi, sono ammissibili piani, progetti e interventi diversi da quelli di cui al punto 1, nonché i seguenti:
	a1) realizzazione di qualsiasi nuova opera edilizia, fatta eccezione per le opere finalizzate al recupero/ripristino dei valori paesistico/ambientali		b1) la trasformazione di manufatti legittimamente esistenti per una volumetria aggiuntiva non superiore al 20%, fatta eccezione per le attrezzature balneari e consentendo comunque per ogni tipo di intervento l'adeguamento sismico purché detti piani e/o progetti e interventi:
	a2) mutamenti di destinazione d'uso di edifici esistenti per insediare attività produttive industriali e della grande distribuzione commerciale;		<ul style="list-style-type: none"> • siano finalizzati all'adeguamento strutturale o funzionale, all'efficientamento energetico e alla sostenibilità ecologica degli immobili; • comportino la riqualificazione paesaggistica dei luoghi; • non interrompano la continuità naturalistica della fascia costiera, assicurando nel contempo l'incremento della superficie permeabile e la rimozione degli elementi artificiali che compromettono visibilità, fruibilità e accessibilità del mare nonché percorribilità longitudinale della costa; • garantiscano il mantenimento, il recupero o il ripristino di tipologie, materiali, colori coerenti con i caratteri paesaggistici del luogo, evitando l'inserimento di elementi dissonanti e privilegiando l'uso di tecnologie eco-compatibili; • promuovano attività che consentano la produzione di forme e valori paesaggistici di contesto (agricoltura, allevamento, ecc.) e fruizione pubblica (accessibilità ecc.) del bene paesaggio;
	a3) realizzazione di recinzioni che riducano l'accessibilità alla costa e la sua fruibilità visiva e l'apertura di nuovi accessi al mare che danneggino le formazioni naturali rocciose o dunari;		
	a4) trasformazione del suolo che non utilizzi materiali e tecniche costruttive che garantiscano permeabilità;		b2) realizzazione di aree a verde attrezzato con percorsi e spazi di sosta pedonali e per mezzi di trasporto non motorizzati, con l'esclusione di ogni opera comportante la impermeabilizzazione dei suoli;
	a5) escavazione delle sabbie se non all'interno di un organico progetto di sistemazione ambientale;		b3) la realizzazione di attrezzature di facile amovibilità per la balneazione e altre attività connesse al tempo libero, che non compromettano gli elementi naturali e non riducano la fruibilità ed accessibilità dei territori costieri e di quelli contermini ai laghi, che siano realizzate con materiali ecocompatibili, senza utilizzo di materiali cementati di qualsiasi genere e fondazioni nel sottosuolo, nel rispetto delle specifiche norme di settore e purché siano installate senza alterare la morfologia dei luoghi;
	a6) realizzazione e ampliamento di grandi impianti per la depurazione delle acque reflue, di impianti per lo smaltimento e recupero dei rifiuti, fatta eccezione per quanto previsto al punto 2;		b4) la realizzazione di aree di sosta e parcheggio, progettate in modo che non compromettano i caratteri naturali, non aumentino la frammentazione dei corridoi di connessione ecologica e che non comportino la realizzazione di superficie impermeabili, garantendo la salvaguardia delle specie vegetazionali naturali che caratterizzano il paesaggio costiero o lacuale e prevedendone la piantumazione in misura adeguata alla mitigazione degli impatti e al migliore inserimento paesaggistico;
	a7) realizzazione e ampliamento di impianti per la produzione di energia, fatta eccezione per gli interventi indicati nella parte seconda dell'elaborato del PPTR 4.4.1 - Linee guida sulla progettazione e localizzazione di impianti di energia rinnovabile;		
a8) realizzazione di nuovi tracciati viari, fatta eccezione per quanto previsto al punto 2;			

SISTEMA DELLE TUTELE	
STRUTTURA IDRO GEOMORFOLOGICA	
COMPONENTI IDROLOGICHE:	
PRESCRIZIONI PER I "TERRITORI COSTIERI"	
a9) nuove attività estrattive e ampliamenti;	
a10) eliminazione dei complessi vegetazionali naturali che caratterizzano il paesaggio costiero.	
	b5) realizzazione di porti, infrastrutture marittime, sistemazioni idrauliche e relative opere di difesa se inserite in organici piani di assetto e progetti di sistemazione ambientale, utilizzando tecnologie/materiali appropriati ai caratteri del contesto e opere di mitigazione degli effetti indotti dagli interventi in coerenza con il progetto territoriale "Valorizzazione e riqualificazione integrata dei paesaggi costieri" elab. 4.2.4 del PPTR;
	b6) la realizzazione di infrastrutture e servizi pubblici finalizzati alla riqualificazione di insediamenti esistenti, purché la posizione e la disposizione planimetrica non contrastino con la morfologia dei luoghi e le tipologie, i materiali e i colori siano coerenti con i caratteri paesaggistici dell'insediamento;
	b7) realizzazione di opere infrastrutturali a rete interrate pubbliche e/o di interesse pubblico, a condizione che siano di dimostrata assoluta necessità e non siano localizzabili altrove;
	b8) realizzazione di opere migliorative incluse le sostituzioni o riparazioni di componenti strutturali, impianti o parti di essi ricadenti in un insediamento già esistente.
	Pur nel rispetto delle presenti norme, sono auspicabili piani, progetti e interventi:
	3 c 1) volti ad assicurare il mantenimento o il ripristino delle condizioni di equilibrio con l'ambiente per la tutela o il recupero dei caratteri idro-geo-morfologici e dei complessi vegetazionali naturali esistenti, i rimboschimenti effettuati con modalità rispondenti ai criteri di silvicoltura naturalistica e ai caratteri paesistici dei luoghi, nonché le opere di forestazione secondo le prescrizioni di Polizia Forestale;
	c2) per la realizzazione di sistemi per la raccolta e di riuso delle acque piovane, di reti idrico/fognarie duali, di sistemi di affinamento delle acque reflue preferibilmente attraverso tecniche di lagunaggio e fitodepurazione anche ai fini del loro riciclo;
	c3) per la realizzazione di percorsi per la "mobilità dolce" su viabilità esistente, senza opere di impermeabilizzazione dei suoli e correttamente inserite nel paesaggio;
	c4) per la ristrutturazione edilizia di manufatti legittimamente esistenti che preveda la rimozione di parti in contrasto con le qualità paesaggistiche dei luoghi e sia finalizzata al loro migliore inserimento nel contesto paesaggistico.

SISTEMA DELLE TUTELE

STRUTTURA IDRO GEOMORFOLOGICA

COMPONENTI IDROLOGICHE:

PRESCRIZIONI PER “FIUMI, TORRENTI E CORSI D’ACQUA ISCRITTI NEGLI ELENCHI DELLE ACQUE PUBBLICHE”

Fiumi, torrenti e corsi d’acqua iscritti negli elenchi delle acque pubbliche: consistono nei fiumi e torrenti, nonché negli altri corsi d’acqua iscritti negli elenchi delle acque pubbliche approvati ai sensi del R.D. 11 dicembre 1933, n. 1775 e nelle relative sponde o piedi degli argini, ove riconoscibili, per una fascia di 150 metri da ciascun lato, come riportati nella Tav. 0142/a allegata. Ove le sponde o argini non siano riconoscibili si è definita la fascia di 150 metri a partire dalla linea di compluvio identificata nel reticolo idrografico della carta Geomorfoidologica regionale, come riportati nella Tav. 0142/a allegata

1	<p>Nei territori interessati dalla presenza di fiumi, torrenti e corsi d’acqua iscritti negli elenchi delle acque pubbliche, non sono ammissibili piani, progetti e interventi che comportano:</p> <p>a1) realizzazione di qualsiasi nuova opera edilizia, ad eccezione di quelle strettamente legate alla tutela del corso d’acqua e alla sua funzionalità ecologica;</p> <p>a2) escavazioni ed estrazioni di materiali litoidi negli invasi e negli alvei di piena;</p> <p>a3) nuove attività estrattive e ampliamenti;</p> <p>a4) realizzazione di recinzioni che riducano l’accessibilità del corso d’acqua e la possibilità di spostamento della fauna, nonché trasformazioni del suolo che comportino l’aumento della superficie impermeabile;</p> <p>a5) rimozione della vegetazione arborea od arbustiva con esclusione degli interventi colturali atti ad assicurare la conservazione e integrazione dei complessi vegetazionali naturali esistenti e delle cure previste dalle prescrizioni di polizia forestale;</p>	2	<p>Nel rispetto degli obiettivi di qualità e delle normative d’uso di cui alla sezione precedente della presente scheda, nonché degli atti di governo del territorio vigenti ove più restrittivi, sono ammissibili, piani, progetti e interventi diversi da quelli di cui al punto 1, nonché i seguenti:</p> <p>b1) ristrutturazione di manufatti edilizi ed attrezzature legittimamente esistenti e privi di valore identitario e paesaggistico, destinati ad attività connesse con la presenza del corso d’acqua (pesca, nautica, tempo libero, orticoltura, ecc) e comunque senza alcun aumento di volumetria;</p> <p>b2) la trasformazione di manufatti legittimamente esistenti per una volumetria aggiuntiva non superiore al 20%, purché detti piani e/o progetti e interventi:</p> <ul style="list-style-type: none"> • siano finalizzati all’adeguamento strutturale o funzionale degli immobili, all’efficientamento energetico e alla sostenibilità ecologica; • comportino la riqualificazione paesaggistica dei luoghi; • non interrompano la continuità del corso d’acqua e assicurino nel contempo l’incremento della superficie permeabile e la rimozione degli elementi artificiali che compromettono visibilità, fruibilità e accessibilità del corso d’acqua; • garantiscano il mantenimento, il recupero o il ripristino di tipologie, materiali, colori coerenti con i caratteri paesaggistici del luogo, evitando l’inserimento di elementi dissonanti e privilegiando l’uso di tecnologie eco-compatibili; • promuovano attività che consentano la produzione di forme e valori paesaggistici di contesto (agricoltura, allevamento, ecc.) e fruizione pubblica (accessibilità ecc.) del bene paesaggio; • incentivino la fruizione pubblica del bene attraverso la riqualificazione ed il ripristino di percorsi pedonali abbandonati e/o la realizzazione di nuovi percorsi pedonali, garantendo comunque la permeabilità degli stessi; • non compromettano i con visivi da e verso il territorio circostante; <p>b3) sistemazioni idrauliche e opere di difesa inserite in un organico progetto esteso all’intera unità idrografica che utilizzino materiali e tecnologie della ingegneria naturalistica, che siano volti alla riqualificazione degli assetti ecologici e paesaggistici dei luoghi;</p>
----------	--	----------	---

SISTEMA DELLE TUTELE

STRUTTURA IDRO GEOMORFOLOGICA

COMPONENTI IDROLOGICHE:

PRESCRIZIONI PER “FIUMI, TORRENTI E CORSI D’ACQUA ISCRITTI NEGLI ELENCHI DELLE ACQUE PUBBLICHE”

<p>a6) trasformazione profonda dei suoli, il dissodamento o il movimento di terre, e qualsiasi intervento che turbi gli equilibri idrogeologici o alteri il profilo del terreno;</p>	<p>b4) realizzazione di opere infrastrutturali a rete interrata pubbliche e/o di interesse pubblico, a condizione che siano di dimostrata assoluta necessità e non siano localizzabili altrove;</p>
<p>a7) sversamento dei reflui non trattati a norma di legge, la realizzazione e l'ampliamento di impianti per la depurazione delle acque reflue, per lo smaltimento e il recupero dei rifiuti, fatta eccezione per quanto previsto nel comma 3;</p>	<p>b5) realizzazione di sistemi di affinamento delle acque reflue attraverso tecniche di lagunaggio e fitodepurazione anche ai fini del loro riciclo o del recapito nei corsi d'acqua episodici;</p>
<p>a8) realizzazione e ampliamento di impianti per la produzione di energia, fatta eccezione per gli interventi indicati nella parte seconda dell'elaborato del PPTR 4.4.1 - Linee guida sulla progettazione e localizzazione di impianti di energia rinnovabile;</p>	<p>b6) realizzazione di strutture facilmente rimovibili di piccole dimensioni per attività connesse al tempo libero, realizzate in materiali ecocompatibili, che non compromettano i caratteri dei luoghi, non comportino la frammentazione dei corridoi di connessione ecologica e l'aumento di superficie impermeabile, prevedendo idonee opere di mitigazione degli impatti.</p>
<p>a9) realizzazione di nuovi tracciati viari o l'adeguamento di tracciati esistenti, con l'esclusione dei soli interventi di manutenzione della viabilità che non comportino opere di impermeabilizzazione;</p>	<p>b7) realizzazione di opere migliorative incluse le sostituzioni o riparazioni di componenti strutturali, impianti o parti di essi ricadenti in un insediamento già esistente;</p>
<p>a10) realizzazione di gasdotti, elettrodotti, linee telefoniche o elettriche e delle relative opere accessorie fuori terra (cabine di trasformazione, di pressurizzazione, di conversione, di sezionamento, di manovra ecc.); è fatta eccezione, nelle sole aree prive di qualsiasi viabilità, per le opere elettriche in media e bassa tensione necessarie agli allacciamenti delle forniture di energia elettrica; sono invece ammissibili tutti gli impianti a rete se interrati sotto strada esistente ovvero in attraversamento trasversale utilizzando tecniche non invasive che interessino il percorso più breve possibile.</p>	<p>Pur nel rispetto delle presenti norme, sono auspicabili piani, progetti e interventi:</p> <p>c1) per la realizzazione di percorsi per la “mobilità dolce” su viabilità esistente, senza opere di impermeabilizzazione dei suoli e correttamente inserite nel paesaggio;</p> <p>c2) per la rimozione di tutti gli elementi artificiali estranei all'alveo, che ostacolano il naturale decorso della acque;</p> <p>c3) per la ricostituzione della continuità ecologica del corso d'acqua attraverso opere di rinaturalizzazione dei tratti artificializzati;</p> <p>c4) per la ristrutturazione edilizia di manufatti legittimamente esistenti, che preveda la rimozione di parti in contrasto con le qualità paesaggistiche dei luoghi e sia finalizzata al loro migliore inserimento nel contesto paesaggistico.</p>

SISTEMA DELLE TUTELE

STRUTTURA IDRO GEOMORFOLOGICA

COMPONENTI IDROLOGICHE:

PRESCRIZIONI PER IL RETICOLO IDROGRAFICO DI CONNESSIONE DELLA R.E.R.

Reticolo idrografico di connessione della R.E.R.: Consiste in corpi idrici, anche effimeri o occasionali, come delimitati nella Tav. 0142/a che includono una fascia di salvaguardia di 100 m da ciascun lato o come diversamente cartografata.

1	Nei territori interessati dalla presenza del reticolo idrografico di connessione della RER, non sono ammissibili , fatta eccezione per quelli di cui al punto 2, tutti i piani, progetti e interventi in contrasto con gli obiettivi di qualità e la normativa d'uso della presente scheda.	
2		<p>Nel rispetto degli obiettivi di qualità e delle normative d'uso di cui alla sezione precedente della presente scheda, nonché degli atti di governo del territorio vigenti ove più restrittivi, sono ammissibili, piani, progetti e interventi diversi da quelli di cui al punto 1, nonché i seguenti:</p> <p>b1) trasformazione del patrimonio edilizio e infrastrutturale esistente a condizione che:</p> <ul style="list-style-type: none"> - garantiscano la salvaguardia o il ripristino dei caratteri naturali, morfologici e storico-culturali del contesto paesaggistico; - non interrompano la continuità del corso d'acqua e assicurino nel contempo l'incremento della superficie permeabile e la rimozione degli elementi artificiali che compromettono visibilità, fruibilità e accessibilità del corso d'acqua; - garantiscano la salvaguardia delle visuali e dell'accessibilità pubblica ai luoghi dai quali è possibile godere di tali visuali; - assicurino la salvaguardia delle aree soggette a processi di rinaturalizzazione; <p>b2) la realizzazione di strutture di facile amovibilità e di piccole dimensioni per attività connesse al tempo libero, realizzate in materiali naturali, che non compromettano i caratteri dei luoghi, non aumentino la frammentazione dei corridoi di connessione ecologica e non comportino l'aumento di superficie impermeabile, prevedendo idonee opere di mitigazione degli impatti;</p> <p>b3) realizzazione e ampliamento di impianti per la produzione di energia così come indicati nella parte seconda dell'elaborato del PPTR 4.4.1 - Linee guida sulla progettazione e localizzazione di impianti di energia rinnovabile.</p>
3		<p>Pur nel rispetto delle presenti norme, sono auspicabili piani, progetti e interventi:</p> <p>c1) per la ricostituzione della continuità ecologica del corso d'acqua attraverso opere di rinaturalizzazione dei tratti artificializzati;</p> <p>c2) per la ristrutturazione edilizia di manufatti legittimamente esistenti che preveda la rimozione di parti in contrasto con le qualità paesaggistiche dei luoghi e sia finalizzata al loro migliore inserimento nel contesto paesaggistico;</p> <p>c3) per la realizzazione di percorsi di mobilità dolce attraverso l'adeguamento della viabilità esistente, senza interventi di impermeabilizzazione e, correttamente inseriti nel paesaggio;</p> <p>c4) per la rimozione di tutti gli elementi artificiali estranei all'alveo, che ostacolano il naturale decorso delle acque.</p>

SISTEMA DELLE TUTELE

STRUTTURA IDRO GEOMORFOLOGICA

COMPONENTI IDROLOGICHE:

PRESCRIZIONI PER LE "SORGENTI"

Sorgenti: consistono in punti della superficie terrestre ove viene alla luce, in modo del tutto naturale, una portata apprezzabile di acqua sotterranea, come individuati, in coordinamento con l'Autorità di Bacino della Puglia", dalla carta Idro-geo-morfologica della Regione Puglia e riportati nella Tav. 0142/a allegata con una fascia di salvaguardia di 25 m a partire dalla sorgente.

1	<p>Nei territori interessati dalla presenza di Sorgenti, non sono ammissibili tutti i piani, progetti e interventi che comportano:</p> <p>a1) realizzazione di qualsiasi nuova opera edilizia, ad eccezione delle opere finalizzate al recupero/ripristino dei valori paesistico/ambientali, alla messa in sicurezza delle aree o al miglioramento del deflusso delle acque, e strettamente legate alla tutela della sorgente;</p> <p>a2) demolizione e ricostruzione di edifici esistenti e di infrastrutture stabili, salvo il trasferimento di quelli privi di valore identitario e paesaggistico al di fuori dell'area riportata nella Tav. 0142/a allegata, anche prevedendo specifiche incentivazioni consentite da norme comunitarie, nazionali, regionali o atti di governo del territorio;</p> <p>a3) rimozione della vegetazione arborea e arbustiva con esclusione degli interventi colturali atti ad assicurare la conservazione e integrazione dei complessi vegetazionali naturali esistenti e delle cure previste dalle prescrizioni di polizia forestale;</p> <p>a4) trasformazione profonda dei suoli, il dissodamento o il movimento di terre, e qualsiasi intervento che turbi gli equilibri idrogeologici o alteri il profilo del terreno;</p> <p>a5) sversamento dei reflui, la realizzazione e l'ampliamento di impianti per la depurazione delle acque reflue, per lo smaltimento e il recupero dei rifiuti;</p> <p>a6) realizzazione e ampliamento di impianti per la produzione di energia;</p> <p>a7) nuove attività estrattive e ampliamenti;</p> <p>a8) realizzazione di nuovi tracciati viari o l'adeguamento di tracciati esistenti, con l'esclusione dei soli interventi di manutenzione della viabilità che non comportino opere di impermeabilizzazione;</p> <p>a9) realizzazione di gasdotti, elettrodotti, linee telefoniche o elettriche e delle relative opere accessorie fuori terra (cabine di trasformazione, di pressurizzazione, di conversione, di sezionamento, di manovra ecc.); è fatta eccezione, nelle sole aree prive di qualsiasi viabilità, per le opere elettriche in media e bassa tensione necessarie agli allacciamenti delle forniture di energia elettrica; sono invece ammissibili tutti gli impianti a rete se interrati sotto strada esistente ovvero in attraversamento trasversale utilizzando tecniche non invasive che interessino il percorso più breve possibile.</p>	
---	--	--

SISTEMA DELLE TUTELE

STRUTTURA IDRO GEOMORFOLOGICA

COMPONENTI GEOMORFOLOGICHE

Per le componenti geomorfologiche, nell'area sono presenti i seguenti "ulteriori contesti" individuati dal PPTR (art. 143, comma 1, lett. e, del Codice):

- **Versanti;**
- **Lame e Gravine;**
- **Doline;**
- **Cordoni dunari.**

INDIRIZZI		DIRETTIVE	
1	Gli interventi che interessano le componenti geomorfologiche devono:	Gli enti e i soggetti pubblici, nei piani urbanistici, territoriali e di settore di competenza:	
	a. valorizzarne le qualità paesaggistiche assicurando la salvaguardia del territorio sotto il profilo idrogeologico e sismico;	1	a. promuovono azioni di salvaguardia e tutela delle superfici boscate regionali come aree per la difesa dai dissesti geomorfologici e per la ricarica della falda idrica sotterranea;
b. prevenirne pericolosità e rischi nel rispetto delle caratteristiche paesaggistiche dei luoghi.	b. individuano ulteriori lame e gravine ricadenti nel loro territorio quale parte integrante di un sistema di corridoi ecologici connessi alla Rete Ecologica Regionale;		
2	Gli interventi che interessano le gravine e le lame devono garantire il loro ruolo di componenti idrauliche, ecologiche e storico testimoniali del paesaggio pugliese, assicurando il mantenimento pervio della sezione idraulica, salvaguardando gli elementi di naturalità, mitigando i processi di frammentazione degli habitat e degli ecosistemi, promuovendo l'inclusione degli stessi in un sistema di corridoi di connessione ecologica.	c. dettagliano le aree compromesse ricadenti nelle zone sottoposte a tutela e stabiliscono la disciplina di ripristino ecologico dei sedimenti e di riqualificazione urbanistica, nel rispetto delle relative prescrizioni. Contestualmente individuano aree, esterne alle zone sottoposte a tutela, dove delocalizzare i volumi ricadenti in dette zone in quanto incompatibili con le caratteristiche paesaggistiche delle stesse e i relativi obiettivi di tutela paesaggistica, definendo opportune misure incentivanti.	
3	L'insieme dei solchi erosivi di natura carsica deve essere oggetto di interventi di riqualificazione ecologico-naturalistica e di ricostruzione delle relazioni tra insediamenti e valori di contesto (masserie, torri, viabilità, siti archeologici etc.) che ne consentano la ricostruzione delle complesse relazioni ecologiche e paesistiche, garantendo l'accessibilità e la fruibilità esclusivamente attraverso mobilità dolce (ciclo-pedonale etc.) con limitato impatto paesaggistico e ambientale.	Gli enti locali, in sede di adeguamento o formazione dei piani urbanistici di competenza, propongono l'individuazione di:	
		2	a. ulteriori doline meritevoli di tutela e valorizzazione dal punto di vista paesaggistico cui si applica la disciplina prevista dalle presenti norme per i "Geositi", gli "Inghiottitoi", e i "Cordoni dunari";
			b. ulteriori località, aree o territori in cui possa essere definibile un interesse geologico, geomorfologico, idrogeologico, paleontologico e pedologico, significativo della geodiversità della regione meritevoli di tutela e valorizzazione dal punto di vista paesaggistico cui si applica la disciplina prevista dalle presenti norme per i "Geositi", gli "Inghiottitoi", e i "Cordoni dunari".
3	Le cavità, comunque denominate individuate nel "Catasto delle grotte e delle cavità artificiali" di cui all'art. 4 della L.r. 4 dicembre 2009, n. 33 "Tutela e valorizzazione del patrimonio geologico e speleologico", nella fase di adeguamento dei piani locali territoriali, urbanistici e di settore, sono sottoposte, oltre che alle norme di tutela di cui all'art. 6 della stessa legge e alle eventuali norme dei Piani di Assetto Idrogeologico, anche alle misure di salvaguardia e utilizzazione previste dalle presenti norme per le "Grotte".		

SISTEMA DELLE TUTELE

STRUTTURA IDRO GEOMORFOLOGICA

COMPONENTI GEOMORFOLOGICHE:

PRESCRIZIONI PER I “VERSANTI”

Versanti: consistono in parti di territorio a forte acclività, aventi pendenza superiore al 20%, come individuate nella Tav. 0142/a allegata.

1	Nei territori interessati dalla presenza di versanti, non sono ammissibili , fatta eccezione per quelli di cui al punto 2, tutti i piani, progetti e interventi che comportano:	2	Tutti i piani, progetti e interventi ammissibili perché non indicati al punto 1, compresi quelli finalizzati ad incrementare la sicurezza idrogeologica, devono essere realizzati nel rispetto dell’assetto paesaggistico, non compromettendo gli elementi storico-culturali e di naturalità esistenti, garantendo elevati livelli di piantumazione e di permeabilità dei suoli, assicurando la salvaguardia delle visuali e dell’accessibilità pubblica ai luoghi dai quali è possibile godere di tali visuali, e prevedendo per la divisione dei fondi: <ul style="list-style-type: none"> - muretti a secco realizzati con materiali locali e nel rispetto dei caratteri costruttivi e delle qualità paesaggistiche dei luoghi; - siepi vegetali realizzate con specie arbustive e arboree autoctone, ed eventualmente anche recinzioni a rete coperte da vegetazione arbustiva e rampicante autoctona; - e comunque con un congruo numero di varchi per permettere il passaggio della fauna selvatica.
	a1) alterazioni degli equilibri idrogeologici o dell’assetto morfologico generale del versante;	3	Pur nel rispetto delle presenti norme, sono auspicabili piani, progetti e interventi:
	a2) ogni trasformazione di aree boschive ad altri usi, con esclusione degli interventi colturali eseguiti secondo criteri di silvicoltura naturalistica atti ad assicurare la conservazione e integrazione dei complessi vegetazionali naturali esistenti e delle cure previste dalle prescrizioni di polizia forestale;		c1) di manutenzione e ripristino dei muretti a secco esistenti limitati alle parti in cattivo stato di conservazione, senza smantellamento totale del manufatto;
	a3) nuove attività estrattive e ampliamenti;		c2) per la realizzazione di percorsi per la “mobilità dolce” su viabilità esistente, senza opere di impermeabilizzazione dei suoli e correttamente inserite nel paesaggio.
	a4) realizzazione di nuclei insediativi che compromettano le caratteristiche morfologiche e la qualità paesaggistica dei luoghi;		
a5) realizzazione e ampliamento di impianti per la produzione di energia, fatta eccezione per gli interventi indicati nella parte seconda dell’elaborato del PPTR 4.4.1 - Linee guida sulla progettazione e localizzazione di impianti di energia rinnovabile.			

SISTEMA DELLE TUTELE

STRUTTURA IDRO GEOMORFOLOGICA

COMPONENTI GEOMORFOLOGICHE:

PRESCRIZIONI PER LE “LAME E GRAVINE”

Lame e gravine: consistono in solchi erosivi di natura carsica, peculiari del territorio pugliese, dovuti all'azione naturale di corsi d'acqua di natura episodica, come delimitati nella Tav. 0142/a allegata.

1	Nei territori interessati dalla presenza di lame e gravine, non sono ammissibili , fatta eccezione per quelli di cui al punto 2, tutti i piani, progetti e interventi che comportano:	2	Fatta salva la procedura di autorizzazione paesaggistica, sono ammissibili i seguenti piani, progetti e interventi:
	a1) trasformazioni del patrimonio edilizio e infrastrutturale esistente che: - compromettono i caratteri naturali, morfologici e storico-culturali del contesto paesaggistico; - interrompono la continuità delle lame e delle gravine o ne compromettono la loro visibilità, fruibilità e accessibilità;		b1) di salvaguardia e integrazione dei complessi vegetazionali naturali esistenti e delle cure previste dalle prescrizioni di polizia forestale;
	a2) escavazioni ed estrazioni di materiali litoidi;		b2) di adeguamento di tracciati viari e ferroviari esistenti che non comportino alterazioni dell'idrologia e non compromettano i caratteri morfologici, ecosistemici e paesaggistici;
	a3) nuove attività estrattive e ampliamenti;	3	b3) di ristrutturazione di manufatti edilizi legittimamente esistenti e privi di valore identitario, destinati ad attività connesse con l'agricoltura senza alcun aumento di volumetria.
	a4) trasformazione profonda dei suoli, il dissodamento o il movimento di terra, e qualsiasi intervento che turbi gli equilibri idrogeologici o alteri il profilo del terreno;		Nel rispetto degli obiettivi di qualità e delle normative d'uso di cui alla sezione precedente della presente scheda, nonché degli atti di governo del territorio vigenti ove più restrittivi, sono ammissibili, piani, progetti e interventi diversi da quelli di cui al punto 1, nonché i seguenti:
	a5) sversamento dei reflui non trattati a norma di legge, la realizzazione e l'ampliamento di impianti per la depurazione delle acque reflue, per lo smaltimento e il recupero dei rifiuti;		c1) per la realizzazione di percorsi per la “mobilità dolce” su viabilità esistente e correttamente inserite nel paesaggio;
	a6) realizzazione e ampliamento di impianti per la produzione di energia, fatta eccezione per gli interventi indicati nella parte seconda dell'elaborato del PPTR 4.4.1 - Linee guida sulla progettazione e localizzazione di impianti di energia rinnovabile;		c2) strettamente legati alla tutela della lama o gravina e delle componenti ecologiche e storico-culturali che la caratterizzano, alla sistemazione della vegetazione riparia, al miglioramento del regime idrico senza opere di artificializzazione, al disinquinamento ed alla disinfezione del corso d'acqua e al recupero/ripristino dei valori ecologici e paesistico/ambientali;
a7) realizzazione di gasdotti, elettrodotti, linee telefoniche o elettriche e delle relative opere accessorie fuori terra (cabine di trasformazione, di pressurizzazione, di conversione, di sezionamento, di manovra ecc.); è fatta eccezione, nelle sole aree prive di qualsiasi viabilità, per le opere elettriche in media e bassa tensione necessarie agli allacciamenti delle forniture di energia elettrica; sono invece ammissibili tutti gli impianti a rete se interrati sotto strada esistente ovvero in attraversamento trasversale utilizzando tecniche non invasive che interessino il percorso più breve possibile..	c3) per la ristrutturazione edilizia di manufatti legittimamente esistenti che preveda la rimozione di parti in contrasto con le qualità paesaggistiche dei luoghi e sia finalizzata al loro migliore inserimento nel contesto paesaggistico.		

SISTEMA DELLE TUTELE

STRUTTURA IDRO GEOMORFOLOGICA

COMPONENTI GEOMORFOLOGICHE:

PRESCRIZIONI PER I “CORDONI DUNARI”

Cordoni dunari: consistono in areali, di estensione cartografabile in rapporto alla scala di rappresentazione del PPTR, in cui sono presenti accumuli naturali di materiale originati da processi di trasporto eolico, sia in fase attiva di modellamento, sia più antichi e, talvolta, anche parzialmente occupati in superficie da strutture antropiche, come riportati nella Tav. 0142/a allegata.

1	<p>Nei territori interessati dalla presenza di Cordoni dunari, non sono ammissibili, fatta eccezione per quelli di cui al punto 2, tutti i piani, progetti e interventi che comportano:</p>	<p>Nel rispetto degli obiettivi di qualità e delle normative d'uso di cui alla sezione precedente della presente scheda, nonché degli atti di governo del territorio vigenti ove più restrittivi, sono ammissibili, piani, progetti e interventi diversi da quelli di cui al punto 1, nonché i seguenti:</p>	
	a1) modificazione dello stato dei luoghi;		2
	a2) interventi di nuova edificazione;		
	a3) demolizione e ricostruzione di edifici esistenti e di infrastrutture stabili, salvo il trasferimento di quelli privi di valore identitario e paesaggistico al di fuori della fascia tutelata, anche attraverso specifiche incentivazioni previste da norme comunitarie, nazionali o regionali o atti di governo del territorio		3
	a4) sversamento dei reflui, la realizzazione e l'ampliamento di impianti per la depurazione delle acque reflue, per lo smaltimento e il recupero dei rifiuti;		
	a5) realizzazione e ampliamento di impianti per la produzione di energia;		
	a6) la trasformazione profonda dei suoli, il dissodamento o il movimento di terre, o qualsiasi intervento che turbi gli equilibri idrogeologici o alteri il profilo del terreno;		
	a7) nuove attività estrattive e ampliamenti;		
	a9) realizzazione di gasdotti, elettrodotti, linee telefoniche o elettriche e delle relative opere accessorie fuori terra (cabine di trasformazione, di pressurizzazione, di conversione, di sezionamento, di manovra ecc.); è fatta eccezione, nelle sole aree prive di qualsiasi viabilità, per le opere elettriche in media e bassa tensione necessarie agli allacciamenti delle forniture di energia elettrica; sono invece ammissibili tutti gli impianti a rete se interrati sotto strada esistente ovvero in attraversamento trasversale utilizzando tecniche non invasive che interessino il percorso più breve possibile.		

SISTEMA DELLE TUTELE	
STRUTTURA ECOSISTEMICA E AMBIENTALE	
COMPONENTI BOTANICO - VEGETAZIONALI	
Nell'area sono presenti, quali componenti botanico - vegetazionali, i seguenti beni paesaggistici, individuati dal PPTR: <ul style="list-style-type: none"> • Boschi (art. 142, comma 1, lett. g, del Codice) e i seguenti "ulteriori contesti" (art 143, comma 1, lett. e, del Codice): <ul style="list-style-type: none"> • Aree umide di interesse paesaggistico • Prati e pascoli naturali • Formazioni arbustive in evoluzione naturale • Area di rispetto dei boschi 	
INDIRIZZI	DIRETTIVE
Gli interventi che interessano le componenti botanico-vegetazionali devono:	Gli enti e i soggetti pubblici, nei piani di settore di competenza:
1 a. limitare e ridurre gli interventi di trasformazione e artificializzazione delle aree a boschi e macchie, dei prati e pascoli naturali, delle formazioni arbustive in evoluzione naturale e delle zone umide;	1 a. perseguono politiche di manutenzione, valorizzazione, riqualificazione del paesaggio naturale e culturale tradizionale al fine della conservazione della biodiversità; di protezione idrogeologica e delle condizioni bioclimatiche; di promozione di un turismo sostenibile basato sull'ospitalità rurale diffusa e sulla valorizzazione dei caratteri identitari dei luoghi.
b. recuperare e ripristinare le componenti del patrimonio botanico, flora vegetazionale esistente;	Gli enti e i soggetti pubblici, nei piani urbanistici, territoriali e di settore di competenza:
c. recuperare e riutilizzare il patrimonio storico esistente anche nel caso di interventi a supporto delle attività agro-silvo-pastorali;	a. includono le componenti ecosistemiche in un sistema di aree a valenza naturale connesso alla Rete Ecologica regionale e ne stabiliscono le regole di valorizzazione e conservazione;
d. prevedere l'uso di tecnologie eco-compatibili e tipologie, materiali, colori coerenti con i caratteri paesaggistici del luogo e conseguire un corretto inserimento paesaggistico;	b. individuano le aree compromesse e degradate all'interno delle quali attivare processi di rinaturalizzazione e di riqualificazione ambientale e paesaggistica;
e. concorrere a costruire habitat coerenti con la tradizione dei paesaggi mediterranei ricorrendo a tecnologie della pietra e del legno e, in generale, a materiali ecocompatibili, rispondenti all'esigenza di salvaguardia ecologica e promozione di biodiversità.	2 c. disciplinano i caratteri tipologici delle edificazioni a servizio delle attività agricole, ove consentite, nonché le regole per un corretto inserimento paesaggistico delle opere;
2 Nelle zone a bosco è necessario favorire:	d. In sede di formazione o adeguamento ridefiniscono alle opportune scale di dettaglio l'area di rispetto dei boschi;
a. il ripristino del potenziale vegetazionale esistente proteggendo l'evoluzione naturale delle nuove formazioni spontanee;	e. Individuano le specie arboree endemiche a rischio di sopravvivenza ed incentivano progetti di riproduzione e specifici piani di protezione per la loro salvaguardia.

SISTEMA DELLE TUTELE

STRUTTURA ECOSISTEMICA E AMBIENTALE

COMPONENTI BOTANICO - VEGETAZIONALI

Nell'area sono presenti, quali componenti botanico - vegetazionali, i seguenti beni paesaggistici, individuati dal PPTR:

- **Boschi** (art. 142, comma 1, lett. g, del Codice)

e i seguenti "ulteriori contesti" (art 143, comma 1, lett. e, del Codice):

- **Aree umide di interesse paesaggistico**
- **Prati e pascoli naturali**
- **Formazioni arbustive in evoluzione naturale**
- **Area di rispetto dei boschi**

INDIRIZZI		DIRETTIVE
	b. la manutenzione e il ripristino di piccole raccolte d'acqua e pozze stagionali; c. la manutenzione, senza demolizione totale, dei muretti a secco esistenti e la realizzazione di nuovi attraverso tecniche costruttive tradizionali ed in pietra calcarea; d. la conversione delle produzioni agricole verso modelli di agricoltura biologica nelle aree contigue alle zone umide; e. la protezione degli equilibri idrogeologici di vasti territori dalle azioni di dilavamento, erosione e desertificazione dei suoli attraverso la rinaturalizzazione delle aree percorse dagli incendi.	
3	<p>Nelle zone a prato e pascolo naturale è necessario favorire:</p> a. il ripristino del potenziale vegetazionale esistente proteggendo l'evoluzione naturale delle nuove formazioni spontanee a pascolo naturale; b. la manutenzione e il ripristino di piccole raccolte d'acqua e pozze stagionali; c. la manutenzione, senza demolizione totale, dei muretti a secco esistenti e la realizzazione di nuovi attraverso tecniche costruttive tradizionali ed in pietra calcarea; d. il contenimento della vegetazione arbustiva nei pascoli aridi; e. l'incentivazione delle pratiche pastorali tradizionali estensive; f. la ricostituzione di pascoli aridi tramite la messa a riposo dei seminativi; g. la coltivazione di essenze officinali con metodi di agricoltura biologica.	

SISTEMA DELLE TUTELE

STRUTTURA ECOSISTEMICA E AMBIENTALE

COMPONENTI BOTANICO – VEGETAZIONALI:

PRESCRIZIONI PER “BOSCHI”

Boschi: consistono nei territori coperti da foreste, da boschi e da macchie, ancorché percorsi o danneggiati dal fuoco, e in quelli sottoposti a vincolo di rimboschimento, come definiti dall'articolo 2, commi 2 e 6, del D.lgs. 18 maggio 2001, n. 227, e riportati nella Tav. 0142/b allegata.

<p>Nei territori interessati dalla presenza di boschi, non sono ammissibili piani, progetti e interventi che comportano:</p>	<p>Nel rispetto degli obiettivi di qualità e delle normative d'uso di cui alla sezione precedente della presente scheda, nonché degli atti di governo del territorio vigenti ove più restrittivi, sono ammissibili, piani, progetti e interventi diversi da quelli di cui al punto 1, nonché i seguenti:</p>
<p>a1) trasformazione e la rimozione della vegetazione arborea od arbustiva. Sono fatti salvi gli interventi finalizzati alla gestione forestale, quelli volti al ripristino/recupero di situazioni degradate, le normali pratiche silvo-colturali che devono perseguire finalità naturalistiche quali: evitare il taglio a raso nei boschi se non disciplinato dalle prescrizioni di polizia forestale, favorire le specie spontanee, promuovere la conversione ad alto fusto; devono inoltre essere coerenti con il mantenimento/ripristino della sosta e della presenza di specie faunistiche autoctone;</p>	<p>b1) ristrutturazione degli edifici esistenti, con esclusione di interventi che prevedano la demolizione e ricostruzione, purché essi garantiscano:</p> <ul style="list-style-type: none"> • il corretto inserimento paesaggistico, senza aumento di volumetria e di superficie coperta; • l'aumento di superficie permeabile; <p>il mantenimento, il recupero o il ripristino di tipologie, materiali, colori coerenti con i caratteri paesaggistici del luogo, evitando l'inserimento di elementi dissonanti e privilegiando l'uso di tecnologie eco-compatibili;</p>
<p>a2) allevamento zootecnico di tipo intensivo;</p>	<p>b2) miglioramento strutturale della viabilità esistente con realizzazione di strati superficiali di materiale inerte lapideo e in terra costipata, includendo, ove possibile, adeguati cunicoli di attraversamento per la fauna;</p>
<p>a3) nuova edificazione, fatti salvi gli interventi indicati al punto 2;</p>	<p>b3) realizzazione di aree di sosta e pic-nic nelle radure, senza interventi di impermeabilizzazione dei suoli ed evitando l'inserimento di elementi dissonanti;</p>
<p>1 a4) demolizione e ricostruzione di edifici esistenti e di infrastrutture stabili, salvo il trasferimento di quelli privi di valore identitario e paesaggistico al di fuori della fascia tutelata, anche prevedendo specifiche incentivazioni consentite da norme comunitarie, nazionali, regionali o atti di governo del territorio;</p>	<p>2 b4) divisione dei fondi mediante:</p> <ul style="list-style-type: none"> - muretti a secco realizzati con materiali locali e nel rispetto dei caratteri costruttivi e delle qualità paesaggistiche dei luoghi; - siepi vegetali realizzate con specie arbustive e arboree autoctone, ed eventualmente anche recinzioni a rete coperte da vegetazione arbustiva e rampicante autoctona; - e comunque con la previsione di un congruo numero di varchi per permettere il passaggio della fauna selvatica;
<p>a5) apertura di nuove infrastrutture per la mobilità, ad eccezione di quelle finalizzate alla gestione e protezione dei complessi boscati;</p>	<p>b5) ristrutturazione di manufatti edilizi ed attrezzature legittimamente esistenti destinati ad attività strettamente connesse con l'attività silvo-agro-pastorale, purché effettuati nel rispetto di tipologie, materiali, colori coerenti con i caratteri paesaggistici locali del luogo, evitando l'inserimento di elementi dissonanti e privilegiando l'uso di tecnologie eco-compatibili.</p>
<p>a6) impermeabilizzazione di strade rurali;</p>	
<p>a7) realizzazione e ampliamento di impianti per la depurazione delle acque reflue, per lo smaltimento e il recupero dei rifiuti;</p>	
<p>a8) realizzazione e ampliamento di impianti per la produzione di energia, fatta eccezione per gli interventi indicati nella parte seconda dell'elaborato del PPTR 4.4.1 - Linee guida sulla progettazione e localizzazione di impianti di energia rinnovabile;</p>	

SISTEMA DELLE TUTELE

STRUTTURA ECOSISTEMICA E AMBIENTALE

COMPONENTI BOTANICO – VEGETAZIONALI:

PRESCRIZIONI PER “BOSCHI”

<p>a9) realizzazione di gasdotti, elettrodotti, linee telefoniche o elettriche e delle relative opere accessorie fuori terra (cabine di trasformazione, di pressurizzazione, di conversione, di sezionamento, di manovra ecc.); è fatta eccezione, nelle sole aree prive di qualsiasi viabilità, per le opere elettriche in media e bassa tensione necessarie agli allacciamenti delle forniture di energia elettrica; sono invece ammissibili tutti gli impianti a rete se interrati sotto strada esistente ovvero in attraversamento trasversale utilizzando tecniche non invasive che interessino il percorso più breve possibile;</p>	<p>Pur nel rispetto delle presenti norme, sono auspicabili piani, progetti e interventi:</p>
<p>a10) nuove attività estrattive e ampliamenti;</p>	<p>c1) di demolizione senza ricostruzione, o a condizione che la ricostruzione avvenga al di fuori della fascia tutelata, di edifici esistenti e/o parti di essi dissonanti e in contrasto con le peculiarità paesaggistiche dei luoghi;</p>
<p>a11) eliminazione o trasformazione degli elementi antropici e seminaturali con alta valenza ecologica e paesaggistica;</p>	<p>c2) di manutenzione e ripristino dei muretti a secco esistenti limitati alle parti in cattivo stato di conservazione, senza smantellamento totale del manufatto;</p>
<p>a12) realizzazione di vasche, piscine e cisterne a cielo aperto.</p>	<p>c3) di realizzazione di percorsi per la “mobilità dolce” su viabilità esistente, senza opere di impermeabilizzazione dei suoli e correttamente inserite nel paesaggio;</p>
	<p>3</p> <p>c4) per lavori di forestazione impiegando solo specie arboree e arbustive autoctone secondo i principi della silvicoltura naturalistica;</p> <p>c5) di ristrutturazione dei manufatti all'interno di complessi campeggistici esistenti solo se finalizzati all'adeguamento funzionale degli stessi e alla loro messa in sicurezza, nell'ambito della sagoma esistente, garantendo il carattere temporaneo dei manufatti e la salvaguardia della vegetazione arborea esistente;</p> <p>c6) per la realizzazione di interventi di sistemazione idrogeologica e rinaturalizzazione dei terreni con il ricorso esclusivo a metodi e tecniche di ingegneria naturalistica.</p>

SISTEMA DELLE TUTELE	
STRUTTURA ECOSISTEMICA E AMBIENTALE	
COMPONENTI BOTANICO – VEGETAZIONALI:	
PRESCRIZIONI PER “L’AREA DI RISPETTO DEI BOSCHI”	
<p>Area di rispetto dei boschi: Come riportato nella Tav. 0142/b allegata, consiste in una fascia di salvaguardia della profondità come di seguito determinata, o come diversamente cartografata:</p> <p>a) 20 metri dal perimetro esterno delle aree boscate che hanno un'estensione inferiore a 1 ettaro e delle aree oggetto di interventi di forestazione di qualsiasi dimensione, successivi alla data di approvazione del PPTR, promossi da politiche comunitarie per lo sviluppo rurale o da altre forme di finanziamento pubblico o privato;</p> <p>b) 50 metri dal perimetro esterno delle aree boscate che hanno un'estensione compresa tra 1 ettaro e 3 ettari;</p> <p>c) 100 metri dal perimetro esterno delle aree boscate che hanno un'estensione superiore a 3 ettari.</p>	
1	<p>Nei territori interessati dalla presenza di Aree di rispetto dei boschi, non sono ammissibili, fatta eccezione per quelli di cui al punto 2, tutti i piani, progetti e interventi che comportano:</p> <p>a1) trasformazione e rimozione della vegetazione arborea od arbustiva. Sono fatti salvi gli interventi finalizzati alla gestione forestale, quelli volti al ripristino/recupero di situazioni degradate, le normali pratiche silvo-agro-pastorale che non compromettano le specie spontanee e siano coerenti con il mantenimento/ripristino della sosta e della presenza di specie faunistiche autoctone;</p> <p>a2) nuova edificazione;</p> <p>a3) apertura di nuove strade, ad eccezione di quelle finalizzate alla gestione e protezione dei complessi boscati, e l'impermeabilizzazione di strade rurali;</p> <p>a4) realizzazione e ampliamento di impianti per la depurazione delle acque reflue, per lo smaltimento e il recupero dei rifiuti;</p> <p>a5) realizzazione e ampliamento di impianti per la produzione di energia, fatta eccezione per gli interventi indicati nella parte seconda dell'elaborato del PPTR 4.4.1 - Linee guida sulla progettazione e localizzazione di impianti di energia rinnovabile;</p>
2	<p>Nel rispetto degli obiettivi di qualità e delle normative d'uso di cui alla sezione precedente della presente scheda, nonché degli atti di governo del territorio vigenti ove più restrittivi, sono ammissibili, piani, progetti e interventi diversi da quelli di cui al punto 1, nonché i seguenti:</p> <p>b1) trasformazione di manufatti legittimamente esistenti per una volumetria aggiuntiva non superiore al 10%, purché detti piani e/o progetti e interventi:</p> <ul style="list-style-type: none"> ▪ siano finalizzati all'adeguamento strutturale o funzionale degli immobili, all'efficientamento energetico e alla sostenibilità ecologica; ▪ comportino la riqualificazione paesaggistica dei luoghi; ▪ assicurino l'incremento della superficie permeabile e la rimozione degli elementi artificiali che compromettono la tutela dell'area boscata; ▪ garantiscano il mantenimento, il recupero o il ripristino di tipologie, materiali, colori coerenti con i caratteri paesaggistici del luogo, evitando l'inserimento di elementi dissonanti e privilegiando l'uso di tecnologie eco-compatibili ▪ incentivino la fruizione pubblica del bene attraverso la riqualificazione ed il ripristino di percorsi pedonali abbandonati e/o la realizzazione di nuovi percorsi pedonali, garantendo comunque la permeabilità degli stessi; <p>b2) realizzazione di impianti tecnici di modesta entità quali cabine elettriche, cabine di decompressione per gas e impianti di sollevamento, punti di riserva d'acqua per spegnimento incendi, e simili;</p> <p>b3) costruzione di impianti di captazione e di accumulo delle acque purché non alterino sostanzialmente la morfologia dei luoghi;</p> <p>b4) realizzazione di strutture facilmente rimovibili di piccole dimensioni per attività connesse al tempo libero, realizzate in materiali ecocompatibili, che non compromettano i caratteri dei luoghi, non aumentino la frammentazione dei corridoi di connessione ecologica e non comportino l'aumento di superficie impermeabile, prevedendo idonee opere di mitigazione degli impatti;</p>

SISTEMA DELLE TUTELE

STRUTTURA ECOSISTEMICA E AMBIENTALE

COMPONENTI BOTANICO – VEGETAZIONALI:

PRESCRIZIONI PER “L’AREA DI RISPETTO DEI BOSCHI”

<p>a6) realizzazione di gasdotti, elettrodotti, linee telefoniche o elettriche e delle relative opere accessorie fuori terra (cabine di trasformazione, di pressurizzazione, di conversione, di sezionamento, di manovra ecc.); è fatta eccezione, nelle sole aree prive di qualsiasi viabilità, per le opere elettriche in media e bassa tensione necessarie agli allacciamenti delle forniture di energia elettrica; sono invece ammissibili tutti gli impianti a rete se interrati sotto strada esistente ovvero in attraversamento trasversale utilizzando tecniche non invasive che interessino il percorso più breve possibile;</p>		<p>b5) realizzazione di annessi rustici e di altre strutture strettamente funzionali alla conduzione del fondo. I manufatti consentiti dovranno essere realizzati preferibilmente in adiacenza alle strutture esistenti, e dovranno mantenere, recuperare o ripristinare tipologie, materiali, colori coerenti con i caratteri paesaggistici del luogo, evitando l'inserimento di elementi dissonanti e privilegiando l'uso di tecnologie eco-compatibili;</p>
<p>a7) nuove attività estrattive e ampliamenti;</p>	<p>3</p>	<p>Pur nel rispetto delle presenti norme, sono auspicabili piani, progetti e interventi:</p>
<p>a8) eliminazione o trasformazione degli elementi antropici e seminaturali del paesaggio agrario con alta valenza ecologica e paesaggistica.</p>		<p>c1) di rimboschimento a scopo produttivo se effettuati con modalità rispondenti ai caratteri paesistici dei luoghi;</p>
<p>a9) è consentita la messa in sicurezza dei fronti di cava se effettuata con tecniche di ingegneria naturalistica.</p>		<p>c2) atti ad assicurare il mantenimento delle condizioni di equilibrio con l'ambiente per la tutela dei complessi vegetazionali esistenti;</p>
		<p>c3) di ristrutturazione di manufatti edilizi ed attrezzature legittimamente esistenti destinati ad attività strettamente connesse con l'attività alla presenza del bosco (educazione, tempo libero e fruizione, manutenzione e controllo);</p>
		<p>c4) di manutenzione e ripristino dei muretti a secco esistenti limitati alle parti in cattivo stato di conservazione, senza smantellamento totale del manufatto;</p>
		<p>c5) per la realizzazione di percorsi per la “mobilità dolce” e spazi di sosta, senza opere di impermeabilizzazione dei suoli e correttamente inserite nel paesaggio ;</p>
		<p>c6) di ristrutturazione edilizia di manufatti legittimamente esistenti che preveda la rimozione di parti in contrasto con le qualità paesaggistiche dei luoghi e sia finalizzata al loro migliore inserimento nel contesto paesaggistico.</p>

SISTEMA DELLE TUTELE	
STRUTTURA ECOSISTEMICA E AMBIENTALE	
COMPONENTI BOTANICO – VEGETAZIONALI:	
PRESCRIZIONI PER LE “AREE UMIDE”	
Aree umide: Consistono nelle paludi, gli acquitrini, le torbe e i bacini naturali o artificiali, permanenti o temporanei, con acqua stagnante o corrente, dolce, salmastra, o salata, caratterizzate da flora e fauna igrofile, come riportato nella Tav. 0142/b allegata	
1	<p>Nei territori interessati dalla presenza di aree umide non sono ammissibili, fatta eccezione per quelli di cui al punto 2, tutti i piani, progetti e interventi che comportano:</p> <p>a1) modificazione dello stato dei luoghi;</p> <p>a2) nuova edificazione;</p> <p>a3) demolizione e ricostruzione di edifici esistenti;</p> <p>a4) nuove attività estrattive e ampliamenti;</p> <p>a5) bonifica e prosciugamento, anche se solo temporaneo; variazione improvvisa e consistente del livello dell'acqua; riduzione della superficie di isole o zone affioranti. Sono fatti salvi gli interventi necessari per la manutenzione, la sicurezza e il corretto funzionamento idraulico delle vasche e dei canali di bonifica;</p> <p>a6) utilizzazione dei diserbanti e del pirodiserbo per il controllo della vegetazione della rete idraulica (canali di irrigazione, fossati, scoline e canali collettori)</p> <p>a7) sversamento dei reflui, realizzazione e ampliamento di impianti per la depurazione delle acque reflue, per lo smaltimento e il recupero dei rifiuti</p> <p>a8) realizzazione e ampliamento di impianti per la produzione di energia, fatta eccezione per gli interventi indicati nella parte seconda dell'elaborato del PPTR 4.4.1 - Linee guida sulla progettazione e localizzazione di impianti di energia rinnovabile.</p>
2	<p>Nel rispetto degli obiettivi di qualità e delle normative d'uso di cui alla sezione precedente della presente scheda, nonché degli atti di governo del territorio vigenti ove più restrittivi, sono ammissibili, piani, progetti e interventi diversi da quelli di cui al punto 1, nonché i seguenti:</p> <p>b1) interventi di ristrutturazione degli edifici esistenti che prevedano la demolizione e ricostruzione, purché essi garantiscano:</p> <ul style="list-style-type: none"> • il corretto inserimento paesaggistico, senza aumento di volumetria e di superficie coperta; • l'aumento di superficie permeabile; <p>il mantenimento, il recupero o il ripristino di tipologie, materiali, colori coerenti con i caratteri paesaggistici del luogo, evitando l'inserimento di elementi dissonanti e privilegiando l'uso di tecnologie eco-compatibili;</p> <p>b2) realizzazione di strutture facilmente rimovibili di piccole dimensioni, esclusivamente per attività connesse alla gestione e fruizione dei siti tutelati che non compromettano gli elementi naturali;</p> <p>b3) realizzazione di infrastrutture a rete al servizio degli insediamenti esistenti, purché la posizione e la disposizione del tracciato non compromettano gli elementi naturali oggetto di tutela;</p>
3	<p>Pur nel rispetto delle presenti norme, sono auspicabili piani, progetti e interventi:</p> <p>c1) finalizzati al mantenimento e al recupero dell'equilibrio ecosistemico e al recupero della funzionalità naturale della zona umida;</p> <p>c2) di demolizione senza ricostruzione, o a condizione che la ricostruzione avvenga al di fuori della fascia tutelata, di edifici esistenti e/o parti di essi dissonanti e in contrasto con le peculiarità paesaggistiche dei luoghi;</p> <p>c3) di manutenzione e ripristino dei muretti a secco esistenti limitati alle parti in cattivo stato di conservazione, senza smantellamento totale del manufatto;</p> <p>c4) di realizzazione di percorsi per la “mobilità dolce” su viabilità esistente, senza opere di impermeabilizzazione dei suoli e correttamente inserite nel paesaggio.</p>

SISTEMA DELLE TUTELE	
STRUTTURA ECOSISTEMICA E AMBIENTALE	
COMPONENTI BOTANICO – VEGETAZIONALI:	
PRESCRIZIONI PER “PRATI E PASCOLI NATURALI” E “FORMAZIONI ARBUSTIVE IN EVOLUZIONE NATURALE”	
<p>Prati e pascoli naturali: Consistono nei territori coperti da formazioni erbose naturali e seminaturali permanenti, utilizzati come foraggiere a bassa produttività di estensione di almeno un ettaro o come diversamente specificato in sede di adeguamento degli strumenti urbanistici o territoriale del PPTR. Sono inclusi tutti i pascoli secondari sia emicriptofitici sia-terofitici diffusi in tutto il territorio regionale principalmente su substrati calcarei, caratterizzati da grande varietà floristica,-variabilità delle formazioni e frammentazione spaziale elevata, come delimitati nella tavola 6.2.1. , come riportato nella Tav. 0142/b allegata</p>	
<p>Formazioni arbustive in evoluzione naturale: Consistono in formazioni vegetali basse e chiuse composte principalmente di cespugli, arbusti e piante erbacee in evoluzione naturale, spesso derivate dalla degradazione delle aree a bosco e/o a macchia o da rinnovazione delle stesse per ricolonizzazione di aree in adiacenza, come riportato nella Tav. 0142/b allegata</p>	
<p>1</p>	<p>Nei territori interessati dalla presenza di Prati e pascoli naturali e Formazioni arbustive in evoluzione naturale, non sono ammissibili, fatta eccezione per quelli di cui al punto 2, tutti i piani, progetti e interventi che comportano:</p> <p>a1) rimozione della vegetazione erbacea, arborea od arbustiva naturale, fatte salve le attività agro-silvo-pastorali e la rimozione di specie alloctone invasive;</p> <p>a2) eliminazione o trasformazione degli elementi antropici e seminaturali del paesaggio agrario con alta valenza ecologica e paesaggistica;</p> <p>a3) dissodamento e macinazione delle pietre nelle aree a pascolo naturale;</p> <p>a4) conversione delle superfici a vegetazione naturale in nuove colture agricole e altri usi;</p> <p>a5) nuovi manufatti edilizi a carattere non agricolo;</p> <p>a6) realizzazione e ampliamento di impianti per la produzione di energia, fatta eccezione per gli interventi indicati nella parte seconda dell'elaborato del PPTR 4.4.1 - Linee guida sulla progettazione e localizzazione di impianti di energia rinnovabile;</p> <p>a7) realizzazione e ampliamento di impianti per la depurazione delle acque reflue, per lo smaltimento e il recupero dei rifiuti. Fanno eccezione i sistemi per la raccolta delle acque piovane, di reti idrica/fognaria duale, di sistemi di riciclo delle acque reflue attraverso tecniche di lagunaggio e fitodepurazione. L'installazione di tali sistemi tecnologici deve essere realizzata in modo da mitigare l'impatto visivo, non alterando la struttura edilizia originaria, senza comportare aumenti di superficie coperta o di volumi, non incidendo in modo significativo nella lettura dei valori paesaggistici.</p> <p>a8) nuove attività estrattive e ampliamenti, fatta eccezione per attività estrattive connesse con il reperimento di materiali di difficile reperibilità (come definiti dal P.R.A.E.).</p>
<p>2</p>	<p>Tutti i piani, progetti e interventi ammissibili perché non indicati al punto 1, devono essere realizzati nel rispetto dell'assetto paesaggistico, non compromettendo gli elementi storico-culturali e di naturalità esistenti, garantendo elevati livelli di piantumazione e di permeabilità dei suoli, assicurando la salvaguardia delle visuali e dell'accessibilità pubblica ai luoghi dai quali è possibile godere di tali visuali, e prevedendo per l'eventuale divisione dei fondi:</p> <ul style="list-style-type: none"> - muretti a secco realizzati con materiali locali e nel rispetto dei caratteri costruttivi e delle qualità paesaggistiche dei luoghi; - siepi vegetali realizzate con specie arbustive e arboree autoctone, ed eventualmente anche recinzioni a rete coperte da vegetazione arbustiva e rampicante autoctona; - e comunque con un congruo numero di varchi per permettere il passaggio della fauna selvatica.
<p>3</p>	<p>Pur nel rispetto delle presenti norme, sono auspicabili piani, progetti e interventi:</p> <p>c1) di manutenzione e ripristino dei muretti a secco esistenti limitati alle parti in cattivo stato di conservazione, senza smantellamento totale del manufatto;</p> <p>c2) di conservazione dell'utilizzazione agro-pastorale dei suoli, manutenzione delle strade poderali senza opere di impermeabilizzazione, nonché salvaguardia e trasformazione delle strutture funzionali alla pastorizia mantenendo, recuperando o ripristinando tipologie, materiali, colori coerenti con i caratteri paesaggistici del luogo, evitando l'inserimento di elementi dissonanti e privilegiando l'uso di tecnologie eco-compatibili;</p> <p>c3) di ristrutturazione edilizia di manufatti legittimamente esistenti che preveda la rimozione di parti in contrasto con le qualità paesaggistiche dei luoghi e sia finalizzata al loro migliore inserimento nel contesto paesaggistico;</p> <p>c4) per la realizzazione di percorsi per la “mobilità dolce” su viabilità esistente, senza opere di impermeabilizzazione dei suoli e correttamente inserite nel paesaggio .</p>
<p>4</p>	<p>Le prescrizioni di cui ai commi precedenti si applicano in tutte le zone territoriali omogenee a destinazione rurale.</p>

SISTEMA DELLE TUTELE

STRUTTURA ECOSISTEMICA E AMBIENTALE

COMPONENTI DELLE AREE PROTETTE E DEI SITI NATURALISTICI

Nell'area sono presenti, quali componenti delle aree protette e dei siti naturalistici, i seguenti beni paesaggistici individuati dal PPTR :

- **Parchi e riserve** (art. 142, c. 1 lett. f del codice)

e i seguenti "ulteriori contesti" (art. 143, c.1 lett. e del codice):

- **Siti di rilevanza naturalistica**
- **Area di rispetto dei parchi e delle riserve regionali**

INDIRIZZI		DIRETTIVE	
1	Privilegiare politiche di manutenzione, valorizzazione, riqualificazione del paesaggio naturale e culturale tradizionale al fine della conservazione della biodiversità, della diversità dei paesaggi e dell'habitat; della protezione idrogeologica e delle condizioni bioclimatiche; della promozione di un turismo sostenibile basato sull'ospitalità rurale diffusa e sulla valorizzazione dei caratteri identitari locali.	1	Per gli aspetti di natura paesaggistica, i piani, i regolamenti, i piani di gestione delle aree naturali protette e dei siti di interesse naturalistico si adeguano agli indirizzi, alle direttive e alle prescrizioni del PPTR, oltre che agli obiettivi di qualità e alle normative d'uso relative agli ambiti interessati, con particolare riferimento alla disciplina specifica di settore, per quanto attiene ad Aree Protette e siti Rete Natura 2000. Detti piani e regolamenti assumono le discipline che, in funzione delle caratteristiche specifiche del territorio di pertinenza, risultino utili ad assicurare l'ottimale salvaguardia dei valori paesaggistici individuati dal PPTR.
2	Le politiche edilizie anche a supporto delle attività agro-silvo-pastorali devono tendere al recupero e al riutilizzo del patrimonio storico esistente. Gli interventi edilizi devono rispettare le caratteristiche tipologiche, i materiali e le tecniche costruttive tradizionali oltre che conseguire un corretto inserimento paesaggistico.	2	<p>Gli enti e i soggetti pubblici, nei piani urbanistici, territoriali e di settore di competenza:</p> <p>a. includono le aree naturali protette e i siti di interesse naturalistico in un sistema di aree a valenza naturale connesso alla Rete Ecologica regionale e ne stabiliscono le regole di valorizzazione e conservazione coerentemente con la specifica normativa vigente;</p> <p>b. individuano le aree compromesse e degradate all'interno delle quali attivare processi di rinaturalizzazione e di riqualificazione ambientale e paesaggistica, sempre nell'ottica della continuità e della connessione ai fini della definizione di una Rete Ecologica di maggiore dettaglio;</p> <p>c. assicurano continuità e integrazione territoriale dei Parchi, delle riserve e dei siti di rilevanza naturalistica, attraverso la individuazione di aree contermini di particolare attenzione paesaggistica, al fine di evitare impatti negativi (interruzione di visuali, carico antropico, interruzione di continuità ecologica, frammentazione di habitat, ecc.) all'interno di Parchi e Riserve e dei Siti di Rilevanza Naturalistica;</p> <p>d. disciplinano i caratteri tipologici delle nuove edificazioni a servizio delle attività agricole nonché le regole per un corretto inserimento paesaggistico delle opere;</p> <p>e. in sede di formazione o adeguamento ridefiniscono alle opportune scale l'area di rispetto dei parchi e delle riserve regionali e dettagliano le specifiche misure di salvaguardia e di utilizzazione.</p>

SISTEMA DELLE TUTELE	
STRUTTURA ECOSISTEMICA E AMBIENTALE	
COMPONENTI DELLE AREE PROTETTE E DEI SITI NATURALISTICI:	
PRESCRIZIONI PER I PARCHI E LE RISERVE	
<p>Parchi e riserve: Consistono nelle aree protette per effetto dei procedimenti istitutivi nazionali e regionali, ivi comprese le relative fasce di protezione esterne, come riportato nella Tav. 0142/b allegata, e le aree individuate successivamente ai sensi della normativa specifica vigente. Esse ricomprendono:</p> <p>a) Parchi Nazionali: aree terrestri, fluviali, lacuali o marine che contengono uno o più ecosistemi intatti o anche parzialmente alterati da interventi antropici, una o più formazioni fisiche geologiche, geomorfologiche, biologiche, di rilievo internazionale o nazionale per valori naturalistici, scientifici, estetici, culturali, educativi e ricreativi tali da richiedere l'intervento dello Stato ai fini della loro conservazione per le generazioni presenti e future, come definiti all'art 2 della L. 6 dicembre 1991, n. 394.</p> <p>b) Riserve Naturali Statali: aree terrestri, fluviali, lacuali o marine che contengono una o più specie naturalisticamente rilevanti della flora e della fauna, ovvero presentino uno o più ecosistemi importanti per le diversità biologiche o per la conservazione delle risorse genetiche. Le riserve naturali possono essere statali o regionali in base alla rilevanza degli interessi in esse rappresentati, come definiti all'art 2 della L. 6 dicembre 1991, n. 394.</p> <p>c) Parchi Naturali Regionali: aree terrestri, fluviali lacuali ed eventualmente da tratti di mare prospicienti la costa, di valore naturalistico e ambientale, che costituiscono, nell'ambito di una o più regioni limitrofe, un sistema omogeneo individuato dagli assetti naturali dei luoghi, dai valori paesaggistici ed artistici e dalle tradizioni culturali delle popolazioni locali, come definiti all'art 2 della L. 6 dicembre 1991, n. 394 e all'art. 2 della L.r. 24 luglio 1997, n. 19.</p> <p>d) Riserve Naturali Regionali integrali o orientate: sono costituite da aree terrestri, fluviali, lacuali o marine che contengono una o più specie naturalisticamente rilevanti della flora e della fauna ovvero presentino uno o più ecosistemi importanti per le diversità biologiche o per la conservazione delle risorse genetiche, definiti all'art 2 della L. 6 dicembre 1991, n. 394 e all'art. 2 della L.r. 24 luglio 1997, n. 19.</p>	
1	<p>La disciplina dei parchi e riserve è quella contenuta nei relativi atti istitutivi e nelle norme di salvaguardia ivi previste, oltre che nei piani territoriali e nei regolamenti ove adottati, in quanto coerenti con la disciplina di tutela del presente Piano.</p> <p>La predetta disciplina specifica è sottoposta a verifica di compatibilità con il PPTR a norma dell'art. 95 delle NTA all'esito della quale si provvederà, nel caso, al suo adeguamento.</p> <p>In caso di contrasto prevalgono le norme del PPTR se più restrittive.</p>
2	<p>Tutti gli interventi di edificazione, ove consentiti dai piani, dai regolamenti e dalle norme di salvaguardia provvisorie delle aree protette, e conformi con le presenti norme, devono essere realizzati garantendo il corretto inserimento paesaggistico e il rispetto delle tipologie tradizionali e degli equilibri ecosistemico- ambientali.</p>
3	<p>Nei parchi e nelle riserve, non sono ammissibili piani, progetti e interventi che comportano:</p> <p>a1) realizzazione e ampliamento di impianti per la depurazione delle acque reflue, per lo smaltimento e il recupero dei rifiuti. Fanno eccezione i sistemi per la raccolta delle acque piovane, di reti idrica/fognaria duale, di sistemi di riciclo delle acque reflue attraverso tecniche di lagunaggio e fitodepurazione. L'installazione di tali sistemi tecnologici deve essere realizzata in modo da mitigare l'impatto visivo, non alterando la struttura edilizia originaria, senza comportare aumenti di superficie coperta o di volumi, non incidendo in modo significativo nella lettura dei valori paesaggistici.</p> <p>a2) realizzazione e ampliamento di impianti per la produzione di energia, fatta eccezione per gli interventi indicati nella parte seconda dell'elaborato del PPTR 4.4.1 - Linee guida sulla progettazione e localizzazione di impianti di energia rinnovabile;</p> <p>a3) nuove attività estrattive e ampliamenti;</p> <p>a4) rimozione/trasformazione della vegetazione naturale con esclusione degli interventi finalizzati alla gestione forestale naturalistica;</p> <p>a5) eliminazione o trasformazione degli elementi antropici e seminaturali del paesaggio agrario con alta valenza ecologica e paesaggistica, in particolare dei muretti a secco, dei terrazzamenti, delle specchie, delle cisterne, dei fontanili, delle siepi, dei filari alberati, dei pascoli e delle risorgive.</p>

SISTEMA DELLE TUTELE

STRUTTURA ECOSISTEMICA E AMBIENTALE

COMPONENTI DELLE AREE PROTETTE E DEI SITI NATURALISTICI:

PRESCRIZIONI PER L'AREA DI RISPETTO DEI PARCHI E DELLE RISERVE REGIONALI

Area di rispetto dei parchi e delle riserve regionali: Qualora non sia stata delimitata l'area contigua ai sensi dell'art. 32 della L. 394/1991 e s.m.i. consiste in una fascia di salvaguardia della profondità di 100 metri dal perimetro esterno dei parchi e delle riserve regionali,, come riportato nella Tav. 0146/b allegata..

1	<p>Nei territori interessati dalla presenza di aree di rispetto dei parchi e delle riserve regionali, non sono ammissibili tutti i piani, progetti e interventi che comportano:</p> <p>a1) realizzazione e ampliamento di impianti per la depurazione delle acque reflue, per lo smaltimento e il recupero dei rifiuti. Fanno eccezione i sistemi per la raccolta delle acque piovane, di reti idrica/fognaria duale, di sistemi di riciclo delle acque reflue attraverso tecniche di lagunaggio e fitodepurazione. L'installazione di tali sistemi tecnologici deve essere realizzata in modo da mitigare l'impatto visivo, non alterando la struttura edilizia originaria, senza comportare aumenti di superficie coperta o di volumi, non incidendo in modo significativo nella lettura dei valori paesaggistici;</p> <p>a2) realizzazione e ampliamento di impianti per la produzione di energia, fatta eccezione per gli interventi indicati nella parte seconda dell'elaborato del PPTR 4.4.1 - Linee guida sulla progettazione e localizzazione di impianti di energia rinnovabile;</p> <p>a3) nuove attività estrattive e ampliamenti;</p> <p>a4) rimozione/trasformazione della vegetazione naturale con esclusione degli interventi finalizzati alla gestione forestale naturalistica;</p> <p>a5) eliminazione o trasformazione degli elementi antropici e seminaturali del paesaggio agrario con alta valenza ecologica e paesaggistica, in particolare dei muretti a secco, dei terrazzamenti, delle specchie, delle cisterne, dei fontanili, delle siepi, dei filari alberati, dei pascoli e delle risorgive.</p>	
---	---	--

SISTEMA DELLE TUTELE

STRUTTURA ECOSISTEMICA E AMBIENTALE

COMPONENTI DELLE AREE PROTETTE E DEI SITI NATURALISTICI:

PRESCRIZIONI PER I SITI DI RILEVANZA NATURALISTICA

Siti di rilevanza naturalistica: Consistono nei siti ai sensi della Dir. 79/409/CEE, della Dir. 92/43/CEE di cui all'elenco pubblicato con decreto Ministero dell'Ambiente 30 marzo 2009 e nei siti di valore naturalistico classificati all'interno del progetto Bioitaly come siti di interesse nazionale e regionale per la presenza di flora e fauna di valore conservazionistico, come riportato nella Tav. 0142/b allegata e le aree individuate successivamente-ai sensi della normativa specifica vigente.

Essi ricomprendono:

a) Zone di Protezione Speciale (ZPS) - ai sensi dell'art. 2 della deliberazione 02.12.1996 del Ministero dell'Ambiente - e "un territorio idoneo per estensione e/o per localizzazione geografica alla conservazione delle specie di uccelli di cui all'allegato 1 della Dir. 79/409/CEE, concernente la conservazione degli uccelli selvatici, tenuto conto della necessità di protezione di queste ultime nella zona geografica marittima e terrestre a cui si applica la direttiva stessa".

b) Siti di Interesse Comunitario (SIC) e Zone Speciali di Conservazione (ZSC) sono siti che, nella o nelle regioni biogeografiche cui appartengono, contribuiscono in modo significativo a mantenere o a ripristinare un tipo di habitat di cui all'allegato A o di una specie di cui allegato B del D.P.R. 8 settembre 1997 n. 357, in uno stato di conservazione soddisfacente e che può, inoltre, contribuire in modo significativo alla coerenza delle rete ecologica "Natura 2000" di cui all'art. 3 del D.P.R. 8 settembre 1997 n. 357, al fine di mantenere la diversità biologica nella regione biogeografica o nelle regioni biogeografiche in questione.

Per le specie animali che occupano ampi territori, i siti di importanza comunitaria corrispondono ai luoghi, all'interno della loro area di distribuzione naturale, che presentano gli elementi fisici o biologici essenziali alla loro vita e riproduzione.

c) Siti di Interesse Nazionale (SIN) e Siti di Interesse Regionale (SIR), sono quei siti che contengono habitat e specie ritenuti importanti alla scala nazionale e regionale pur non essendo negli allegati della Dir. 92/43/CEE (Dir. Habitat).

1	La disciplina dei siti di rilevanza naturalistica di cui al presente articolo è contenuta nei piani di gestione e/o nelle misure di conservazione ove esistenti.
2	Tutti gli interventi di edificazione, ove consentiti, devono essere realizzati garantendo il corretto inserimento paesaggistico e nel rispetto delle tipologie tradizionali e degli equilibri ecosistemico-ambientali.
3	<p>Nei siti di rilevanza naturalistica, non sono ammissibili tutti i piani, progetti e interventi che comportano:</p> <p>a1) realizzazione e ampliamento di impianti per la depurazione delle acque reflue, per lo smaltimento e il recupero dei rifiuti. Fanno eccezione i sistemi per la raccolta delle acque piovane, di reti idrica/fognaria duale, di sistemi di riciclo delle acque reflue attraverso tecniche di lagunaggio e fitodepurazione. L'installazione di tali sistemi tecnologici deve essere realizzata in modo da mitigare l'impatto visivo, non alterando la struttura edilizia originaria, senza comportare aumenti di superficie coperta o di volumi, non incidendo in modo significativo nella lettura dei valori paesaggistici;</p> <p>a2) realizzazione e ampliamento di impianti per la produzione di energia, fatta eccezione per gli interventi indicati nella parte seconda dell'elaborato del PPTR 4.4.1 - Linee guida sulla progettazione e localizzazione di impianti di energia rinnovabile;</p> <p>a3) nuove attività estrattive e ampliamenti. per i soli materiali lapidei di difficile reperibilità, è consentito l'ampliamento delle attività estrattive, autorizzate ai sensi della L.R. 37/1985 e s.m.i., in esercizio alla data di adozione del presente Piano. Tale ampliamento può essere autorizzato solo a seguito</p>

SISTEMA DELLE TUTELE

STRUTTURA ECOSISTEMICA E AMBIENTALE

COMPONENTI DELLE AREE PROTETTE E DEI SITI NATURALISTICI:

PRESCRIZIONI PER I SITI DI RILEVANZA NATURALISTICA

dell'accertamento dell'avvenuto recupero di una superficie equivalente a quella di cui si chiede l'ampliamento stesso avendo cura di preservare, nell'individuazione dell'area di ampliamento, i manufatti di maggiore pregio ivi presenti. In ogni caso la superficie richiesta di ampliamento non deve eccedere il 50% della superficie già autorizzata. Tutta la documentazione relativa all'accertamento dell'avvenuto recupero delle aree già oggetto di coltivazione deve essere trasmessa all'Amministrazione competente al rilascio dell'accertamento di compatibilità paesaggistica unitamente all'aggiornamento del Piano di Recupero, esteso all'intera area di cava e comprensivo di azioni ed interventi riguardanti l'area già coltivata e recuperata. Il Piano di Recupero dovrà mirare all'inserimento delle aree oggetto di attività estrattiva nel contesto paesaggistico in coerenza con le componenti antropiche, agricole, insediative e con la struttura geomorfologica e naturalistica dei luoghi.

a4) rimozione/trasformazione della vegetazione naturale con esclusione degli interventi finalizzati alla gestione forestale naturalistica;

a5) eliminazione o la trasformazione degli elementi antropici e seminaturali del paesaggio agrario con alta valenza ecologica e paesaggistica, in particolare dei muretti a secco, dei terrazzamenti, delle specchie, delle cisterne, dei fontanili, delle siepi, dei filari alberati, dei pascoli e delle risorgive.

SISTEMA DELLE TUTELE

STRUTTURA ANTROPICA E STORICO – CULTURALE

COMPONENTI CULTURALI E INSEDIATIVE

Nell'area sono presenti, quali componenti culturali e insediative, i seguenti beni paesaggistici:

- **Usi civici** (art. 142, c. 1 lett. h, del codice)
- **Zone di interesse archeologico** (art 142, comma 1, lett. m, del codice)

e i seguenti "ulteriori contesti" (art. 143 c. 1 lett. e, del codice):

- **Testimonianze della stratificazione insediativa;**
- **Area di rispetto delle componenti culturali insediative**

INDIRIZZI

DIRETTIVE

Gli interventi che interessano le componenti culturali e insediative devono:

a. assicurarne la conservazione e valorizzazione in quanto sistemi territoriali integrati, relazionati al territorio nella sua struttura storica definita dai processi di territorializzazione di lunga durata e dai caratteri identitari delle figure territoriali che lo compongono;

b. mantenerne leggibile nelle sue fasi eventualmente diversificate la stratificazione storica, anche attraverso la conservazione e valorizzazione delle tracce che testimoniano l'origine storica e della trama in cui quei beni hanno avuto origine e senso, giungendo a noi come custodi della memoria identitaria dei luoghi e delle popolazioni che li hanno vissuti;

c. salvaguardare le zone di proprietà collettiva di uso civico al fine preminente di rispettarne l'integrità, la destinazione primaria e conservarne le attività silvo-pastorali;

1 d. garantirne una appropriata fruizione/utilizzazione, unitamente alla salvaguardia/ripristino del contesto in cui le componenti culturali e insediative sono inserite;

Gli enti e i soggetti pubblici, nei piani urbanistici, territoriali e di settore, anche mediante accordi con la Regione, con gli organi centrali o periferici del Ministero per i beni e le attività culturali in base alle rispettive competenze e gli altri soggetti pubblici e privati interessati:

a) tenuto conto del carattere di inquadramento generale della Carta dei Beni Culturali della Regione – CBC (tav. 3.2.5) ne approfondiscono il livello di conoscenze:

- analizzando nello specifico i valori espressi dalle aree e dagli immobili ivi censiti;
- ove necessario, con esclusivo riferimento agli ulteriori contesti, verificando e precisando la localizzazione e perimetrazione e arricchendo la descrizione dei beni indicati con delimitazione poligonale di individuazione certa;
- curando l'esatta localizzazione e perimetrazione dei beni indicati in modo puntiforme di individuazione certa e poligonale di individuazione incerta;

1 b) individuano zone nelle quali la valorizzazione delle componenti antropiche e storico-culturali, in particolare di quelle di interesse o comunque di valore archeologico, richieda la istituzione di Parchi archeologici e culturali da destinare alla fruizione collettiva ed alla promozione della identità delle comunità locali e dei luoghi;

c) individuano le componenti antropiche e storico-culturali per le quali possa valutarsi la sussistenza del notevole interesse pubblico ai sensi dell'art. 136 del Codice o dell'interesse culturale ai sensi dell'art. 13 del Codice, proponendo l'avvio dei relativi procedimenti alle Autorità competenti;

d) assicurano la salvaguardia delle caratteristiche e dei valori identitari delle componenti antropiche e storico-culturali, in coerenza con il Documento Regionale di Assetto Generale di cui all'art. 4 della L.r. 27 luglio 2001, n. 20 e con le linee guida per il restauro e il riuso e recupero dei manufatti in pietra a secco (elaborato 4.4.4), per il recupero, la manutenzione e il riuso dell'edilizia e dei beni rurali (elaborato 4.4.6);

e) tutelano e valorizzano gli alberi di ulivo monumentali, anche isolati, in virtù della loro rilevanza per l'identità del paesaggio, della storia e della cultura regionali, nonché della funzione produttiva, di difesa ecologica e idrogeologica, come individuati a norma degli artt. 4 e 5 della L.r. 14/2007;

f) tutelano e valorizzano i beni diffusi nel paesaggio rurale quali pareti e muretti a secco di divisioni dei campi in pianura, dei terrazzamenti in collina e delle delimitazioni delle sedi stradali; le architetture minori in

SISTEMA DELLE TUTELE

STRUTTURA ANTROPICA E STORICO – CULTURALE

COMPONENTI CULTURALI E INSEDIATIVE

Nell'area sono presenti, quali componenti culturali e insediative, i seguenti beni paesaggistici:

- **Usi civici** (art. 142, c. 1 lett. h, del codice)
- **Zone di interesse archeologico** (art 142, comma 1, lett. m, del codice)

e i seguenti "ulteriori contesti" (art. 143 c. 1 lett. e, del codice):

- **Testimonianze della stratificazione insediativa;**
- **Area di rispetto delle componenti culturali insediative**

INDIRIZZI

DIRETTIVE

pietra a secco quali specchie, trulli, lamie, cisterne, pozzi, canalizzazioni delle acque piovane; le piante isolate o a gruppi di rilevante importanza per età, dimensione, significato scientifico, testimonianza storica; le alberature stradali e poderali;

g) ridefiniscono l'ampiezza dell'area di rispetto delle testimonianze della stratificazione insediativa, finalizzata a garantire la tutela e la valorizzazione del contesto paesaggistico in cui tali immobili e aree sono inseriti, in funzione della natura e significatività del rapporto esistente tra il bene archeologico e/o architettonico e il suo intorno espresso sia in termini ambientali, sia di contiguità e di integrazione delle forme d'uso e di fruizione visiva;

h) assicurano che nell' area di rispetto delle componenti culturali e insediative sia evitata ogni alterazione della integrità visuale nonché ogni destinazione d'uso non compatibile con le finalità di salvaguardia e sia perseguita la riqualificazione del contesto, individuando i modi per innescare processi di corretto riutilizzo e valorizzazione o incentivi per il ripristino dei caratteri originari del contesto qualora fossero stati alterati o distrutti;

i) allo scopo della salvaguardia delle zone di proprietà collettiva di uso civico, ed al fine preminente di rispettarne l'integrità, la destinazione primaria e conservarne le attività silvo-pastorali, approfondiscono il livello di conoscenze curandone altresì l'esatta perimetrazione e incentivano la fruizione collettiva valorizzando le specificità naturalistiche e storico-tradizionali in conformità con le disposizioni di cui alla L.r. 28 gennaio 1998, n. 7, coordinandosi con l'ufficio regionale competente.

2. Ai fini della promozione, tutela e riqualificazione delle città consolidate con particolare riguardo al recupero della loro percettibilità e accessibilità monumentale e alla salvaguardia e valorizzazione degli spazi pubblici e dei viali di accesso, i Comuni, nei piani urbanistici, anche in coerenza con il Documento Regionale di Assetto Generale di cui all'art. 4 della L.r. 27 luglio 2001, n. 20 "Norme generali di governo e uso del territorio":

a) approfondiscono le conoscenze del sistema insediativo nella sua evoluzione e stratificazione storica al fine di precisarne il perimetro, individuarne le qualità da conservare e gli specifici problemi da affrontare per la tutela, riqualificazione e valorizzazione della città consolidata;

b) stabiliscono disposizioni di salvaguardia e riqualificazione, in particolare vietando la modificazione dei caratteri che ne connotano la trama viaria ed edilizia e dei manufatti che costituiscono testimonianza storica o culturale; garantendo la conservazione e valorizzazione di segni e tracce che testimoniano la stratificazione storica dell'insediamento; valorizzando i caratteri morfologici della città consolidata, della relativa per-

SISTEMA DELLE TUTELE

STRUTTURA ANTROPICA E STORICO – CULTURALE

COMPONENTI CULTURALI E INSEDIATIVE

Nell'area sono presenti, quali componenti culturali e insediative, i seguenti beni paesaggistici:

- **Usi civici** (art. 142, c. 1 lett. h, del codice)
- **Zone di interesse archeologico** (art 142, comma 1, lett. m, del codice)

e i seguenti "ulteriori contesti" (art. 143 c. 1 lett. e, del codice):

- **Testimonianze della stratificazione insediativa;**
- **Area di rispetto delle componenti culturali insediative**

INDIRIZZI

DIRETTIVE

cettibilità e accessibilità monumentale, con particolare riguardo ai margini urbani e ai bersagli visivi (fondali, skylines, belvedere ecc.), anche individuando aree buffer di salvaguardia; evitando cambiamenti delle destinazioni d'uso incoerenti con i caratteri identitari, morfologici e sociali e favorendo in particolare le destinazioni d'uso residenziali, artigianali, di commercio di vicinato e di ricettività turistica diffusa, anche al fine di assicurarne la rivitalizzazione e rifunzionalizzazione; non ammettendo, di norma, l'aumento delle volumetrie preesistenti nelle parti di città caratterizzate da elevata densità insediativa e non consentendo l'edificabilità oltre che nelle aree di pertinenza dei complessi insediativi antichi, nelle aree negli spazi, qualora questi siano ritenuti idonei agli usi urbani o collettivi e concorrenti a migliorare la qualità del paesaggio urbano, promuovendo l'eliminazione di opere, attività e funzioni in contrasto con i caratteri storici, architettonici e ambientali dei luoghi, o incentivi per il ripristino dei caratteri originari del contesto qualora fossero stati alterati o distrutti, cercando nel contempo di promuovere interventi atti a migliorarne la qualità insediativa e la sicurezza di chi vi abita e lavora.

c) favoriscono l'uso di tecniche e metodi della bioarchitettura (uso di materiali e tecniche locali, potenziamento dell'efficienza energetica, recupero delle tecniche tradizionali di raccolta dell'acqua piovana) in coerenza soprattutto con le Linee guida per il restauro e il recupero dei manufatti in pietra a secco (elaborato 4.4.4), e per recupero, manutenzione e riuso dell'edilizia e dei beni rurali (elaborato 4.4.6).

3 Al fine del perseguimento della tutela e della valorizzazione dei paesaggi rurali, nonché dei territori rurali e/o ricompresi in aree dichiarate di notevole interesse pubblico, gli enti locali disciplinano gli interventi edilizi ed il consumo di suolo anche attraverso l'individuazione di lotti minimi di intervento differenziati a seconda delle tessiture e delle morfotipologie agrarie storiche prevalenti, in conformità con gli obiettivi di qualità e le normative d'uso di cui alla presente scheda.

SISTEMA DELLE TUTELE

STRUTTURA ANTROPICA E STORICO – CULTURALE

COMPONENTI CULTURALI E INSEDIATIVE:

PRESCRIZIONI PER LE ZONE DI INTERESSE ARCHEOLOGICO

Zone di interesse archeologico: consistono nelle zone di cui all'art. 142, comma 1, lett. m, del Codice, caratterizzate dalla presenza di resti archeologici o paleontologici, puntuali o aerali, emergenti, oggetto di scavo, ancora sepolti o reinterrati, il cui carattere deriva dall'intrinseco legame tra i resti archeologici e il loro contesto paesaggistico di giacenza e quindi dalla compresenza di valori culturali e paesaggistici. Tali zone sono riportate nella Tav. 0142/c allegata.

1	Fatta salva la disciplina di tutela dei beni archeologici prevista dalla Parte II del Codice nelle zone di interesse archeologico non sono ammissibili , fatta eccezione per quelli di cui ai punti 2 e 5, piani, progetti e interventi che comportano:	2	Nel rispetto degli obiettivi di qualità e delle normative d'uso di cui alla sezione precedente della presente scheda, nonché degli atti di governo del territorio vigenti ove più restrittivi e nel rispetto delle esigenze di conservazione e valorizzazione del deposito archeologico e del paesaggio, sono ammissibili , piani, progetti e interventi diversi da quelli di cui al punto 1, nonché i seguenti:	
	a1) qualsiasi trasformazione che possa compromettere la conservazione del sito e della morfologia naturale dei luoghi;		b1) ristrutturazione di manufatti edilizi ed attrezzature legittimamente esistenti, con esclusione della demolizione e ricostruzione per i soli manufatti di riconosciuto valore culturale e/o identitario, che mantengano, recuperino o ripristinino di tipologie, materiali, colori coerenti con i caratteri paesaggistici del luogo, evitando l'inserimento di elementi dissonanti e privilegiando l'uso di tecnologie eco-compatibili;	
	a2) realizzazione di nuove costruzioni, impianti e, in genere, opere di qualsiasi specie, anche se di carattere provvisorio;		b2) realizzazione di recinzioni e posa in opera di cartelli o altri mezzi pubblicitari, di dimensioni contenute;	
	a3) realizzazione e ampliamento di impianti per lo smaltimento e il recupero dei rifiuti e per la depurazione delle acque reflue;		b3) realizzazione di strutture facilmente rimovibili connesse con la tutela e valorizzazione delle zone di interesse archeologico;	
	a4) realizzazione e ampliamento di impianti per la produzione di energia, fatta eccezione per gli interventi indicati nella parte seconda dell'elaborato del PPTR 4.4.1 - Linee guida sulla progettazione e localizzazione di impianti di energia rinnovabile;		b4) demolizione e ricostruzione di edifici esistenti e di infrastrutture stabili legittimamente esistenti privi di valore culturale e/o identitario, garantendo il rispetto dei caratteri storico-tipologici ed evitando l'inserimento di elementi dissonanti, o prevedendo la delocalizzazione al di fuori della fascia tutelata, anche attraverso specifiche incentivazioni previste da norme comunitarie, nazionali o regionali o atti di governo del territorio;	
	a5) nuove attività estrattive e ampliamenti;		b5) realizzazione di infrastrutture a rete necessarie alla tutela e valorizzazione delle zone di interesse archeologico o al servizio degli insediamenti esistenti;	
	a6) escavazioni ed estrazioni di materiali;		b6) realizzazione di annessi rustici e di altre strutture strettamente funzionali alla conduzione del fondo. I manufatti consentiti dovranno essere realizzati preferibilmente in adiacenza alle strutture esistenti, e dovranno mantenere, recuperare o ripristinare tipologie, materiali, colori coerenti con i caratteri paesaggistici del luogo evitando l'inserimento di elementi dissonanti e privilegiando l'uso di tecnologie eco-compatibili.	
	a7) arature di profondità superiore a 30 cm tale da interferire con il deposito archeologico e nuovi impianti di colture arboricole (vigneti, uliveti, ecc.) che comportino scassi o scavi di buche;		3	Qualora nella zona di interesse archeologico siano presenti altri beni paesaggistici o ulteriori contesti le cui prescrizioni o misure di salvaguardia sono in contrasto con le presenti disposizioni, si applicano tutte le relative discipline di tutela . In caso di disposizioni contrastanti prevale quella più restrittiva.
	a8) realizzazione di gasdotti, elettrodotti sotterranei e aerei, di linee telefoniche o elettriche secondarie con palificazioni;			
	a9) realizzazione di stazioni radio base per radiofonia/telefonia/televisione su pali;			
a10) costruzione di strade che comportino rilevanti movimenti di terra o compromissione del paesaggio (ad esempio, in trincea, rilevato, viadotto).				

SISTEMA DELLE TUTELE

STRUTTURA ANTROPICA E STORICO – CULTURALE

COMPONENTI CULTURALI E INSEDIATIVE:

PRESCRIZIONI PER LE ZONE DI INTERESSE ARCHEOLOGICO

		4	La deroga al punto 3 è consentita solo nei casi di cui al seguente punto 5.
		5	Pur nel rispetto delle presenti norme, sono auspicabili piani, progetti e interventi:
			c1) per la realizzazione di opere di scavo e di ricerca archeologica nonché di restauro, sistemazione, conservazione, protezione e valorizzazione dei siti e delle emergenze archeologiche, nel rispetto della specifica disciplina in materia di attività di ricerca archeologica e tutela del patrimonio culturale e paesaggistico; c2) per la realizzazione di aree a verde, attrezzate con percorsi pedonali e spazi di sosta nonché di collegamenti viari finalizzati alle esigenze di fruizione dell'area da realizzarsi con materiali compatibili con il contesto paesaggistico e senza opere di impermeabilizzazione.

SISTEMA DELLE TUTELE	
STRUTTURA ANTROPICA E STORICO – CULTURALE	
COMPONENTI CULTURALI E INSEDIATIVE:	
PRESCRIZIONI PER LE TESTIMONIANZE DELLA STRATIFICAZIONE INSEDIATIVA	
<p>Testimonianze della stratificazione insediativa: consistono in:</p> <p>a) siti interessati dalla presenza e/o stratificazione di beni storico culturali di particolare valore paesaggistico in quanto espressione dei caratteri identitari del territorio regionale: segnalazioni architettoniche e segnalazioni archeologiche</p> <p>c) aree a rischio archeologico in quanto interessate dalla presenza di frammenti e da rinvenimenti isolati o rinvenienti da indagini su foto aeree e da riprese all'infrarosso., come riportati nella Tav. 0142/c allegata.</p>	
<p>1</p> <p>Fatta salva la disciplina di tutela dei beni culturali prevista dalla Parte II del Codice, nelle aree interessate da testimonianze della stratificazione insediativa, ricadenti in zone territoriali omogenee a destinazione rurale alla data di entrata in vigore del presente piano, si applicano le prescrizioni di cui ai successivi punti.</p>	<p>Nel rispetto della disciplina di tutela dei beni di cui alla parte II del Codice, degli obiettivi di qualità e delle normative d'uso di cui di cui di cui alla sezione precedente della presente scheda, nonché degli atti di governo del territorio vigenti ove più restrittivi, sono ammissibili, piani, progetti e interventi diversi da quelli di cui al punto 2, nonché i seguenti:</p>
<p>2</p> <p>Si considerano non ammissibili tutti i piani, progetti e interventi in contrasto con gli obiettivi di qualità e le normative d'uso di cui di cui alla sezione precedente della presente scheda e in particolare, fatta eccezione per quelli di cui al punto 3, quelli che comportano:</p> <p>a1) qualsiasi trasformazione che possa compromettere la conservazione dei siti interessati dalla presenza e/o stratificazione di beni storico culturali;</p> <p>a2) realizzazione di nuove costruzioni, impianti e, in genere, opere di qualsiasi specie, anche se di carattere provvisorio;</p> <p>a3) realizzazione e ampliamento di impianti per lo smaltimento e il recupero dei rifiuti e per la depurazione delle acque reflue;</p> <p>a4) realizzazione e ampliamento di impianti per la produzione di energia, fatta eccezione per gli interventi indicati nella parte seconda dell'elaborato del PPTR 4.4.1 - Linee guida sulla progettazione e localizzazione di impianti di energia rinnovabile;</p> <p>a5) nuove attività estrattive e ampliamenti;</p> <p>a6) escavazioni ed estrazioni di materiali;</p> <p>a7) realizzazione di gasdotti, elettrodotti, linee telefoniche o elettriche e delle relative opere accessorie fuori terra (cabine di trasformazione, di pressurizzazione, di conversione, di sezionamento, di manovra ecc.); è fatta eccezione, nelle sole aree prive di qualsiasi viabilità, per le opere elettriche in media e bassa tensione necessarie agli allacciamenti delle forniture di energia elettrica; sono invece ammissibili tutti gli impianti a rete se interrati sotto strada esistente ovvero in attraversamento trasversale utilizzando tecniche non invasive che interessino il percorso più breve possibile;</p> <p>a8) costruzione di strade che comportino rilevanti movimenti di terra o compromissione del paesaggio (ad esempio, in trincea, rilevato, viadotto).</p>	
	<p>2</p> <p>b1) ristrutturazione di manufatti edilizi ed attrezzature legittimamente esistenti, con esclusione della demolizione e ricostruzione per i soli manufatti di riconosciuto valore culturale e/o identitario, che mantengano, recuperino o ripristinino le caratteristiche costruttive, le tipologie, i materiali, i colori tradizionali del luogo evitando l'inserimento di elementi dissonanti e privilegiando l'uso di tecnologie eco-compatibili;</p> <p>b2) realizzazione di strutture facilmente rimovibili, connesse con la tutela e valorizzazione delle testimonianze della stratificazione;</p> <p>b3) realizzazione di infrastrutture a rete necessarie alla valorizzazione e tutela dei siti o al servizio degli insediamenti esistenti, purché la posizione e la disposizione planimetrica dei tracciati non compromettano i valori storico-culturali e paesaggistici;</p> <p>b4) demolizione e ricostruzione di edifici esistenti e di infrastrutture stabili legittimamente esistenti privi di valore culturale e/o identitario, garantendo il rispetto dei caratteri storico-tipologici ed evitando l'inserimento di elementi dissonanti, o con delocalizzazione al di fuori della fascia tutelata, anche attraverso specifiche incentivazioni previste da norme comunitarie, nazionali o regionali o atti di governo del territorio;</p>

SISTEMA DELLE TUTELE

STRUTTURA ANTROPICA E STORICO – CULTURALE

COMPONENTI CULTURALI E INSEDIATIVE:

PRESCRIZIONI PER LE TESTIMONIANZE DELLA STRATIFICAZIONE INSEDIATIVA

		<p>b5) realizzazione di annessi rustici e di altre strutture connesse alle attività agro-silvo-pastorali e ad altre attività di tipo abitativo e turistico-ricettivo.. I manufatti consentiti dovranno essere realizzati preferibilmente in adiacenza alle strutture esistenti, e dovranno garantire il mantenimento, il recupero o il ripristino di tipologie, materiali, colori coerenti con i caratteri paesaggistici, essere dimensionalmente compatibili con le preesistenze e i caratteri del sito evitando l'inserimento di elementi dissonanti e privilegiando l'uso di tecnologie ecocompatibili</p>
		<p>3 bis. Nelle aree interessate da testimonianze della stratificazione insediativa - aree a rischio archeologico, ricadenti in zone territoriali omogenee a destinazione rurale alla data di entrata in vigore del presente piano, si applicano le misure di salvaguardia e di utilizzazione</p> <p>3 ter. Fatta salva la disciplina di tutela prevista dalla Parte II del Codice e ferma restando l'applicazione dell'art. 106 co.1, preliminarmente all'esecuzione di qualsivoglia intervento che comporti attività di scavo e/o movimento terra, compreso lo scasso agricolo, che possa compromettere il ritrovamento e la conservazione dei reperti, è necessaria l'esecuzione di saggi archeologici da sottoporre alla Sovrintendenza per i Beni Archeologici competente per territorio per il nulla osta</p>
		<p>Pur nel rispetto delle presenti norme, sono auspicabili piani, progetti e interventi:</p> <p>3</p> <p>c1) per la realizzazione di opere di scavo e di ricerca archeologica nonché di restauro, sistemazione, conservazione, protezione e valorizzazione dei siti, delle emergenze architettoniche ed archeologiche, nel rispetto della specifica disciplina in materia di attività di ricerca archeologica e tutela del patrimonio architettonico, culturale e paesaggistico;</p> <p>c2) per la realizzazione di aree a verde, attrezzate con percorsi pedonali e spazi di sosta nonché di collegamenti viari finalizzati alle esigenze di fruizione dell'area da realizzarsi con materiali compatibili con il contesto paesaggistico e senza opere di impermeabilizzazione.</p>

SISTEMA DELLE TUTELE

STRUTTURA ANTROPICA E STORICO - CULTURALE

COMPONENTI CULTURALI E INSEDIATIVE:

PRESCRIZIONI PER L'AREA DI RISPETTO DELLE COMPONENTI CULTURALI INSEDIATIVE

Area di rispetto delle componenti culturali insediative: Consiste in una fascia di salvaguardia dal perimetro esterno dei siti interessati da testimonianze della stratificazione insediativa, e delle zone di interesse archeologico, finalizzata a garantire la tutela e la valorizzazione del contesto paesaggistico in cui tali beni sono ubicati. In particolare:

- per le testimonianze della stratificazione insediativa e per le zone di interesse archeologico, prive di prescrizioni di tutela indiretta ai sensi dell' art. 45 del Codice, essa assume la profondità di 100 m se non diversamente cartografata
- per le aree appartenenti alla rete dei tratturi di cui all'art.75 punto 3) essa assume la profondità di 100 metri per i tratturi reintegrati e la profondità di 30 metri per i tratturi non reintegrati.

1	Fatta salva la disciplina di tutela dei beni culturali prevista dalla Parte II del Codice, nell'area di rispetto delle componenti culturali insediative, ricadenti in zone territoriali omogenee a destinazione rurale alla data di entrata in vigore del presente piano, si applicano le prescrizioni di cui ai successivi punti.	
2	<p>Si considerano non ammissibili tutti i piani, progetti e interventi in contrasto con gli obiettivi di qualità e le normative d'uso di cui di cui alla sezione precedente della presente scheda e in particolare, fatta eccezione per quelli di cui al punto 3, quelli che comportano:</p> <p>a1) qualsiasi trasformazione che possa compromettere la conservazione dei siti interessati dalla presenza e/o stratificazione di beni storico culturali;</p> <p>a2) realizzazione di nuove costruzioni, impianti e, in genere, opere di qualsiasi specie, anche se di carattere provvisorio;</p> <p>a3) realizzazione e ampliamento di impianti per lo smaltimento e il recupero dei rifiuti e per la depurazione delle acque reflue;</p>	<p>Nel rispetto della disciplina di tutela dei beni di cui alla parte II del Codice, degli obiettivi di qualità e delle normative d'uso di cui di cui alla sezione precedente della presente scheda, nonché degli atti di governo del territorio vigenti ove più restrittivi, sono ammissibili, piani, progetti e interventi diversi da quelli di cui al punto 2, nonché i seguenti:</p> <p>b1) ristrutturazione di manufatti edilizi ed attrezzature legittimamente esistenti, con esclusione della demolizione e ricostruzione per i soli manufatti di riconosciuto valore culturale e/o identitario, che mantengano, recuperino o ripristinino le caratteristiche costruttive, le tipologie, i materiali, i colori tradizionali del luogo evitando l'inserimento di elementi dissonanti;</p> <p>b2) trasformazione di manufatti legittimamente esistenti per una volumetria aggiuntiva non superiore al 20%, purché detti piani e/o progetti e interventi:</p> <ul style="list-style-type: none"> ▪ siano finalizzati all'adeguamento strutturale o funzionale degli immobili, all'efficientamento energetico e alla sostenibilità ecologica; ▪ comportino la riqualificazione paesaggistica dei luoghi; ▪ non interrompano la continuità dei corridoi ecologici e assicurino nel contempo l'incremento della superficie permeabile e l'eliminazione degli elementi artificiali che compromettono la visibilità, fruibilità ed accessibilità degli stessi; ▪ garantiscano il mantenimento, il recupero o il ripristino delle caratteristiche costruttive, delle tipologie, dei materiali, dei colori tradizionali del luogo, evitando l'inserimento di elementi dissonanti; ▪ promuovano attività che consentono la produzione di forme e valori paesaggistici di contesto (agricoltura, allevamento, ecc.) e fruizione pubblica (accessibilità, attività e servizi culturali, info point, ecc.) del bene paesaggio; ▪ incentivino la fruizione pubblica del bene attraverso la riqualificazione ed il ripristino di percorsi pedonali abbandonati e/o la realizzazione di nuovi percorsi pedonali, garantendo comunque la permeabilità degli stessi

SISTEMA DELLE TUTELE

STRUTTURA ANTROPICA E STORICO - CULTURALE

COMPONENTI CULTURALI E INSEDIATIVE:

PRESCRIZIONI PER L'AREA DI RISPETTO DELLE COMPONENTI CULTURALI INSEDIATIVE

<p>a4) realizzazione e ampliamento di impianti per la produzione di energia, fatta eccezione per gli interventi indicati nella parte seconda dell'elaborato del PPTR 4.4.1 - Linee guida sulla progettazione e localizzazione di impianti di energia rinnovabile;</p>	<p>b3) realizzazione di strutture facilmente rimovibili, connesse con la tutela e valorizzazione delle testimonianze della stratificazione;</p>
<p>a5) nuove attività estrattive e ampliamenti;</p>	<p>b4) demolizione e ricostruzione di edifici esistenti e di infrastrutture stabili legittimamente esistenti privi di valore culturale e/o identitario, garantendo il rispetto dei caratteri storico-tipologici ed evitando l'inserimento di elementi dissonanti, o con delocalizzazione al di fuori della fascia tutelata, anche attraverso specifiche incentivazioni previste da norme comunitarie, nazionali o regionali o atti di governo del territorio;</p>
<p>a6) escavazioni ed estrazioni di materiali;</p>	<p>b5) realizzazione di infrastrutture a rete necessarie alla valorizzazione e tutela dei siti o al servizio degli insediamenti esistenti, purché la posizione e la disposizione planimetrica dei tracciati non compromettano i valori storico-culturali e paesaggistici;</p>
<p>a7) realizzazione di gasdotti, elettrodotti, linee telefoniche o elettriche e delle relative opere accessorie fuori terra (cabine di trasformazione, di pressurizzazione, di conversione, di sezionamento, di manovra ecc.); è fatta eccezione, nelle sole aree prive di qualsiasi viabilità, per le opere elettriche in media e bassa tensione necessarie agli allacciamenti delle forniture di energia elettrica; sono invece ammissibili tutti gli impianti a rete se interrati sotto strada esistente ovvero in attraversamento trasversale utilizzando tecniche non invasive che interessino il percorso più breve possibile;</p>	<p>b6) adeguamento delle sezioni e dei tracciati viari esistenti nel rispetto della vegetazione ad alto e medio fusto e arbustiva presente e migliorandone l'inserimento paesaggistico;</p>
<p>a8) costruzione di strade che comportino rilevanti movimenti di terra o compromissione del paesaggio (ad esempio, in trincea, rilevato, viadotto).</p>	<p>b7) realizzazione di annessi rustici e di altre strutture connesse alle attività agro-silvo-pastorali e ad altre attività di tipo abitativo e turistico-ricettivo.. I manufatti consentiti dovranno essere realizzati preferibilmente in adiacenza alle strutture esistenti, e dovranno garantire il mantenimento, il recupero o il ripristino di tipologie, materiali, colori coerenti con i caratteri paesaggistici, evitando l'inserimento di elementi dissonanti, essere dimensionalmente compatibili con le preesistenze e i caratteri del sito e privilegiando l'uso di tecnologie ecocompatibili</p>
	<p>3 Pur nel rispetto delle presenti norme, sono auspicabili piani, progetti e interventi: c1) per la realizzazione di opere di scavo e di ricerca archeologica nonché di restauro, sistemazione, conservazione, protezione e valorizzazione dei siti, delle emergenze architettoniche ed archeologiche, nel rispetto della specifica disciplina in materia di attività di ricerca archeologica e tutela del patrimonio architettonico, culturale e paesaggistico; c2) per la realizzazione di aree a verde, attrezzate con percorsi pedonali e spazi di sosta nonché di collegamenti viari finalizzati alle esigenze di fruizione dell'area da realizzarsi con materiali compatibili con il contesto paesaggistico e senza opere di impermeabilizzazione.</p>

SISTEMA DELLE TUTELE

STRUTTURA ANTROPICA E STORICO – CULTURALE

COMPONENTI DEI VALORI PERCETTIVI

Nell'area sono presenti quali componenti dei valori percepiti "ulteriori contesti":

- Coni visuali
- Luoghi panoramici

INDIRIZZI		DIRETTIVE	
<p>Gli interventi che interessano le componenti dei valori percettivi devono:</p>		1	<p>Gli Enti Locali in fase di adeguamento e di formazione dei piani urbanistici e territoriali di loro competenza, procedono ad una ricognizione delle componenti dei valori percettivi intesa non come individuazione di elementi puntuali, ma come definizione di un sistema articolato in grado di mettere in valore le relazioni visuali.</p>
<p>a. salvaguardare la struttura estetico-percettiva dei paesaggi della Puglia, attraverso il mantenimento degli orizzonti visuali percepibili da quegli elementi lineari, puntuali e areali, quali luoghi panoramici e coni visuali, impedendo l'occlusione di tutti quegli elementi che possono fungere da riferimento visuale di riconosciuto valore identitario;</p>		2	<p>Gli Enti Locali in fase di adeguamento e di formazione dei piani urbanistici e territoriali di loro competenza, effettuano l'individuazione dei luoghi panoramici, dei coni visuali definendo gli strumenti per la loro tutela e fruizione ed eventualmente mettendo a punto le modalità per inserire gli stessi in un sistema di mobilità dolce.</p>
<p>b. salvaguardare e valorizzare strade, ferrovie e percorsi panoramici, e fondare una nuova geografia percettiva legata ad una fruizione lenta (carrabile, rotabile, ciclo-pedonale e natabile) dei paesaggi;</p>		3	<p>Tutti gli interventi riguardanti i luoghi panoramici e i coni visuali, non devono compromettere i valori percettivi, né ridurre o alterare la loro relazione con i contesti antropici, naturali e territoriali cui si riferiscono.</p>
<p>c. riqualificare e valorizzare i viali di accesso alle città.</p>			

SISTEMA DELLE TUTELE

STRUTTURA ANTROPICA E STORICO - CULTURALE

COMPONENTI DEI VALORI PERCETTIVI

PRESCRIZIONI PER LE COMPONENTI DEI VALORI PERCETTIVI

Luoghi panoramici: consistono in siti posti in posizioni orografiche strategiche, accessibili al pubblico, dai quali si gode di visuali panoramiche su paesaggi, luoghi o elementi di pregio, naturali o antropici, come riportati nella Tav. 0147/c allegata.

Coni visuali: Consistono in aree di salvaguardia visiva di elementi antropici e naturali puntuali o areali di primaria importanza per la conservazione e la formazione dell'immagine identitaria e storicizzata di paesaggi pugliesi, anche in termini di notorietà internazionale e di attrattività turistica, come individuati nella Tav. 0147/c allegata. Ai fini dell'applicazione delle prescrizioni inerenti la realizzazione e l'ampliamento di impianti per la produzione di energia, di cui alla seconda parte dell'elaborato del PPTR 4.4.1 - Linee guida sulla progettazione e localizzazione di impianti di energia rinnovabile, sono considerate le tre fasce "A" e "C" di intervisibilità così come individuate nella Tav. 0147/d allegata.

1	Nei territori interessati dalla presenza di Coni visuali, non sono ammissibili tutti i piani, progetti e interventi che comportano:	2	Pur nel rispetto delle presenti norme, sono auspicabili piani, progetti e interventi:
	a1) modificazione dello stato dei luoghi che possa compromettere l'integrità dei peculiari valori paesaggistici, nella loro articolazione in strutture idrogeomorfologiche, naturalistiche, antropiche e storico-culturali, delle aree comprese nei coni visuali; a2) modificazione dello stato dei luoghi che possa compromettere, con interventi di grandi dimensioni, i molteplici punti di vista e belvedere e/o occludere le visuali sull'incomparabile panorama che da essi si fruisce; a3) realizzazione e ampliamento di impianti per lo smaltimento e il recupero dei rifiuti; a4) realizzazione e ampliamento di impianti per la produzione di energia, fatta eccezione per gli interventi indicati nella parte seconda dell'elaborato del PPTR 4.4.1 - Linee guida sulla progettazione e localizzazione di impianti di energia rinnovabile; a5) nuove attività estrattive e ampliamenti.		c1) comportino la riduzione e la mitigazione degli impatti e delle trasformazioni di epoca recente che hanno alterato o compromesso le relazioni visuali tra le componenti dei valori percettivi e il panorama che da essi si fruisce; c2) assicurino il mantenimento di aperture visuali ampie e profonde, con particolare riferimento ai coni visuali e ai luoghi panoramici; c3) comportino la valorizzazione e riqualificazione delle aree boschive, dei mosaici colturali della tradizionale matrice agricola, anche ai fini della realizzazione della rete ecologica regionale; c4) che riguardino la realizzazione e/o riqualificazione degli spazi verdi, la riqualificazione e/o rigenerazione architettonica e urbanistica dei fronti a mare nel rispetto di tipologie, materiali, colori coerenti con i caratteri paesaggistici del luogo; c6) riguardino la realizzazione e/o riqualificazione degli spazi verdi e lo sviluppo della mobilità pedonale e ciclabile; c7) comportino la rimozione e/o delocalizzazione delle attività e delle strutture in contrasto con le caratteristiche paesaggistiche, geomorfologiche, naturalistiche, architettoniche, panoramiche e ambientali dell'area oggetto di tutela.
		3	Nei territori interessati dalla presenza di luoghi panoramici non sono ammissibili tutti i piani, progetti e interventi che comportano:

SISTEMA DELLE TUTELE

STRUTTURA ANTROPICA E STORICO - CULTURALE

COMPONENTI DEI VALORI PERCETTIVI

PRESCRIZIONI PER LE COMPONENTI DEI VALORI PERCETTIVI

		<p>a1) la privatizzazione dei punti di vista “belvedere” accessibili al pubblico ubicati lungo le strade panoramiche o in luoghi panoramici;</p> <p>a2) segnaletica e cartellonistica stradali che compromettano l'intervisibilità e l'integrità percettiva delle visuali panoramiche;</p> <p>a3) ogni altro intervento che comprometta l'intervisibilità e l'integrità percettiva delle visuali panoramiche definite in sede di recepimento delle direttive per le componenti dei valori percettivi nella fase di adeguamento e di formazione dei piani locali.</p>
--	--	--

ULTERIORI PRESCRIZIONI D'USO

PRESCRIZIONI PER I MANUFATTI RURALI

Per i manufatti rurali presenti nell'area oggetto di dichiarazione di interesse pubblico è obbligatorio osservare le raccomandazioni contenute nei seguenti elaborati:

1	Elaborato del PPTR 4.4.4: linee guida per il restauro e il riuso dei manufatti in pietra a secco;
2	Elaborato del PPTR 4.4.6: linee guida per il recupero, la manutenzione e il riuso dell'edilizia e dei beni rurali;
3	Elaborato del PPTR 4.4.7: linee guida per il recupero dei manufatti edilizi pubblici nelle aree naturali protette.

PRESCRIZIONI PER LA PROGETTAZIONE E LOCALIZZAZIONE DI IMPIANTI DI ENERGIA RINNOVABILE

Per la progettazione e localizzazione di impianti di energia rinnovabile nell'area oggetto di dichiarazione di interesse pubblico è obbligatorio osservare le raccomandazioni contenute nei seguenti elaborati:

1	Elaborato del PPTR 4.4.1: Linee guida sulla progettazione e localizzazione di impianti di energia rinnovabile;
---	--

PRESCRIZIONI PER LE ESPANSIONI URBANE E I CENTRI STORICI

Per le espansioni urbane e i centri storici nell'area oggetto di dichiarazione di interesse pubblico è obbligatorio osservare le raccomandazioni contenute nei seguenti elaborati:

1	Elaborato del PPTR 4.4.3: linee guida per il patto città-campagna: riqualificazione delle periferie e delle aree agricole periurbane;
2	Documento regionale di assetto generale (drag) - criteri per la formazione e la localizzazione dei piani urbanistici esecutivi (pue) – parte II - criteri per perseguire la qualità dell'assetto urbano.

PRESCRIZIONI PER LA PROGETTAZIONE E LOCALIZZAZIONE DELLE INFRASTRUTTURE

Per la progettazione e localizzazione delle infrastrutture nell'area oggetto di dichiarazione di interesse pubblico è obbligatorio osservare le raccomandazioni contenute nei seguenti elaborati:

1	Elaborato del PPTR 4.4.5: linee guida per la qualificazione paesaggistica e ambientale delle infrastrutture;
---	--

PRESCRIZIONI PER LA PROGETTAZIONE DI AREE PRODUTTIVE PAESAGGISTICAMENTE ED ECOLOGICAMENTE ATTREZZATE

Per la progettazione e localizzazione di aree produttive paesaggisticamente ed ecologicamente attrezzate nell'area oggetto di dichiarazione di interesse pubblico è obbligatorio osservare le raccomandazioni contenute nei seguenti elaborati:

1	Elaborato del PPTR 4.4.2: linee guida sulla progettazione di aree produttive paesaggisticamente ed ecologicamente attrezzate;
---	---

AUTORIZZAZIONE PAESAGGISTICA NELLE AREE INTERESSATE DA SOVRAPPOSIZIONE DI BENI PAESAGGISTICI

Per la realizzazione di interventi nelle aree interessate da una sovrapposizione di beni paesaggistici è obbligatorio osservare le raccomandazioni contenute nei seguenti elaborati:

1	Nelle aree interessate da una sovrapposizione beni paesaggistici ai sensi dell'articolo 134 del Codice si applicano tutte le specifiche discipline di tutela, se compatibili. In caso di disposizioni contrastanti prevale la più restrittiva.
2	Nei territori interessati dalla sovrapposizione di ulteriori contesti e beni paesaggistici vincolati ai sensi dell'articolo 134 del Codice si applicano tutte le relative discipline di tutela. In caso di disposizioni contrastanti prevale quella più restrittiva, relativa ai beni paesaggistici.

Sottoscritta con firma digitale dai referenti del **Ministero dei Beni e delle Attività Culturali e del Turismo** e del **Servizio Assetto del Territorio - Regione Puglia**

Referente ministeriale
Direzione Regionale per i Beni Culturali
e Paesaggistici della Puglia
Direttore Regionale

Dott.ssa. Eugenia Vantaggiato

Referente regionale
Regione Puglia
Dirigente Assetto del Territorio

Ing. Francesca Pace



Decreto legislativo 22 gennaio 2004 n. 42 e s.m.i., recante "Codice dei beni culturali e del paesaggio ai sensi dell'articolo 10 della legge 6 luglio 2002, n. 137", art. 143, comma 1, lett. b):

determinazione delle specifiche prescrizioni d'uso per gli immobili e le aree dichiarate di notevole interesse pubblico ai sensi degli articoli 136 e 157



1ª FASE: proposta PPTR (2010)
Direzione Regionale per i Beni Culturali e Paesaggistici della Puglia:
Arch. Ruggero Martines
Direttore Regionale
Arch. Anna Vella

2ª FASE: adozione PPTR (2013)
Ministero dei Beni e delle Attività Culturali e del Turismo

Segretariato Generale - Direttore
Arch. Antonia Pasqua RECCHIA

Direzione Generale PaBAAC
Direttore:
Dott.ssa Maddalena Ragni
Servizio IV - Tutela e qualità del paesaggio
Direttore:
Dott.ssa Daniela Sandroni
Arch. Roberto Banchini
coordinamento attività di copianificazione PPTR:
Arch. Carmela Iannotti

Direzione Regionale per i Beni Culturali e Paesaggistici della Puglia:
Dott.ssa Isabella Lapi
Dott. Gregorio Angelini
Direttore Regionale
Arch. Anita Guarnieri

Soprintendenza per i Beni Architettonici e Paesaggistici per le province di Bari, Barletta - Andria - Trani e Foggia
Arch. Salvatore Buonomo

Soprintendenza per i Beni Architettonici e Paesaggistici per le province di Lecce, Brindisi e Taranto
Arch. Francesco Canestrini

Soprintendenza per i Beni archeologici della Puglia
Dott. Luigi La Rocca

Consulenti esterni
Arch. Vincenzo Muncipinto
Arch. Pasquale Ragone
Arch. Paola Chiara Vino
(ricognizione B.P. art. 136, compilazione schede di identificazione ed elaborati cartografici)
Arch. Francesco Marocco
Arch. Daniela Sallustro
Arch. Marianna Simone
(compilazione schede di identificazione ed elaborati cartografici)
Dott. Massimo Caggese
Dott. Maria Domenica De Filippis;
Arch. Maria Franchini
(Ricognizione aree di interesse archeologico art. 142, lettera "m")

D.M. 01-08-1985

Dichiarazione di notevole interesse pubblico della fascia costiera orientale jonica-salentina sita nei comuni di Taranto, Leporano, Pulsano, Lizzano, Torricella, Maruggio e Manduria Istituito ai sensi della L. 1497 G. U. n.30 - 06/02/1986

Data di validazione

Febbraio 2015

Sottoscritta con firma digitale dai referenti del Ministero dei Beni e delle Attività Culturali e del Turismo e del Servizio Assetto del Territorio - Regione Puglia

Referente ministeriale
Direzione Regionale per i Beni Culturali e Paesaggistici della Puglia
Direttore Regionale
Dott.ssa. Eugenia Vantaggiato

Referente regionale
Regione Puglia
Dirigente Assetto del Territorio
Ing. Francesca Pace

Assessore Assetto del Territorio:
Prof. Angela Barbanente

1ª FASE: proposta PPTR (2010)
Direttore di Area "Politiche per l'Ambiente, le Reti e la Qualità urbana":
Arch. Piero Cavalcoli

Responsabile scientifico:
Prof. Alberto Magnaghi

Segreteria Tecnica:
Arch. Mariavaleria Mininni
(Coordinatrice)
Arch. Aldo Creanza
Arch. Anna Migliaccio
Arch. Annamaria Gagliardi
Arch. Daniela Sallustro
Dott. Francesco Violante
Dott. Gabriella Granatiero
Ing. Grazia Maggio
Arch. Luigia Capurso
Ing. Marco Carbonara
Dott. Michele Bux
Dott. Pierclaudio Odierna

Larist - Consulenza tecnico-scientifica:
Arch. Fabio Lucchesi
(Direttore)
Arch. Daniela Poli
Arch. Massimo Carta
Arch. Sara Giacomozzi

responsabile del procedimento:
Arch. Vito Laricchiuta
Ing. Francesca Pace

2ª FASE: adozione PPTR (2013)
Direttore di Area "Politiche per l'Ambiente, le Reti e la Qualità urbana":
Arch. Roberto Gianni

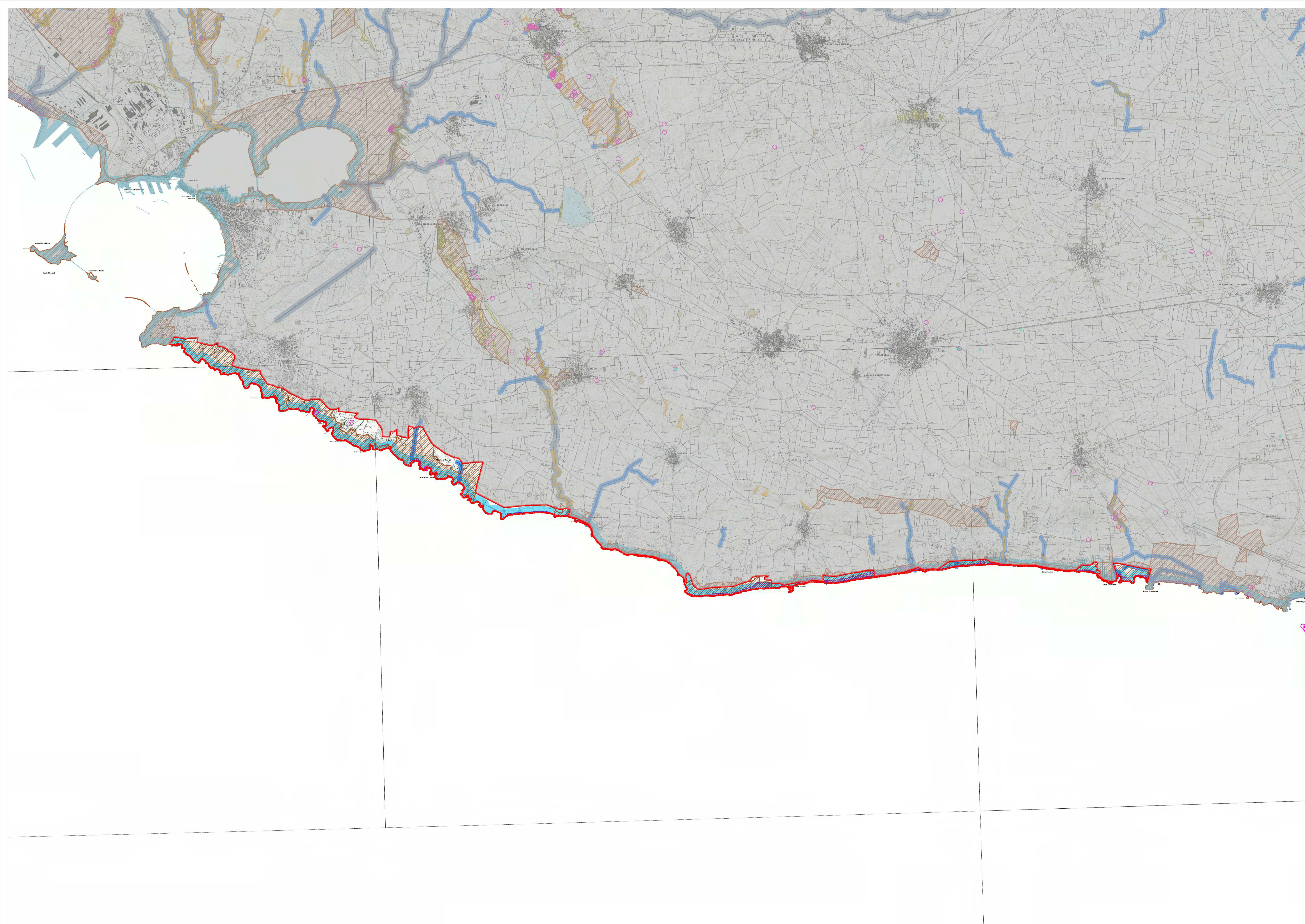
Dirigente Assetto del Territorio:
Ing. Francesca Pace

Servizio Assetto del Territorio:
Arch. Aldo Creanza
(Coordinamento generale)

Larist
Consulenza tecnico-scientifica:
Arch. Fabio Lucchesi
(Direttore)
Arch. Massimo Carta
Dott. Gabriella Granatiero
Arch. Sara Giacomozzi

piano paesaggistico territoriale regionale

REGIONE PUGLIA - Assessorato all'Assetto del Territorio



STRUTTURA IDROGEOMORFOLOGICA *

- PAE0142
- Componenti idrologiche**
- Beni paesaggistici**
- BP - art.142 - c.1 - lett. a - Territori costieri
- BP - art.142 - c.1 - lett. b - Territori contermini ai laghi
- BP - art.142 - c.1 - lett. c - Fiumi, torrenti e corsi d'acqua
- Ulteriori contesti paesaggistici - art.143 - c.1 - lett. e**
- UCP - Reticolo idrografico di connessione della R.E.R.
- UCP - Sorgenti
- UCP - Aree soggette a vincolo idrogeologico
- Componenti geomorfologiche**
- Ulteriori contesti paesaggistici - art.143 - c.1 - lett. e**
- UCP - Versanti
- UCP - Lame e gravine
- UCP - Doline
- UCP - Grotte
- UCP - Cordoni dunari

* Nella legenda sono visualizzate soltanto le componenti ricadenti all'interno del territorio del presente vincolo paesaggistico.



Codice riferimento Ministero (SITAP)
160148.



Rif. Carta dei Beni Culturali
PAE0142



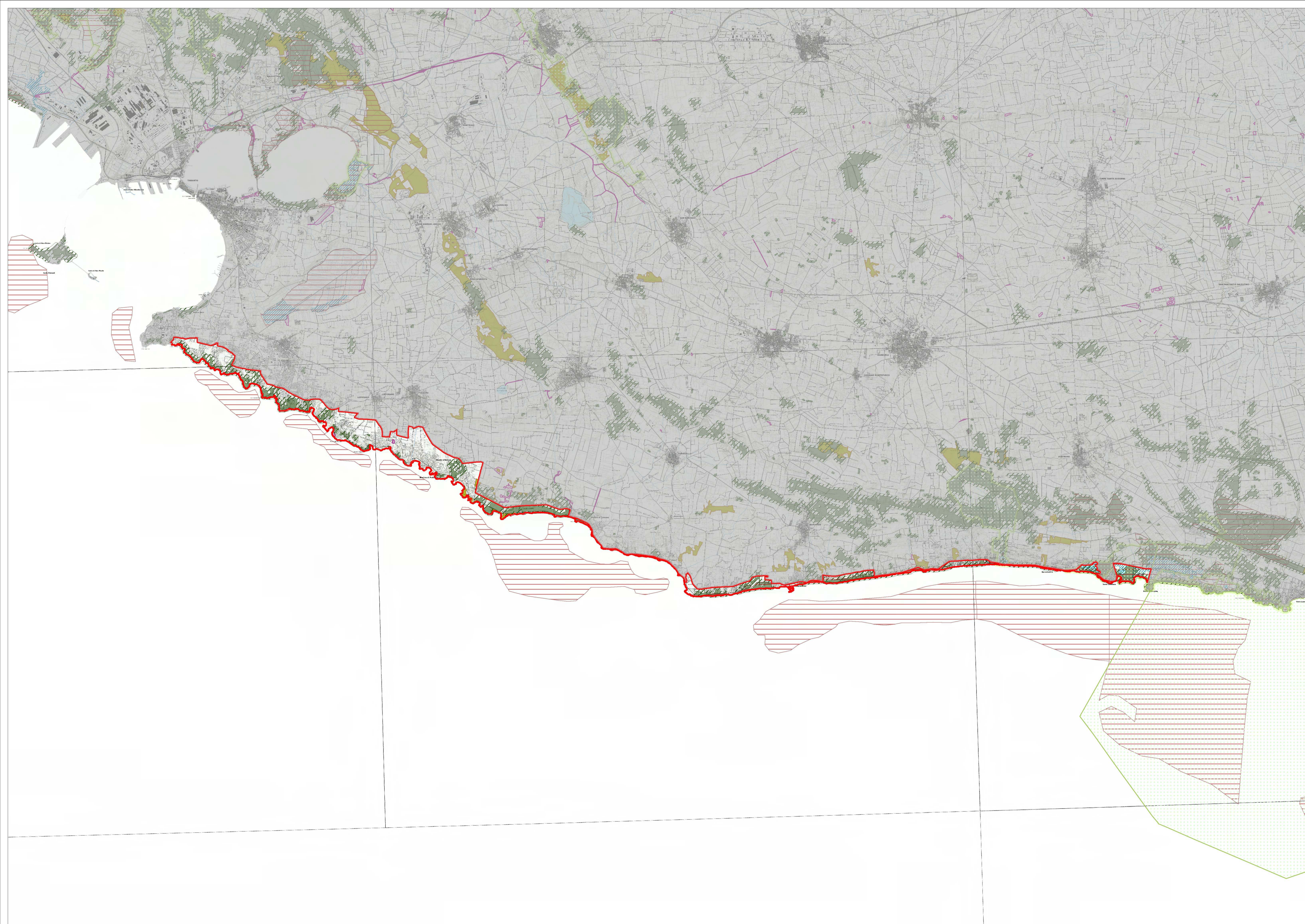
tav. 0142/a
PAE 0142 - Taranto - Leporano - Pulsano - Lizzano - Torrice - Maruggio - Manduria (TA)
struttura idrogeomorfologica
1:75.000

Data di validazione
Febbraio 2015

Sottoscritta con firma digitale dai referenti del Ministero dei Beni e delle Attività Culturali e del Turismo e del Servizio Assetto del Territorio - Regione Puglia

Referente ministeriale
Direzione Regionale per i Beni Culturali
e Paesaggistici della Puglia
Direttore Regionale
Dott.ssa. Eugenia Vantaggiato

Referente regionale
Regione Puglia
Dirigente Assetto del Territorio
Ing. Francesca Pace



STRUTTURA ECOSISTEMICA E AMBIENTALE *

- PAE0142
- Componenti botanico - vegetazionali**
- Beni paesaggistici**
- BP - art.142 - c.1 - lett. g - Boschi
- Ulteriori contesti paesaggistici - art.143 - c.1 - lett. e**
- UCP - Aree umide
- UCP - Prati e pascoli naturali
- UCP - Formazioni arbustive in evoluzione naturale
- UCP - Area di rispetto dei boschi
- Componenti delle aree protette e dei siti naturalistici**
- Beni paesaggistici**
- BP - art.142 - c.1 - lett. f - Parchi e riserve
- Ulteriori contesti paesaggistici - art.143 - c.1 - lett. e**
- UCP - Siti di rilevanza naturalistico

* Nella legenda sono visualizzate soltanto le componenti ricadenti all'interno del territorio del presente vincolo paesaggistico.

0 1,5 3 6
Chilometri



Codice riferimento Ministero (SITAP)
160148.



Rif. Carta dei Beni Culturali
PAE0142



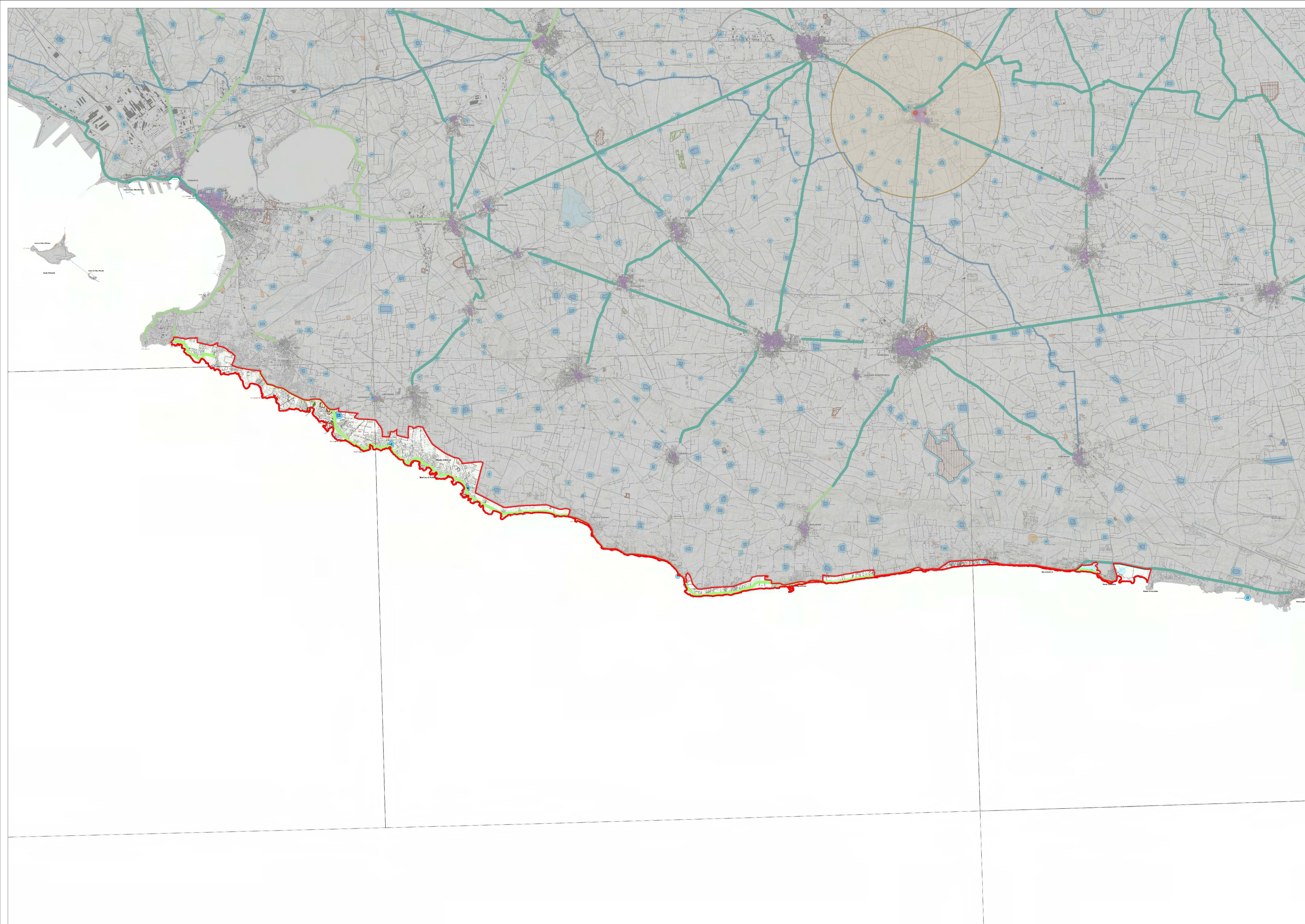
tav. 0142/b
PAE 0142 - Taranto - Leporano - Pulsano - Lizzano - Torricella - Maruggio - Manduria (TA)
struttura ecosistemica e ambientale
1:75.000

Data di validazione
Febbraio 2015

Sottoscritta con firma digitale dai referenti del Ministero dei Beni e delle Attività Culturali e del Turismo e del Servizio Assetto del Territorio - Regione Puglia

Referente ministeriale
Direzione Regionale per i Beni Culturali
e Paesaggistici della Puglia
Direttore Regionale
Dott.ssa. Eugenia Vantaggiato

Referente regionale
Regione Puglia
Dirigente Assetto del Territorio
Ing. Francesca Pace



STRUTTURA ANTROPICA E STORICO - CULTURALE *

- PAE0142
- Componenti culturali e insediative**
- Beni paesaggistici**
- BP - art.142 - c.1 - lett. h - Zone gravate da usi civici da validare
- BP - art.142 - c.1 - lett. m - Zone di interesse archeologico
- Ulteriori contesti paesaggistici - art.143 - c.1 - lett. e**
- UCP - Testimonianze della stratificazione insediativa
- UCP - Area di rispetto delle componenti culturali e insediative
- UCP - Aree a rischio archeologico
- Componenti dei valori percettivi**
- Ulteriori contesti paesaggistici - art.143 - c.1 - lett. e**
- UCP - Strade a valenza paesaggistica
- UCP - Strade panoramiche

* Nella legenda sono visualizzate soltanto le componenti ricadenti all'interno del territorio del presente vincolo paesaggistico.

0 1,5 3 6
Chilometri



Ministero
dei beni e delle
attività culturali
e del turismo
Direzione Regionale
per i Beni Culturali
e Paesaggistici della Puglia



REGIONE PUGLIA
Area politiche per l'ambiente, le reti e la qualità urbana
servizio
assetto
del territorio

Codice riferimento Ministero (SITAP) 160148. Rif. Carta dei Beni Culturali PAE0142



tav. 0142/c
PAE 0142 - Taranto - Leporano - Pulsano - Lizzano - Torricella - Maruggio - Manduria (TA)
struttura antropico e storico culturale
1:75.000

Data di validazione
Febbraio 2015

Sottoscritta con firma digitale dai referenti del Ministero dei Beni e delle Attività Culturali e del Turismo e del Servizio Assetto del Territorio - Regione Puglia

Referente ministeriale
Direzione Regionale per i Beni Culturali
e Paesaggistici della Puglia
Direttore Regionale
Dott.ssa. Eugenia Vantaggiato

Referente regionale
Regione Puglia
Dirigente Assetto del Territorio
Ing. Francesca Pace