

Decreto legislativo 22 gennaio 2004 n. 42 e s.m.i., recante "Codice dei beni culturali e del paesaggio ai sensi dell'articolo 10 della legge 6 luglio 2002, n. 137", art. 143, comma 1, lett. b:

**determinazione delle specifiche prescrizioni d'uso per gli immobili e le aree dichiarate di notevole interesse pubblico ai sensi degli articoli 136 e 157**

**1ª FASE: proposta PPTR (2010)**  
Direzione Regionale per i Beni Culturali  
e Paesaggistici della Puglia:  
**Arch. Ruggero Martines**  
Direttore Regionale  
**Arch. Anna Vella**

**2ª FASE: adozione PPTR (2013)**  
Ministero dei Beni e delle Attività  
Culturali e del Turismo

Segretariato Generale - Direttore  
**Arch. Antonia Pasqua RECCHIA**

Direzione Generale PaBAAC  
Direttore:  
**Dott.ssa Maddalena Ragni**  
Servizio IV - Tutela e qualità del  
paesaggio  
Direttori:  
**Dott.ssa Daniela Sandroni**  
**Arch. Roberto Banchini**  
coordinamento attività di copianificazione  
PPTR:  
**Arch. Carmela Iannotti**

Direzione Regionale per i Beni Culturali  
e Paesaggistici della Puglia:  
**Dott.ssa Isabella Lapi**  
**Dott. Gregorio Angelini**  
Direttore Regionale  
**Arch. Anita Guarnieri**

Soprintendenza per i Beni Architettonici  
e Paesaggistici per le province di Bari,  
Bari - Andria - Trani e Foggia  
**Arch. Salvatore Buonomo**

Soprintendenza per i Beni Architettonici  
e Paesaggistici per le province di Lecce,  
Brindisi e Taranto  
**Arch. Francesco Canestrini**

Soprintendenza per i Beni archeologici  
della Puglia  
**Dott. Luigi La Rocca**

Consulenti esterni  
**Arch. Vincenzo Muncipinto**  
**Arch. Pasquale Ragone**  
**Arch. Paola Chiara Vino**  
(ricognizione B.P. art. 136, compilazione  
schede di identificazione ed elaborati  
cartografici)  
**Arch. Francesco Marocco**  
**Arch. Daniela Sallustro**  
**Arch. Marianna Simone**  
(compilazione schede di identificazione  
ed elaborati cartografici)  
**Dott. Massimo Caggese**  
**Dott. Maria Domenica De Filippis;**  
**Arch. Maria Franchini**  
(Ricognizione aree di interesse  
archeologico art. 142, lettera "m")

**D.M. 01.08.1985**  
**Dichiarazione di notevole interesse pubblico**  
**di una zona dei colli di Ostuni**  
**Istituito ai sensi della L. 1497**  
**G. U. n. 30 del 06.02.1986**

**Data di validazione**

**Febbraio 2015**

Sottoscritta con firma digitale dai referenti del Ministero dei Beni e delle Attività Culturali e del Turismo e del Servizio Assetto del Territorio - Regione Puglia

**Referente ministeriale**  
Direzione Regionale per i Beni Culturali  
e Paesaggistici della Puglia  
Direttore Regionale  
**Dott.ssa. Eugenia Vantaggiato**

**Referente regionale**  
Regione Puglia  
Dirigente Assetto del Territorio  
**Ing. Francesca Pace**

Assessore Assetto del Territorio:  
**Prof. Angela Barbanente**

**1ª FASE: proposta PPTR (2010)**  
Direttore di Area "Politiche per  
l'Ambiente, le Reti e la Qualità  
urbana":  
**Arch. Piero Cavalcoli**

Responsabile scientifico:  
**Prof. Alberto Magnaghi**

Segreteria Tecnica:  
**Arch. Mariavaleria Mininni**  
(Coordinatrice)  
**Arch. Aldo Creanza**  
**Arch. Anna Migliaccio**  
**Arch. Annamaria Gagliardi**  
**Arch. Daniela Sallustro**  
**Dott. Francesco Violante**  
**Dott. Gabriella Granatiero**  
**Ing. Grazia Maggio**  
**Arch. Luigia Capurso**  
**Ing. Marco Carbonara**  
**Dott. Michele Bux**  
**Dott. Pierclaudio Odierna**

Larist - Consulenza tecnico-scientifi-  
ca:  
**Arch. Fabio Lucchesi**  
(Direttore)  
**Arch. Daniela Poli**  
**Arch. Massimo Carta**  
**Arch. Sara Giacomozzi**

responsabile del procedimento:  
**Arch. Vito Laricchiuta**  
**Ing. Francesca Pace**

**2ª FASE: adozione PPTR (2013)**  
Direttore di Area "Politiche per  
l'Ambiente, le Reti e la Qualità  
urbana":  
**Arch. Roberto Gianni**

Dirigente Assetto del Territorio:  
**Ing. Francesca Pace**

Servizio Assetto del Territorio:  
**Arch. Aldo Creanza**  
(Coordinamento generale)

Larist  
Consulenza tecnico-scientifica:  
**Arch. Fabio Lucchesi**  
(Direttore)  
**Arch. Massimo Carta**  
**Dott. Gabriella Granatiero**  
**Arch. Sara Giacomozzi**

**piano paesaggistico territoriale regionale**

REGIONE PUGLIA - Assessorato all'Assetto del Territorio

### **3ª FASE: approvazione PPTR (2015)**

*Direttore Area “Politiche per l’Ambiente, le Reti e la Qualità urbana”*

**Dott. Francesco Palumbo**

*Dirigente Assetto del Territorio:*

**Ing. Francesca Pace**

*Servizio Assetto del Territorio:*

**Arch. Aldo Creanza**

**Ing. Marco Carbonara**

**Dott. Antonio Sigismondi**

**Dott. Tommaso Vinciguerra**

**Arch. Luigia Capurso**

**Arch. Stefania Cascella**

**Ing. Vittoria Greco**

**P.A. Pasquale Laruccia**

**Ing. Grazia Maggio**

*Consulenza giuridica per la elaborazione delle*

*Norme Tecniche:*

**Avv. Alessandra Inguscio**

*Collaborazioni:*

**Arch. Enrico Ancora**

**Ing. Antonio Bellanova**

**Arch. Raffaella Enriquez**

**Ing. Carmen Locorriere**

**Ing. Marco Marangi**

**Dott. Francesco Matarrese**

**Dott. Roberta Serini**

**Arch. Rocco Pastore**

**Ing. Giovanna Mangialardi**

*Ministero dei Beni e delle Attività*

*Culturali e del Turismo*

*Direzione Generale PaBAAC*

**Arch. Francesco Scoppola**

*Direttore Generale*

**Arch. Roberto Banchini**

**Arch. Carmela Iannotti**

*Direzione Regionale per i Beni*

*Culturali e Paesaggistici della Puglia:*

**Dott. Maria Carolina Nardella**

*Direttore Regionale*

**Arch. Anita Guarnieri**

**Arch. Maria Franchini**

*Soprintendenza per i Beni Architettonici e*

*Paesaggistici per le province Bari, Barletta -*

*Andria - Trani e Foggia*

**Arch. Lucia Caliendo**

**Arch. Mara Carcavallo**

**Dott.ssa Ida Fini**

**Arch. Angela Maria Quartulli**

*Soprintendenza per i Beni Architettonici e*

*Paesaggistici per le province Lecce, Brindisi e*

*Taranto*

**Arch. Pietro Copani**

**Arch. Alessandra Mongelli**

*Soprintendenza per i Beni Archeologici della*

*Puglia*

**Dott.ssa Francesca Radina**

**Dott.ssa Annalisa Biffino**

**Dott. Italo Maria Muntoni**

*Si ringraziano i responsabili degli Uffici e dei*

*Servizi Regionali che, a vario titolo, hanno dato*

*il proprio contributo nella fase di approvazione*

*del Piano.*

*Un ringraziamento particolare a **Tina Caroppo**,*

*responsabile del servizio informativo territoriale*

*di InnovaPuglia per il supporto tecnico fornito,*

*a **Marella Lamacchia**, dirigente dell’Ufficio*

*Attuazione Pianificazione paesaggistica, per gli*

*utili suggerimenti finalizzati ad agevolare la*

*messa in pratica del Piano e, naturalmente, a*

***tutti i componenti del Servizio Assetto del***

***Territorio.***

*Progetto veste grafica e impaginazione*

**Aldo Creanza**

A) ELEMENTI IDENTIFICATIVI

Codice Regione	Codice SITAP	D.M. – G.U.	denominazione	Provincia	Comune/i	Superficie (km <sup>2</sup> )	Tipologia art. 136 D. Lgs. 42/04			
PAE0126	160039	01-08-1985 G.U. n.30 - 06/02/1986	Dichiarazione di notevole interesse di una zona dei colli di Ostuni	BR	Ostuni	3,014 km <sup>2</sup>	a	b	c	d
<p><b>“riconoscimento”</b> (del valore dell’area)</p> <p>Considerato che nel D.M. 08-11-1966, pubblicato nella G.U. n.303-01/12/1966, una zona nel territorio del comune di Ostuni è ritenuta di notevole interesse pubblico perché costituisce un insieme di punti di vista e belvedere, accessibili al pubblico, dai quali si gode la vista di un panorama di una bellezza quanto mai suggestiva ed incomparabile per le caratteristiche di esso e per i colori che l’abitato e la configurazione topografica dello stesso presentano unitamente alla massa di verde cupo offerta dalla vallata.</p> <p>Una più ampia zona dei colli di Ostuni riveste un altissimo valore paesistico e panoramico per i motivi suddetti e per le suggestive visuali che si possono godere dal basso e dal litorale, verso l’abitato di Ostuni e verso la chiostra di colline calcaree che si innalzano alle sue spalle; tale area risulta più estesa interessando dei con visivi di più ampio respiro.</p>							art. 134, c.1 lett. c) D. Lgs. 42/04			
							<b>SI</b>			
<b>Ricognizione, delimitazione, rappresentazione</b>			<b>Verbale del 23/09/2010</b>							
<b>Note</b>			Il presente vincolo integra il precedente PAE 0016 “ Dichiarazione di notevole interesse pubblico della zona a valle della Strada statale n. 16, sita nell’ambito del comune di Ostuni”, istituito con D.M. 06-11-1957 pubblicato nella G.U. n.282-15/11/1957, e identificato con codice SITAP 0039. Il perimetro del PAE 0126, collimante anche con il perimetro del PAE 0015, “Dichiarazione di notevole interesse di una zona sita nel comune di Ostuni (Brindisi)”, istituito con D.M. 08-11-1966, pubblicato nella G.U. n.303-01/12/1966 e identificato con codice SITAP 160036, ricomprende parti delle aree precedentemente vincolate e le amplia con una nuova perimetrazione.							

B) IDENTIFICAZIONE DEI VALORI E VALUTAZIONE DELLA LORO PERMANENZA/TRASFORMAZIONE

Valutazione della permanenza / trasformazione degli elementi di valore	Elementi di valore			Fattori di rischio	Dinamiche di trasformazione (in atto o previste)
	Alla data di istituzione del vincolo (evidenziati nella descrizione del vincolo)	Stato attuale (identificati dal Piano e non dal vincolo)	Permanenza / Integrità (confronto tra lo stato attuale dell'area del PAE e le fonti documentali coeve alla data di istituzione del vincolo, conservate negli archivi delle Soprintendenze BAP di Bari e Lecce e presso l'Archivio Fotografico della Soprintendenza BSA)		
<b>Struttura del paesaggio (componenti)</b>					
<b>B1. Struttura idrogeomorfologica</b>					
<p><b>Componenti idrologiche</b></p> <p>Nell'area sono presenti, quali componenti idrologiche, i seguenti beni paesaggistici, individuati dal PPTR:</p> <ul style="list-style-type: none"> <li>▪ <b>Fiumi, torrenti e corsi d'acqua iscritti negli elenchi delle acque pubbliche</b> (art 142, comma 1, lett. c, del Codice)</li> </ul> <p>E i seguenti "ulteriori contesti" (art. 143, comma 1, lett. e, del Codice):</p> <ul style="list-style-type: none"> <li>• <b>Vincolo idrogeologico</b></li> </ul>	<p>Nel "riconoscimento" del vincolo non si fa diretto riferimento alle componenti idrologiche. Tuttavia nell'area sono presenti elementi di valore riconducibili a tale componente.</p>	<p><b>Fiumi torrenti e corsi d'acqua – Vincolo idrogeologico</b></p> <p>Nell'area è presente un corso d'acqua individuato dal PPTR, appartenente al sistema idrografico superficiale a pettine delle valli fluvio-carsiche. Queste discendono in serie parallele l'altopiano calcareo con solchi profondi e versanti scoscesi, attraversano la piana olivetata con pendenze minori, fino ad aprirsi sulla costa con piccole insenature dal fondo sabbioso. I percorsi di questi corsi d'acqua sono brevi e rettilinei, generalmente poco gerarchizzati.</p> <p>Questo sistema rappresenta la principale rete di deflusso superficiale delle acque e dei sedimenti dell'altopiano e la principale rete di connessione ecologica tra l'ecosistema dell'altopiano e la costa.</p> <p>Nell'area è presente altresì una zona soggetta a vincolo idrogeologico associata alla presenza dei versanti della scarpata dell'altopiano che separa la Piana degli ulivi secolari dalla Valle d'Itria.</p>	<p>Dai materiali a disposizione, non è stato possibile effettuare una valutazione dello stato di conservazione degli elementi di valore presenti nell'area.</p>	<ul style="list-style-type: none"> <li>- interventi di regimazione dei flussi torrentizi, costruzione di infrastrutture o l'artificializzazione di alcuni tratti, che hanno alterato i profili e le dinamiche idrauliche ed ecologiche del reticolo idrografico, nonché l'aspetto paesaggistico.</li> </ul>	<p>Criticità derivano dal rischio idrogeologico, indotto dai crolli di cavità, e aggravato anche dalle occupazioni antropiche.</p>
<p><b>Componenti geomorfologiche</b></p> <p>Per le componenti geomorfologiche, nell'area sono presenti i seguenti "ulteriori contesti" individuati dal PPTR (art. 143, comma 1, lett. e, del Codice):</p> <ul style="list-style-type: none"> <li>• <b>Versanti</b></li> <li>• <b>Grotte</b></li> <li>• <b>Doline</b></li> </ul>	<p>Nella descrizione del vincolo sono presenti alcune componenti geomorfologiche come <i>la configurazione topografica dell'abitato e la chiostra di colline che si innalzano alle sue spalle</i> e che contribuiscono a innalzare <i>l'altissimo valore paesistico e panoramico</i> di una zona dei colli di Ostuni.</p>	<p><b>Versanti – Grotte – Doline</b></p> <p>Nell'area sono presenti elementi di valore appartenenti alla componente geomorfologica e individuati dal PPTR.</p> <p>Le peculiarità del paesaggio dell'area di vincolo, dal punto di vista geomorfologico, sono strettamente legate ai caratteri orografici dei rilievi, caratteri fortemente influenzati dalla diffusione di processi e forme legate al carsismo.</p> <p>Si riscontrano nell'area forme legate a fenomeni di modellamento di versante a carattere regionale, come gli orli di terrazzi di origine marina o strutturale, tali da creare più o meno evidenti "balconate" sulle aree sottostanti, fonte di percezioni suggestive della morfologia dei luoghi. E' il caso della scarpata morfologica, presente con continuità in tutto l'ambito che contiene questa zona, all'interno rispetto alla linea di costa. Questa scarpata, con versanti ripidi e nettamente raccordati alla piana sottostante, è di origine tettonica ma è stata anche modellata dall'azione marina in epoche geologiche.</p> <p>In corrispondenza dell'orlo morfologico della suddetta scarpata si ammira un panorama di non comune bellezza e suggestione.</p> <p>E' altresì da rilevare la presenza di forme originate da processi carsici, come le "doline", tipiche forme depresse originate dalla dissoluzione carsica delle rocce calcaree affioranti, tali da modellare significativamente l'originaria superficie tabulare del rilievo, spesso ricche, al loro interno ed in prossimità, di</p>		<ul style="list-style-type: none"> <li>- Occupazione antropica delle forme carsiche con costruzioni di vario genere, pubbliche e private, infrastrutture stradali, impianti, che contribuiscono a frammentare la naturale continuità morfologica delle forme, e ad incrementare le condizioni sia di rischio idraulico sia di impatto paesaggistico;</li> <li>- trasformazione e manomissione delle manifestazioni carsiche di superficie;</li> <li>- stato di abbandono e utilizzo improprio delle forme carsiche</li> <li>- realizzazione di impianti e di opere infrastrutturali e tecnologiche che alterano la morfologia del suolo e del paesaggio carsico;</li> <li>- eccessivo consumo di</li> </ul>	<p>Tra gli elementi di criticità delle componenti geomorfologiche della zona sono da considerare le diverse tipologie di occupazione antropica delle forme carsiche e di quelle di versante. Tali occupazioni (abitazioni, infrastrutture stradali, impianti, aree a servizi, aree a destinazione turistica, ecc), contribuiscono a frammentare la naturale continuità morfologica delle forme, e ad incrementare le condizioni sia di rischio idraulico, ove le stesse forme rivestono un ruolo primario nella regolazione dell'idrografia superficiale (valloni, doline, voragini), sia di impatto morfologico nel complesso sistema del paesaggio. Una delle forme di occupazione antropica maggiormente impattante è quella, ad esempio, dell'apertura di cave, che creano vere e proprie ferite alla naturale continuità del territorio</p> <p>La diffusione di impianti per la produzione di energie rinnovabili senza alcuna programmazione ed attenzione per i valori paesaggistici delle aree,</p>

		<p>ulteriori singolarità naturali, ecosistemiche e paesaggistiche (flora e fauna rara, ipogei, esposizione di strutture geologiche, tracce di insediamenti storici, esempi di opere di ingegneria idraulica, ecc).</p> <p>Le doline, spesso coalescenti o associate in campi, originano un paesaggio ricco di dolci e continue movimentazioni.</p> <p>Il sistema complesso e articolato delle forme carsiche epigee ed ipogee (in questo caso doline e grotte) rappresenta la principale rete drenante dell'altopiano, un sistema di <i>stepping stone</i> di alta valenza ecologica.</p>		<p>suolo per attività di produzione di energia da fonti rinnovabili (impianti fotovoltaici ed eolici)</p> <p>- Alterazione e compromissione dei profili morfologici con trasformazioni territoriali quali: cave e impianti tecnologici;</p>	<p>produce un forte impatto visivo e paesaggistico</p>
--	--	---	--	---	--

Valutazione della permanenza / trasformazione degli elementi di valore	Elementi di valore			Fattori di rischio	Dinamiche di trasformazione (in atto o previste)
	alla data di istituzione del vincolo (evidenziati nella descrizione del vincolo)	Stato attuale (identificati dal Piano e non dal vincolo)	Permanenza / Integrità (confronto tra lo stato attuale dell'area del PAE e le fonti documentali coeve alla data di istituzione del vincolo, conservate negli archivi delle Soprintendenze BAP di Bari e Lecce e presso l'Archivio Fotografico della Soprintendenza BSA)		
<b>Struttura del paesaggio</b> (componenti)					
<b>B2. Struttura ecosistemico e ambientale</b>					
<p><b>Componenti botanico – vegetazionali</b></p> <p>Nell'area sono presenti, quali componenti botanico - vegetazionali, i seguenti beni paesaggistici, individuati dal PPTR:</p> <ul style="list-style-type: none"> <li><b>I territori coperti da foreste e da boschi, ancorché percorsi o danneggiati dal fuoco e quelli sottoposti a vincolo di rimboschimento...</b> (art. 142, c. 1 lett. g)</li> </ul> <p>e i seguenti "ulteriori contesti" (art. 143, comma 1, lett. e, del Codice):</p> <ul style="list-style-type: none"> <li><b>Area di rispetto dei boschi</b></li> </ul>	<p>Rispetto alle componenti botanico e vegetazionali nel "riconoscimento", richiamandosi alla dichiarazione di pubblico interesse del D.M. 08-11-1966, pubblicato nella G.U. n.303-01/12/1966, si fa riferimento <i>alla massa di verde cupo offerta dalla vallata</i> che contribuisce alla <i>bellezza quanto mai suggestiva ed incomparabile per le caratteristiche di esso e per i colori che l'abitato e la configurazione topografica dello stesso presentano.</i></p>	<p><b>Boschi e macchie - Area di rispetto dei boschi – Prati e pascoli naturali</b></p> <p>Per quanto riguarda la valenza ecologica, il PPTR identifica l'area nella quale ricade il perimetro di vincolo, come un'area a valenza medio-alta.</p> <p>Le aree agricole eterogenee ma soprattutto olivetate, con l'olivo persistente ed a volte secolare, come la zona di Ostuni, hanno una valenza medio-alta per la presenza di una matrice agricola con boschi, siepi, muretti e filari e discreta contiguità a ecotoni e biotopi. L'agroecosistema si presenta sufficientemente diversificato e complesso.</p> <p>L'elemento dominante del paesaggio è l'olivo, e, per quanto la descrizione del paesaggio rurale sia rimandata alla parte B3 della scheda, la forte densità di piante d'ulivo, secolari e a sesti irregolari, è tale da produrre l'uniformità di un vero e proprio "bosco d'ulivi", talvolta accompagnati e alternati dalla presenza di mandorli.</p> <p>Alternato al paesaggio rurale che domina la zona, soprattutto in corrispondenza dei versanti della scarpata murgiana si rileva la presenza del bosco, talvolta alternato alle colture: si segnala infatti una certa presenza del mosaico agro-silvo-pastorale bosco/oliveto e seminativo/bosco.</p> <p>Il mosaico agricolo si connota anche per la presenza di alcune foraggere, che il piano classifica come Prati e pascoli naturali.</p>	<p>Dai materiali a disposizione, non è stato possibile effettuare una valutazione dello stato di conservazione degli elementi di valore presenti nell'area.</p>	<ul style="list-style-type: none"> <li>- trasformazione degli oliveti plurisecolari a favore di quelli di nuovo impianto, alterazione del valore paesaggistico attraverso la consociazione di colture orticole irrigue e di nuove coltivazioni;</li> <li>- progressiva scomparsa dei mandorleti</li> <li>- alterazione e riduzione della vegetazione spontanea</li> <li>- realizzazione di nuovi insediamenti e infrastrutture</li> <li>- eccessivo consumo di suolo per attività di produzione di energia da fonti rinnovabili (impianti fotovoltaici ed eolici)</li> </ul>	<p>Nella piana degli oliveti secolari, l'urbanizzazione diffusa e le infrastrutture viarie che attraversano il territorio parallelamente alla costa sono le principali responsabili della frammentazione del paesaggio storico.</p> <p>La diffusione di impianti per la produzione di energie rinnovabili senza alcuna programmazione ed attenzione per i valori paesaggistici delle aree, produce un forte impatto visivo e paesaggistico</p>
<p><b>Componenti delle aree protette e dei siti naturalistici</b></p> <p>Nell'area NON sono presenti componenti delle aree protette e dei siti naturalistici individuate dal PPTR.</p>	<p>Nel "riconoscimento" del vincolo non è espressamente indicato un elemento di valore da ricondurre a tale componente.</p>				

Valutazione della permanenza / trasformazione degli elementi di valore	Elementi di valore			Fattori di rischio	Dinamiche di trasformazione (in atto o previste)
	Alla data di istituzione del vincolo (evidenziati nella descrizione del vincolo)	Stato attuale (identificati dal Piano e non dal vincolo)	Permanenza / Integrità (confronto tra lo stato attuale dell'area del PAE e le fonti documentali coeve alla data di istituzione del vincolo, conservate negli archivi delle Soprintendenze BAP di Bari e Lecce e presso l'Archivio Fotografico della Soprintendenza BSA)		
<b>Struttura del paesaggio (componenti)</b>					
<b>B3. Struttura antropica e storico-culturale</b>					
<p><b>Componenti culturali e insediative:</b></p> <p>Nell'area sono presenti, quali componenti culturali e insediative, i seguenti beni paesaggistici:</p> <ul style="list-style-type: none"> <li>• <b>Immobili e aree di notevole interesse pubblico</b> (art. 136 del Codice)</li> <li>• <b>Zone di interesse archeologico</b> (art 142, comma 1, lett. m, del Codice)</li> </ul> <p>e i seguenti "ulteriori contesti" (art. 143, comma 1, lett. e, del Codice):</p> <ul style="list-style-type: none"> <li>• <b>Città consolidata</b></li> <li>• <b>Testimonianze della stratificazione insediativa</b></li> <li>• <b>Area di rispetto delle componenti culturali insediative</b></li> <li>• <b>Paesaggi rurali</b></li> </ul>	<p>Rispetto alle componenti culturali e insediative nel "riconoscimento", richiemandosi alla dichiarazione di pubblico interesse del D.M. 08-11-1966, pubblicato nella G.U. n.303-01/12/1966, si fa riferimento a un <i>panorama di una bellezza quanto mai suggestiva ed incomparabile per le caratteristiche di esso e per i colori che l'abitato e la configurazione topografica dello stesso presentano</i>.</p> <p>Il PPTR individua comunque altre componenti culturali e insediative che contribuiscono a innalzare <i>l'altissimo valore paesistico e panoramico</i> di una zona dei colli di Ostuni.</p>	<p><b>Paesaggio Rurale</b> La morfologia collinare dell'ambito nel quale ricade la zona è caratterizzata da morfologie rurali quali l'oliveto prevalente a trama fitta (prevalentemente a sestri irregolari), l'oliveto associato al seminativo, l'oliveto associato al frutteto (mandorli in particolare) e infine la presenza di un mosaico agricolo dove si trova una forte promiscuità di colture. Questo paesaggio rurale risulta essere in forte continuità con la scarpata murgiana, che si caratterizza per la presenza del bosco, talvolta alternato alle colture, si segnala infatti una certa presenza del mosaico agro-silvopastorale bosco/oliveto e seminativo/bosco.</p> <p>Il territorio rurale si caratterizza per l'estrema frammentazione, dovuta alla tipologia di sistema insediativo che vi insiste (campagna abitata) e alla conseguente complessità dei differenti mosaici agricoli.</p> <p>Va segnalata la notevole presenza di elementi fisici quali muretti a secco siepi e filari, che assieme al carattere molto fitto della trama e al carattere molto diffuso dell'insediamento rurale rendono il paesaggio della Valle d'Itria fortemente riconoscibile.</p> <p>In questa zona in particolare; a parte i mosaici agro-silvopastorali della scarpata murgiana, si trova una rilevante presenza del frutteto, sia a carattere prevalente che associato all'oliveto, l'oliveto è presente inoltre come coltura prevalente e come monocultura, sempre su di una tessitura agraria a trama molto fitta. Si incontra inoltre una rilevante presenza del mosaico agricolo, il quale nonostante la presenza della campagna abitata mantiene una connotazione rurale riconoscibile, che solo in minima parte assume il carattere periurbano.</p> <p><b>Città Consolidata</b> Ostuni si trova sulla sommità del costone murgiano, in posizione dominante rispetto alla piana. La dispersione storica ha subito un processo di lenta densificazione le cui origini sono da ricercare nella parcellizzazione fondiaria del territorio agricolo. Esito del perdurare di una pratica di utilizzo del territorio, questo fenomeno ha comportato in alcuni casi un aumento di densità nei margini urbani e lungo alcune direttrici. La dispersione insediativa senza soluzione di continuità si stende sul territorio legandosi alle forme del tessuto agrario. La proprietà fondiaria determina la forma della dispersione: in un tappeto di case che caratterizza il territorio</p>	<p>Dai materiali a disposizione, non è stato possibile effettuare una valutazione degli elementi di valore presenti nell'area.</p>	<p><b>Paesaggio Rurale</b></p> <ul style="list-style-type: none"> <li>- trasformazione degli oliveti plurisecolari a favore di quelli di nuovo impianto, alterazione del valore paesaggistico attraverso la consociazione di colture orticole irrigue e di nuove coltivazioni;</li> <li>- progressiva scomparsa dei mandorleti</li> <li>- eccessivo consumo di suolo per attività di produzione di energia da fonti rinnovabili (impianti fotovoltaici ed eolici)</li> </ul> <p><b>Paesaggio urbano</b></p> <ul style="list-style-type: none"> <li>- Costruzione di infrastrutture che hanno contribuito a frammentare la continuità delle trame agrarie della piana olivata</li> </ul>	<p><b>Paesaggio Rurale</b> Nella piana degli oliveti secolari l'urbanizzazione diffusa e le infrastrutture viarie che attraversano il territorio parallelamente alla costa sono le principali responsabili della frammentazione del paesaggio storico. Il sistema rurale storico è minacciato dalla dispersione insediativa che altera sia dal punto di vista funzionale che architettonico le relazioni tra le masserie e i relativi contesti agricoli. La diffusione di impianti per la produzione di energie rinnovabili senza alcuna programmazione ed attenzione per i valori paesaggistici delle aree, produce un forte impatto visivo e paesaggistico</p> <p><b>Città Consolidata</b> Dal punto di vista insediativo, gravi criticità sono derivate dall'abusivismo edilizio. I centri storici, ancora ben riconoscibili nelle strutture urbane e nelle maglie connettive, presentano tuttavia elementi di degrado paesaggistico indotto dalla espansione insediativa che ne ha compromesso la leggibilità del carattere accentrato e unitario.</p>

		<p>agricolo all'interno del quale è difficile scorgere delle chiare regole insediative, la grande proprietà fondiaria si è conservata in corrispondenza delle masserie, che punteggiano la piana (per quanto nella zona di vincolo il PPTR non ne riconosca nessuna).</p> <p><u>Zone di interesse archeologico</u> All'interno dell'area di vincolo ricade l'insediamento preistorico in grotta di Sant'Angelo e la relativa area di rispetto.</p> <p><u>Area di rispetto delle componenti culturali e insediative</u> Il PPTR individua e perimetra, anche con un'area di rispetto di 100 m., alcuni siti interessati dalla presenza di beni storico culturali di particolare valore paesaggistico in quanto espressioni dei caratteri identitari del territorio regionale. Tale area di rispetto viene perimetrata dal PPTR anche per le zone di interesse archeologico. Nel perimetro vincolato rientra dunque l'area di rispetto della zona di interesse archeologico della grotta di Sant'Angelo.</p> <p><u>Immobili e aree di notevole interesse pubblico</u> Nell'area ricade anche parte degli immobili e aree di notevole interesse pubblico catalogati con il numero di PAE 0016, "Dichiarazione di notevole interesse pubblico della zona a valle della Strada statale n. 16, sita nell'ambito del comune di Ostuni".</p>			
<p><b>Componenti dei valori percettivi</b></p> <p>Nell'area sono presenti quali componenti dei valori percepiti i seguenti "ulteriori contesti" (art. 143, comma 1, lett. e, del Codice):</p> <ul style="list-style-type: none"> <li>• <b>Strade panoramiche</b></li> <li>• <b>Coni visuali</b></li> </ul>	<p>Nel "riconoscimento" del vincolo, richiamandosi alla dichiarazione di pubblico interesse del D.M. 08-11-1966, pubblicato nella G.U. n.303-01/12/1966, si fa diretto riferimento <i>all'insieme di punti di vista e belvedere, accessibili al pubblico, dai quali si gode la vista di un panorama di una bellezza quanto mai suggestiva ed incomparabile per le caratteristiche di esso e per i colori che l'abitato e la configurazione topografica dello stesso presentano unitamente alla massa di verde cupo offerta dalla vallata.</i></p> <p>Anche nel proprio "riconoscimento" del presente vincolo si fa riferimento a <i>un altissimo valore paesistico e panoramico ... per le suggestive visuali che si possono godere dal basso e dal litorale, verso l'abitato di Ostuni e verso la chiostra di colli-</i></p>	<p><u>Strade panoramiche – Strade a valenza paesaggistica</u> Riguardo alle componenti dei valori percettivi, il PPTR individua punti panoramici potenziali, cioè siti posti in posizioni orografiche strategiche, accessibili al pubblico, da cui si gode di visuali panoramiche su paesaggi, luoghi o elementi di pregio, naturali o antropici. Tra questi, la città di Ostuni appartiene al sistema dei belvedere dei centri storici posti sui colli.</p> <p>La zona di vincolo è interessata dal passaggio di strade di interesse paesaggistico, cioè strade che attraversano paesaggi naturali o antropici di alta rilevanza paesaggistica da cui è possibile cogliere la diversità, peculiarità e complessità dei paesaggi dell'ambito o è possibile percepire panorami e scorci ravvicinati. Nello specifico si tratta della SS 16 di collegamento tra Polignano e Brindisi, e della SP 20 tra Ostuni e Villanova, che appartiene al sistema dei <i>pendoli</i>, costituito dalle strade che trasversalmente connettono gli insediamenti costieri con centri dell'entroterra. Questo sistema di strade si estende dalla scarpata murgiana fino al mare e riguarda verso il mare una distesa di ulivi secolari.</p> <p>La SP 20 e la SS 16 sono classificate dal PPTR anche come strade panoramiche, percorsi che per la loro particolare posizione orografica presentano le condizioni visuali per percepire aspetti significativi del territorio.</p> <p>La zona di vincolo è fiancheggiata infine dal passaggio della SP 18, anch'essa classificata come strada panoramica che si diparte dal centro di Ostuni.</p> <p>L'intera area di vincolo ricade nel cono visuale identificato dal PPTR e denominato Ostuni Strada Panoramica.</p>		<ul style="list-style-type: none"> <li>- fenomeni di dispersione insediativa lungo il costone di Ostuni e nella valle</li> <li>- trasformazione degli oliveti plurisecolari a favore di quelli di nuovo impianto, alterazione del valore paesaggistico attraverso la consociazione di colture orticole irrigue e di nuove coltivazioni;</li> <li>- presenza di piattaforme industriali nel paesaggio della valle (non nell'area di vincolo, ma comunque visibili nella valle)</li> <li>- processi di abbandono di alcuni nuclei storici</li> <li>- presenza di cave (non nell'area di vincolo, ma comunque visibili nella valle)</li> </ul>	<p><u>Paesaggio Rurale</u> Nella piana degli oliveti secolari l'urbanizzazione diffusa e le infrastrutture viarie che attraversano il territorio parallelamente alla costa sono le principali responsabili della frammentazione del paesaggio storico.</p> <p>Il sistema rurale storico è minacciato dalla dispersione insediativa che altera sia dal punto di vista funzionale che architettonico le relazioni tra le masserie e i relativi contesti agricoli.</p> <p><u>Citta' Consolidata</u> Dal punto di vista insediativo, gravi criticità sono derivate dall'abusivismo edilizio.</p> <p>I centri storici, ancora ben riconoscibili nelle strutture urbane e nelle maglie connettive, presentano tuttavia elementi di degrado paesaggistico indotto dalla espansione insediativa che ne ha compromesso la leggibilità del carattere accentratato e unitario.</p>



	<i>ne calcaree che si innalzano alle sue spalle; tale area risulta più estesa interessando dei coni visivi di più ampio respiro.</i>				
--	--	--	--	--	--

C) OBIETTIVI, INDIRIZZI, DIRETTIVE E PRESCRIZIONI PER LA CONSERVAZIONE DEI VALORI PAESAGGISTICI. DISCIPLINA D'USO DEL VINCOLO PAESAGGISTICO

NORMATIVA D'USO		
STRUTTURA IDROGEOLOGICA		
OBIETTIVI DI QUALITÀ PAESAGGISTICA E TERRITORIALE	INDIRIZZI	DIRETTIVE
	<i>Gli Enti e i soggetti pubblici, nei piani e nei programmi di competenza, nonché tutti i piani e i progetti di iniziativa pubblica o privata fino all'adeguamento degli strumenti urbanistici comunali al PPTR devono:</i>	<i>Gli Enti e i soggetti pubblici, nei piani e nei programmi di competenza, nonché tutti i piani e i progetti di iniziativa pubblica o privata fino all'adeguamento degli strumenti urbanistici comunali al PPTR:</i>
<b>1</b> Realizzare l'equilibrio idrogeomorfologico dei bacini idrografici		Assicurano adeguati interventi di manutenzione ordinaria e straordinaria del reticolo idrografico finalizzati a incrementarne la funzionalità idraulica
1.3 Progettare il riequilibrio idrogeologico e la salvaguardia idraulica dei bacini idrografici	Garantire l'efficienza del reticolo idrografico drenante con particolare riguardo alla tutela delle aree di pertinenza dei corsi d'acqua, sia perenni sia temporanei	Assicurano la continuità idraulica impedendo l'occupazione delle aree di deflusso anche periodico delle acque e la realizzazione in loco di attività incompatibili quali le cave
<b>1</b> Realizzare l'equilibrio idrogeomorfologico dei bacini idrografici		Realizzano le opere di difesa del suolo e di contenimento dei fenomeni di esondazione a basso impatto ambientale ricorrendo a tecniche di ingegneria naturalistica
<b>1</b> Realizzare l'equilibrio idrogeomorfologico dei bacini idrografici		Individuano e valorizzano naturalisticamente le aree di recapito finale di bacino endoreico
1.1 Progettare una strategia regionale dell'acqua intersettoriale, integrata e a valenza paesaggistica	Salvaguardare gli equilibri idrici dei bacini carsici endoreici al fine di garantire la ricarica della falda idrica sotterranea e preservarne la qualità	Individuano e tutelano le manifestazioni carsiche epigee e ipogee, con riferimento particolare alle doline e agli inghiottitoi carsici
1.3 Progettare il riequilibrio idrogeologico e la salvaguardia idraulica dei bacini idrografici		Prevedono misure atte ad impedire l'impermeabilizzazione dei suoli privilegiando l'uso agricolo estensivo, e a contrastare l'uso e l'artificializzazione di lame e gravine come recapiti finali delle acque reflue urbane, privilegiando il recupero delle stesse
1.4 Promuovere ed incentivare un'agricoltura meno idroesigente		
<b>1</b> Realizzare l'equilibrio idrogeomorfologico dei bacini idrografici		Individuano i manufatti in pietra legati alla gestione tradizionale della risorsa idrica (cisterne, pozzi, canali) al fine di garantirne la tutela e la funzionalità
1.4 Promuovere ed incentivare un'agricoltura meno idroesigente	Promuovere tecniche tradizionali e innovative per l'uso efficiente e sostenibile della risorsa idrica	Incentivano il recupero delle tradizionali tecniche di aridocoltura, di raccolta dell'acqua piovana e riuso delle acque
1.4 Promuovere ed incentivare un'agricoltura meno idroesigente		Incentivano nelle nuove urbanizzazioni la realizzazione di cisterne di raccolta dell'acqua piovana, della relativa rete di distribuzione e dei conseguenti punti di presa per il successivo utilizzo nella rete duale
1.5 Innovare in senso ecologico il ciclo locale dell'acqua		Limitano i prelievi idrici in aree sensibili ai fenomeni di salinizzazione

## NORMATIVA D'USO

### STRUTTURA ECOSISTEMICA E AMBIENTALE

OBIETTIVI DI QUALITÀ' PAESAGGISTICA E TERRITORIALE		INDIRIZZI	DIRETTIVE
		<i>Gli Enti e i soggetti pubblici, nei piani e nei programmi di competenza, nonché i soggetti privati nei piani e nei progetti che comportino opere di rilevante trasformazione territoriale devono:</i>	
<b>2</b>	<b>Sviluppare la qualità ambientale del territorio</b>	Salvaguardare e migliorare la funzionalità ecologica	Approfondiscono il livello di conoscenza delle componenti della Rete ecologica della biodiversità e ne definiscono specificazioni progettuali e normative al fine della sua implementazione
2.2	Aumentare la connettività e la biodiversità del sistema ambientale regionale		Incentivano la realizzazione del Progetto territoriale per il paesaggio regionale Rete ecologica polivalente
2.7	Migliorare la connettività complessiva del sistema attribuendo funzioni di progetto a tutto il territorio regionale, riducendo processi di frammentazione del territorio e aumentando i livelli di biodiversità del mosaico paesistico regionale		Evitano trasformazioni che compromettano la funzionalità della rete ecologica REB
			Realizzano interventi di ripristino ambientale, di rinaturalizzazione e di incremento delle formazioni boschive
<b>2</b>	<b>Sviluppare la qualità ambientale del territorio</b>	Salvaguardare le pratiche agronomiche che favoriscono la diversità ecologica e il controllo dei processi erosivi	Individuano le aree dove incentivare l'estensione, il miglioramento e la corretta gestione di pratiche agro ambientali (come le colture promiscue, l'inerbimento degli oliveti) e le formazioni naturali e seminaturali (come le foraggere e a pascolo), in coerenza con il Progetto territoriale per il paesaggio regionale Rete ecologica regionale polivalente
2.4	Elevare il gradiente ecologico degli ecosistemi a "naturalità diffusa" delle matrici agricole tradizionali (in particolare oliveto, vigneto, frutteto) come rete ecologica minore (qualità ecologica delle colture, siepi, filari, muretti a secco, ecc).		Realizzano interventi atti a migliorare la diversità ecologica
	Riqualificare, valorizzare il paesaggio dell'altopiano formato dal mosaico tra boschi di fragno, pascoli e colture tradizionali	Salvaguardare il mosaico formato dal sistema di boschi e macchie, pascoli e colture tradizionali che caratterizza l'altopiano	Prevedono misure atte ad impedire la trasformazione del mosaico di boschi e macchie, pascoli e colture tradizionali che caratterizza l'altopiano

## NORMATIVA D'USO

### STRUTTURA ANTROPICA E STORICO – CULTURALE – COMPONENTI DEI PAESAGGI RURALI

OBIETTIVI DI QUALITÀ' PAESAGGISTICA E TERRITORIALE		INDIRIZZI	DIRETTIVE
		<i>Gli Enti e i soggetti pubblici, nei piani e nei programmi di competenza, nonché i soggetti privati nei piani e nei progetti che comportino opere di rilevante trasformazione territoriale devono:</i>	
4	Riqualificare e valorizzare i paesaggi rurali storici	Salvaguardare l'integrità delle trame e dei mosaici culturali dei territori rurali di interesse paesaggistico che caratterizzano l'ambito	Riconoscono e perimetrano nei propri strumenti di pianificazione, i paesaggi rurali caratterizzanti e individuano gli elementi costitutivi al fine di tutelarne l'integrità
			Incentivano la conservazione dei beni diffusi del paesaggio rurale quali le architetture minori in pietra e i muretti a secco
4.1	Evidenziare e valorizzare i caratteri dei paesaggi rurali storici; reinterpretare la complessità e la molteplicità dei paesaggi rurali di grande valore storico e identitario; ridefinire le potenzialità idrauliche, ecologiche, paesaggistiche, produttive e identitarie		Incentivano le produzioni tipiche e le cultivar storiche presenti
2	Sviluppare la qualità ambientale del territorio	Tutelare la continuità della maglia olivetata e del mosaico agricolo	Prevedono strumenti di valutazione e di controllo del corretto inserimento nel paesaggio rurale dei progetti infrastrutturali, nel rispetto della giacitura della maglia agricola caratterizzante, e della continuità dei tracciati dell'infrastrutturazione antica, con particolare riferimento alle opere di rilevante trasformazione territoriale, quali i fotovoltaici al suolo che occupano grandi superfici
4	Riqualificare e valorizzare i paesaggi rurali storici		Limitano ogni ulteriore edificazione nel territorio rurale che non sia finalizzata a manufatti destinati alle attività agricole
5	Valorizzare il patrimonio identitario-culturale-insediativo		Individuano anche cartograficamente i manufatti edilizi tradizionali del paesaggio e in genere i manufatti in pietra a secco, inclusi i muri di partitura delle proprietà, al fine di garantirne la tutela
5.1	Fornire perimetrazioni certe e georeferenziare tutti i beni culturali e paesaggistici censiti	Tutelare e promuovere il recupero della fitta rete di beni diffusi e delle emergenze architettoniche nel loro contesto, con particolare attenzione al sistema dei trulli e in generale alle forme di insediamento extraurbano antico	
5.5	Promuovere il recupero delle masserie, dell'edilizia rurale e dei manufatti in pietra a secco		Promuovono azioni di salvaguardia e tutela dell'integrità dei caratteri morfologici e funzionali dell'edilizia rurale con particolare riguardo alla leggibilità del rapporto originario tra i manufatti e la rispettiva area di pertinenza
5	Valorizzare il patrimonio identitario-culturale-insediativo	Tutelare la leggibilità del rapporto originario tra i manufatti rurali e il fondo di appartenenza	Tutelano le aree di pertinenza dei manufatti edilizi rurali, vietandone l'occupazione da parte di strutture incoerenti
4	Riqualificare e valorizzare i paesaggi rurali storici	Valorizzare la funzione produttiva delle aree agricole periurbane per limitare il consumo di suolo indotto soprattutto da espansioni insediative lungo le principali vie di comunicazione	Individuano e valorizzano il patrimonio rurale e monumentale presente nelle aree periurbane inserendolo come potenziale delle aree periferiche e integrandolo alle attività urbane
5	Valorizzare il patrimonio identitario culturale-insediativo		Incentivano la multifunzionalità delle aree agricole periurbane previste dal Progetto territoriale per il paesaggio regionale "Patto città-campagna"
5.7	Denotare e riqualificare i beni culturali e paesaggistici inglobati nelle urbanizzazioni recenti come nodi di qualificazione della città contemporanea		Limitano la proliferazione dell'insediamento nelle aree rurali

## NORMATIVA D'USO

### STRUTTURA ANTROPICA E STORICO – CULTURALE – COMPONENTI DEI PAESAGGI RURALI

OBIETTIVI DI QUALITÀ' PAESAGGISTICA E TERRITORIALE		INDIRIZZI	DIRETTIVE
		<i>Gli Enti e i soggetti pubblici, nei piani e nei programmi di competenza, nonché i soggetti privati nei piani e nei progetti che comportino opere di rilevante trasformazione territoriale devono:</i>	<i>Gli Enti e i soggetti pubblici, nei piani e nei programmi di competenza, nonché i soggetti privati nei piani e nei progetti che comportino opere di rilevante trasformazione territoriale:</i>
6	Riqualificare i paesaggi degradati delle urbanizzazioni contemporanee		

## NORMATIVA D'USO

### STRUTTURA ANTROPICA E STORICO – CULTURALE – COMPONENTI DEI PAESAGGI URBANI

OBIETTIVI DI QUALITÀ' PAESAGGISTICA E TERRITORIALE		INDIRIZZI	DIRETTIVE
		<i>Gli Enti e i soggetti pubblici, nei piani e nei programmi di competenza, nonché i soggetti privati nei piani e nei progetti che comportino opere di rilevante trasformazione territoriale devono:</i>	<i>Gli Enti e i soggetti pubblici, nei piani e nei programmi di competenza, nonché i soggetti privati nei piani e nei progetti che comportino opere di rilevante trasformazione territoriale:</i>
3	Valorizzare i paesaggi e le figure territoriali di lunga durata	Tutelare e valorizzare le specificità e i caratteri identitari dei centri storici e dei sistemi insediativi storici e il riconoscimento delle invarianti morfotipologiche urbane e territoriali così come descritti nella sezione B della scheda d'ambito '07_MURGIA DEI TRULLI' del PPTR	Prevedono la riqualificazione dei fronti urbani dei centri, con il mantenimento delle relazioni qualificanti (fisiche, ambientali, visive) tra insediamento e spazio rurale
5	Valorizzare il patrimonio identitario culturale-insediativo		Tutelano la struttura insediativa della Valle d'Itria e la distribuzione dell'insediamento rurale sparso con le tipiche costruzioni dei trulli e dei muretti a secco connotanti l'addensamento della maglia rurale nei pressi degli agglomerati urbani storici
6	Riqualificare i paesaggi degradati delle urbanizzazioni contemporanee		Contrastano la dispersione insediativa lungo la maglia viaria storica e in generale su tutto il territorio
			Salvaguardano la mixité funzionale e sociale dei centri storici con particolare attenzione alla valorizzazione delle tradizioni produttive artigianali
			Tutelano i manufatti storici e gli spazi aperti agricoli relittuali inglobati nei recenti processi di edificazione
			Salvaguardano i varchi inedificati lungo gli assi lineari infrastrutturali
5	Valorizzare il patrimonio identitario culturale-insediativo	Valorizzare i sistemi di relazioni tra costa e interno	Contrastano l'insorgenza di espansioni abitative in discontinuità con i tessuti urbani preesistenti, e favoriscono progetti di recupero paesaggistico dei margini urbani degradati
8	Progettare la fruizione lenta dei paesaggi		Promuovono la gestione integrata di funzioni e di servizi tra insediamenti costieri e interno
5.6	Perimetrare le città storiche (antiche e moderne) come "siti" della carta dei beni culturali e attivarne progetti di riqualificazione degli spazi pubblici		Promuovono forme di mobilità sostenibile tra i centri costieri e i centri interni, al fine di creare un sistema integrato di fruizione e valorizzazione del patrimonio storico-culturale, naturalistico, rurale, enogastronomico, in coerenza con le indicazioni dei Progetti territoriali per il paesaggio regionale del PPTR <i>Sistema infrastrutturale per la Mobilità dolce e Sistemi territoriali per la fruizione dei beni patrimoniali</i>
5.12	Valorizzare i paesaggi storici dell'interno sviluppandone e arricchendone le attività socio economiche peculiari e promuovendo relazioni di reciprocità e complementarietà con i paesaggi costieri		
5.13	rivitalizzare le città storiche dell'interno, articolandone l'ospitalità con lo sviluppo di un turismo ambientale, culturale (ecomuseale) ed enogastronomico sovrastagionale		
9.3	Salvaguardare la diversità e varietà dei paesaggi costieri storici della Puglia		Promuovono il recupero del patrimonio edilizio rurale esistente (come masserie e poderi e l'articolazione del complesso sistema dei Trulli)

## NORMATIVA D'USO

### STRUTTURA ANTROPICA E STORICO – CULTURALE – COMPONENTI DEI PAESAGGI URBANI

OBIETTIVI DI QUALITÀ' PAESAGGISTICA E TERRITORIALE		INDIRIZZI	DIRETTIVE
		<i>Gli Enti e i soggetti pubblici, nei piani e nei programmi di competenza, nonché i soggetti privati nei piani e nei progetti che comportino opere di rilevante trasformazione territoriale devono:</i>	<i>Gli Enti e i soggetti pubblici, nei piani e nei programmi di competenza, nonché i soggetti privati nei piani e nei progetti che comportino opere di rilevante trasformazione territoriale:</i>
			Valorizzano le medie e piccole città storiche dell'entroterra, e incoraggiano anche forme di ospitalità diffusa (albergo diffuso) come alternativa alla realizzazione di seconde case nella valle d'Itria e sulla costa
<b>6</b>	<b>Riqualificare i paesaggi degradati delle urbanizzazioni contemporanee</b>	Potenziare le relazioni paesaggistiche, ambientali, funzionali tra città e campagna riqualificando gli spazi aperti periurbani e interclusi (campagna del ristretto)	Specificano, anche cartograficamente, gli spazi aperti interclusi dai tessuti edilizi urbani e gli spazi aperti periurbani
6.3	definire i margini urbani e i confini dell'urbanizzazione, per migliorare la transizione tra il paesaggio urbano e quello della campagna aperta		
6.4	contenere i perimetri urbani da nuove espansioni edilizie e promuovere politiche per contrastare il consumo di suolo		
6.5	limitare gli interventi di edificazione al territorio già compromesso dalle urbanizzazioni promuovendone la riqualificazione, la ricostruzione, e il recupero		
6.6	individuare strategie articolate e differenziate per la riqualificazione delle urbanizzazioni periferiche dei diversi sistemi urbani tenendo conto dei differenti livelli di urbanizzazione, di sviluppo socioeconomico e di pressione insediativa, nonché delle criticità e delle morfotipologie urbane e territoriali individuate		
6.7	riqualificare gli spazi aperti periurbani e/o interclusi per elevare la qualità abitativa delle urbanizzazioni periferiche, per ristabilire un rapporto di scambio alimentare, ricreativo, igienico, fruitivo fra città e campagna a diversi livelli territoriali (greenbelt nei margini urbani, parchi di cintura, forestazione periurbana, ecc)		
6.8	potenziare la multifunzionalità delle aree agricole periurbane, migliorando le funzioni agricole di prossimità urbana con un progetto culturale ed economico innovativo		
6.8	potenziare la multifunzionalità delle aree agricole periurbane, migliorando le funzioni agricole di prossimità urbana con un progetto culturale ed economico innovativo		
<b>4</b>	<b>Riqualificare e valorizzare i paesaggi rurali storici</b>	Riqualificare e restaurare i paesaggi rurali, valorizzando il rapporto degli stessi con le aree agricole contermini	Potenziano il rapporto ambientale, alimentare, fruitivo, ricreativo, fra città e campagna ai diversi livelli, in coerenza con quanto indicato dal Progetto territoriale per il paesaggio regionale Patto città/campagna
<b>5</b>	<b>Valorizzare il patrimonio identitario culturale-insediativo</b>		
4.1	Evidenziare e valorizzare i caratteri dei paesaggi rurali storici; reinterpretare la complessità e la molteplicità dei paesaggi rurali di grande valore storico e identitario; ridefinire le potenzialità idrauliche, ecologiche, paesaggistiche, produttive e identitarie		
4.5	Promuovere regole di salvaguardia degli spazi rurali e delle attività agricole dall'urbanizzazione: bloccando il consumo urbano-industriale, commerciale del suolo agricolo, limitando le deruralizzazioni e le espansioni edilizie in aree rurali, limitandole alla valorizzazione delle attività di servizio all'agricoltura e all'agriturismo, promuovendo la conversione produttiva delle colture insostenibili (ad es. per eccesso di prelievo d'acqua)	Evitano la proliferazione di edificazioni che snaturano il rapporto tra edificato e spazio agricolo	

## NORMATIVA D'USO

### STRUTTURA ANTROPICA E STORICO – CULTURALE – COMPONENTI DEI PAESAGGI URBANI

OBIETTIVI DI QUALITÀ' PAESAGGISTICA E TERRITORIALE		INDIRIZZI	DIRETTIVE
		<i>Gli Enti e i soggetti pubblici, nei piani e nei programmi di competenza, nonché i soggetti privati nei piani e nei progetti che comportino opere di rilevante trasformazione territoriale devono:</i>	
6	Riqualificare i paesaggi degradati delle urbanizzazioni contemporanee	Promuovere e incentivare la riqualificazione ecologica, paesaggistica, urbana e architettonica degli insediamenti a specializzazione turistica e ricettiva	Individuano, anche cartograficamente, le urbanizzazioni paesaggisticamente improprie e abusive, attraverso la loro delocalizzazione anche tramite apposite modalità perequative o ne mitigano gli impatti
			Promuovono il miglioramento dell'efficienza ecologica dei tessuti edilizi a specializzazione turistica e dei complessi residenziali-turistico-ricettive
6	Riqualificare i paesaggi degradati delle urbanizzazioni contemporanee	Riqualificare le aree produttive dal punto di vista paesaggistico, ecologico, urbanistico edilizio ed energetico	Individuano, anche cartograficamente, le aree produttive da trasformare prioritariamente in APPEA (Aree Produttive Paesaggisticamente e Ecologicamente Attrezzate) secondo quanto delineato dalle <i>Linee guida sulla progettazione e gestione di aree produttive paesisticamente e ecologicamente attrezzate</i>
11	Definire standard di qualità territoriale e paesaggistica nell'insediamento, riqualificazione e riuso delle attività produttive e delle infrastrutture		Promuovono la riqualificazione delle aree produttive e commerciali di tipo lineare lungo le direttrici regionali, attraverso progetti volti a ridurre l'impatto visivo, migliorare la qualità paesaggistica ed architettonica, rompere la continuità lineare dell'edificato e valorizzare il rapporto con le aree agricole contermini



## NORMATIVA D'USO

### STRUTTURA ANTROPICA E STORICO – CULTURALE – COMPONENTI VISIVO PERCETTIVE

OBIETTIVI DI QUALITÀ' PAESAGGISTICA E TERRITORIALE		INDIRIZZI	DIRETTIVE
		<i>Gli Enti e i soggetti pubblici, nei piani e nei programmi di competenza, nonché i soggetti privati nei piani e nei progetti che comportino opere di rilevante trasformazione territoriale devono:</i>	<i>Gli Enti e i soggetti pubblici, nei piani e nei programmi di competenza, nonché i soggetti privati nei piani e nei progetti che comportino opere di rilevante trasformazione territoriale:</i>
3	Salvaguardare e Valorizzare i paesaggi e le figure territoriali di lunga durata.	Salvaguardare e valorizzare le componenti delle figure territoriali dell'ambito descritte nella sezione B.2 della scheda d'ambito '07_MURGIA DEI TRULLI' del PPTR, in coerenza con le relative Regole di riproducibilità (sezione B.2.3.1)	Impediscono le trasformazioni territoriali (nuovi insediamenti residenziali turistici e produttivi, nuove infrastrutture, impianti tecnologici e di produzione energetica) che alterino o compromettano le componenti e le relazioni funzionali, storiche, visive, culturali, simboliche ed ecologiche che caratterizzano la struttura delle figure territoriali  Individuano gli elementi detrattori che alterano o interferiscono con le componenti descritte nella sezione B.2 della scheda d'ambito '07_MURGIA DEI TRULLI' del PPTR, compromettendo l'integrità e la coerenza delle relazioni funzionali, storiche, visive, culturali, simboliche, ecologiche, e ne mitigano gli impatti
3	Salvaguardare e valorizzare i paesaggi e le figure territoriali di lunga durata	Salvaguardare e valorizzare lo skyline del costone murgiano orientale (caratterizzante l'identità regionale e d'ambito, evidente e riconoscibile dalla piana olivetata) e inoltre gli altri orizzonti persistenti dell'ambito, con particolare attenzione a quelli individuati dal PPTR (vedi sezione A.3.6 della scheda d'ambito '07_MURGIA DEI TRULLI' del PPTR)	Individuano cartograficamente ulteriori orizzonti persistenti che rappresentino riferimenti visivi significativi nell'attraversamento dei paesaggi dell'ambito al fine di garantirne la tutela  Impediscono le trasformazioni territoriali che alterino il profilo degli orizzonti persistenti o interferiscano con i quadri delle visuali panoramiche  Impediscono le trasformazioni territoriali (nuovi insediamenti residenziali, turistici e produttivi, nuove infrastrutture, impianti tecnologici e di produzione energetica) che compromettano o alterino il profilo e la struttura del costone caratterizzata secondo quanto descritto nella sezione B.2 della scheda d'ambito '07_MURGIA DEI TRULLI' del PPTR
3	Salvaguardare e valorizzare i paesaggi e le figure territoriali di lunga durata	Salvaguardare le visuali panoramiche di rilevante valore paesaggistico, caratterizzate da particolari valenze ambientali, naturalistiche e storico culturali, e da contesti rurali di particolare valore testimoniale	Individuano cartograficamente le visuali di rilevante valore paesaggistico che caratterizzano l'identità dell'ambito, al fine di garantirne la tutela e la valorizzazione  Impediscono le trasformazioni territoriali che interferiscano con i quadri delle visuali panoramiche o comunque compromettano le particolari valenze ambientali storico culturali che le caratterizzano
7	Valorizzare la struttura estetico-percettiva dei paesaggi della Puglia	Valorizzare i grandi scenari e le visuali panoramiche come risorsa per la promozione, anche economica, dell'ambito, per la fruizione culturale-paesaggistica e l'aggregazione sociale	Incentivano azioni di conoscenza e comunicazione, anche attraverso la produzione di specifiche rappresentazioni dei valori paesaggistici descritti nella sezione B.2. della scheda d'ambito '07_MURGIA DEI TRULLI' del PPTR
7.1	Evidenziare i grandi scenari caratterizzanti l'immagine della Puglia		
5	Valorizzare il patrimonio identitario culturale-insediativo	Salvaguardare, riqualificare e valorizzare i punti panoramici posti in corrispondenza dei nuclei insediativi principali, dei castelli e di qualsiasi altro bene architettonico e culturale posto in posizione orografica privilegiata, dal quale sia possibile cogliere visuali panoramiche di insieme dei paesaggi identificativi delle figure territoriali dell'ambito, nonché i punti panoramici posti in corrispondenza dei terrazzi naturali accessibili tramite la rete viaria o i percorsi e sentieri ciclo-pedonali. Con particolare riferimento alle componenti elencate nella sezione A.3.6 della scheda d'ambito '07_MURGIA DEI TRULLI' del PPTR	Verificano i punti panoramici potenziali indicati dal PPTR ed individuano cartograficamente gli altri siti naturali o antropico-culturali da cui è possibile cogliere visuali panoramiche di insieme delle "figure territoriali", così come descritte nella Sezione B della scheda d'ambito '07_MURGIA DEI TRULLI' del PPTR, al fine di promuovere la fruizione paesaggistica dell'ambito
5.2	Trattare i beni culturali (puntuali e areali) in quanto sistemi territoriali integrati nelle figure territoriali e paesistiche di appartenenza per la loro valorizzazione complessi-		Individuano i con visuali corrispondenti ai punti panoramici e le aree di visuale in essi ricadenti al fine di garantirne la tutela

## NORMATIVA D'USO

### STRUTTURA ANTROPICA E STORICO – CULTURALE – COMPONENTI VISIVO PERCETTIVE

OBIETTIVI DI QUALITÀ' PAESAGGISTICA E TERRITORIALE		INDIRIZZI	DIRETTIVE
		<i>Gli Enti e i soggetti pubblici, nei piani e nei programmi di competenza, nonché i soggetti privati nei piani e nei progetti che comportino opere di rilevante trasformazione territoriale devono:</i>	<i>Gli Enti e i soggetti pubblici, nei piani e nei programmi di competenza, nonché i soggetti privati nei piani e nei progetti che comportino opere di rilevante trasformazione territoriale:</i>
	va		Impediscono modifiche allo stato dei luoghi che interferiscano con i coni visuali formati dal punto di vista e dalle linee di sviluppo del panorama
7	<b>Valorizzare la struttura estetico-percettiva dei paesaggi della Puglia</b>		Riducono gli ostacoli che impediscano l'accesso al belvedere o ne compromettano il campo di percezione visiva e definiscono le misure necessarie a migliorarne l'accessibilità
7.2	Salvaguardare i luoghi (belvedere) e le visuali panoramiche (bacini visuali, fulcri visivi) dei paesaggi pugliesi		Individuano gli elementi detrattori che interferiscono con i coni visuali e stabiliscono le azioni più opportune per un ripristino del valore paesaggistico dei luoghi e per il miglioramento della percezione visiva dagli stessi
			Promuovono i punti panoramici come risorsa per la fruizione paesaggistica dell'ambito in quanto punti di accesso visuale preferenziali alle figure territoriali e alle bellezze panoramiche in coerenza con le indicazioni dei Progetti territoriali per il paesaggio regionale del PPTR <i>Sistema infrastrutturale per la Mobilità dolce e Sistemi territoriali per la fruizione dei beni patrimoniali</i>
5	<b>Valorizzare il patrimonio identitario culturale-insediativo</b>		Implementano l'elenco delle strade panoramiche indicate dal PPTR ( <i>Progetti territoriali per il paesaggio regionale del PPTR Sistema infrastrutturale per la Mobilità dolce</i> ) e individuano cartograficamente le altre strade da cui è possibile cogliere visuali di insieme delle figure territoriali dell'ambito
5.9	Riqualificare e recuperare il riuso delle infrastrutture storiche (strade, ferrovie, sentieri, tratturi)		Individuano fasce di rispetto a tutela della fruibilità visiva dei paesaggi attraversati e impediscono le trasformazioni territoriali lungo i margini stradali che compromettano le visuali panoramiche
7	<b>Valorizzare la struttura estetico-percettiva dei paesaggi della Puglia</b>	Salvaguardare, riqualificare e valorizzare i percorsi, le strade e le ferrovie dai quali è possibile percepire visuali significative dell'ambito. Con particolare riferimento alle componenti elencate nella sezione A.3.6 della scheda d'ambito '07_MURGIA DEI TRULLI' del PPTR	Definiscono i criteri per la realizzazione delle opere di corredo alle infrastrutture per la mobilità (aree di sosta attrezzate, segnaletica e cartellonistica, barriere acustiche) in funzione della limitazione degli impatti sui quadri paesaggistici
7.3	Individuare, salvaguardare e valorizzare le strade, le ferrovie e i percorsi panoramici e di interesse paesistico-ambientale		Indicano gli elementi detrattori che interferiscono con le visuali panoramiche e stabiliscono le azioni più opportune per un ripristino del valore paesaggistico della strada
			Valorizzano le strade panoramiche come risorsa per la fruizione paesaggistica dell'ambito in quanto canali di accesso visuale preferenziali alle figure territoriali e alle bellezze panoramiche, in coerenza con le indicazioni dei <i>Progetti territoriali per il paesaggio regionale del PPTR Sistema infrastrutturale per la Mobilità dolce</i>
5	<b>Valorizzare il patrimonio identitario culturale-insediativo</b>		
5.8	Recuperare la percettibilità e l'accessibilità monumentale alle città storiche; riqualificare le "porte" delle città, rendere percepibili paesaggisticamente i margini urbani (bersagli visivi: fondali, skilines, belvedere).	Salvaguardare, riqualificare e valorizzare gli assi storici di accesso alla città e le corrispondenti visuali verso le "porte" urbane	Individuano i viali storici di accesso alle città, al fine di garantirne la tutela e ripristinare dove possibile le condizioni originarie di continuità visiva verso il fronte urbano

## NORMATIVA D'USO

### STRUTTURA ANTROPICA E STORICO – CULTURALE – COMPONENTI VISIVO PERCETTIVE

OBIETTIVI DI QUALITÀ' PAESAGGISTICA E TERRITORIALE		INDIRIZZI	DIRETTIVE
		<i>Gli Enti e i soggetti pubblici, nei piani e nei programmi di competenza, nonché i soggetti privati nei piani e nei progetti che comportino opere di rilevante trasformazione territoriale devono:</i>	<i>Gli Enti e i soggetti pubblici, nei piani e nei programmi di competenza, nonché i soggetti privati nei piani e nei progetti che comportino opere di rilevante trasformazione territoriale:</i>
7	<b>Valorizzare la struttura estetico-percettiva dei paesaggi della Puglia</b>		Impediscono interventi lungo gli assi di accesso storici che compromettano, riducendola o alterandola, la relazione visuale prospettica del fronte urbano; evitando la formazione di barriere e gli effetti di discontinuità
7.4	Riqualificare e valorizzare i viali di accesso alle città		Impediscono interventi che alterino lo skyline urbano o che interferiscano con le relazioni visuali tra asse di ingresso e fulcri visivi urbani
11	<b>Definire standard di qualità territoriale e paesaggistica nell'insediamento, riqualificazione e riuso delle attività produttive e delle infrastrutture</b>		Attuano misure di riqualificazione dei margini lungo i viali storici di accesso alle città attraverso la regolamentazione unitaria dei manufatti che definiscono i fronti stradali e dell'arredo urbano
B 11.4	L'asse storico di accesso alla città - Salvaguardare e riqualificare l'integrità e riconoscibilità degli ingressi e dei fronti urbani		Prevedono misure di tutela degli elementi presenti lungo i viali storici di accesso che rappresentano quinte visive di pregio (filari alberati)

## SISTEMA DELLE TUTELE

### STRUTTURA IDRO GEOMORFOLOGICA

#### COMPONENTI IDROLOGICHE

Nell'area sono presenti, quali componenti idrologiche, i seguenti beni paesaggistici, individuati dal PPTR:

- **Fiumi, torrenti e corsi d'acqua iscritti negli elenchi delle acque pubbliche** (art 142, comma 1, lett. c, del Codice)

e i seguenti "ulteriori contesti" (art. 143, comma 1, lett. e, del Codice):

- **Vincolo idrogeologico**

INDIRIZZI		DIRETTIVE	
1	<b>Gli interventi che interessano le componenti idrologiche devono:</b>	1	<b>Gli enti e i soggetti pubblici, nei piani urbanistici, territoriali e di settore di competenza:</b>
	a. coniugare il miglioramento della qualità chimico-fisica e biologica delle risorse idriche, l'equilibrio idraulico e il pareggio del bilancio idrologico regionale con il miglioramento della qualità ecologica e paesaggistica dei paesaggi dell'acqua;		a. ai fini del perseguimento in particolare dell'indirizzo di cui al punto 1a degli indirizzi, realizzano strategie integrate e intersettoriali secondo i dettami della Direttiva europea 2000/60.
	b. salvaguardare i caratteri identitari e le unicità dei paesaggi dell'acqua locali al fine di contrastare la tendenza alla loro cancellazione, omologazione e banalizzazione;		b. individuano le componenti idrogeologiche che sono parte integrante di un sistema di corridoi ecologici connessi alla rete ecologica regionale;
	c. limitare e ridurre le trasformazioni e l'artificializzazione della fascia costiera, delle sponde dei laghi e del reticolo idrografico, oltre che a migliorare le condizioni idrauliche nel rispetto del naturale deflusso delle acque e assicurando il deflusso minimo vitale dei corsi d'acqua;		c. ove siano state individuate aree compromesse o degradate ai sensi dell'art. 143, co. 4, lett. b) del Codice, propongono interventi volti al recupero ed alla riqualificazione nel rispetto delle relative prescrizioni e promuovendo l'utilizzo di metodi e tecniche orientati alla tutela del paesaggio e alla sostenibilità ambientale. Contestualmente individuano nei loro piani aree, esterne alle zone sottoposte a tutela, dove delocalizzare, arretrare, accorpate o densificare i volumi ricadenti in dette zone in quanto incompatibili con le caratteristiche paesaggistiche delle stesse e i relativi obiettivi di tutela paesaggistica, definendo opportune misure incentivanti.
	d. conservare e incrementare gli elementi di naturalità, delle componenti idrologiche riducendo i processi di frammentazione degli habitat e degli ecosistemi costieri e fluviali, promuovendo l'inclusione degli stessi in un sistema di corridoi di connessione ecologica.		
	e. garantire l'accessibilità e la fruibilità delle componenti idrologiche (costa, laghi, elementi del reticolo idrografico) anche attraverso interventi di promozione della mobilità dolce (ciclo-pedonale etc.).		
2	<b>I caratteri storico-identitari delle componenti idrologiche come le aree costiere di maggior pregio naturalistico, i paesaggi rurali costieri storici, i paesaggi fluviali del carsismo, devono essere salvaguardati e valorizzati.</b>		
3	<b>La pressione insediativa sugli ecosistemi costieri e fluviali deve essere ridotta attraverso progetti di sottrazione dei detrattori di qualità paesaggistica, interventi di bonifica ambientale e riqualificazione/rinaturalizzazione dei paesaggi degradati.</b>		
4	<b>Nelle aree sottoposte a vincolo idrogeologico, fatte salve le specifiche disposizioni previste dalle norme di settore, tutti gli interventi di trasformazione, compresi quelli finalizzati ad incrementare la sicurezza idrogeologica e quelli non soggetti ad autorizzazione paesaggistica ai sensi del Codice, devono essere realizzati nel rispetto dell'assetto paesaggistico, non compromettendo gli elementi storico-culturali e di naturalità esistenti, garantendo la permeabilità dei suoli.</b>		

## SISTEMA DELLE TUTELE

### STRUTTURA IDRO GEOMORFOLOGICA

#### COMPONENTI IDROLOGICHE:

#### PRESCRIZIONI PER “FIUMI, TORRENTI E CORSI D’ACQUA ISCRITTI NEGLI ELENCHI DELLE ACQUE PUBBLICHE”

**Fiumi, torrenti e corsi d’acqua iscritti negli elenchi delle acque pubbliche:** consistono nei fiumi e torrenti, nonché negli altri corsi d’acqua iscritti negli elenchi delle acque pubbliche approvati ai sensi del R.D. 11 dicembre 1933, n. 1775 e nelle relative sponde o piedi degli argini, ove riconoscibili, per una fascia di 150 metri da ciascun lato, come riportati nella Tav. 0126/a allegata. Ove le sponde o argini non siano riconoscibili si è definita la fascia di 150 metri a partire dalla linea di compluvio identificata nel reticolo idrografico della carta Geomorfoidrologica regionale, come riportati nella Tav. 0126/a allegata

<p>Nei territori interessati dalla presenza di fiumi, torrenti e corsi d’acqua iscritti negli elenchi delle acque pubbliche, <b>non sono ammissibili</b> piani, progetti e interventi che comportano:</p>	<p>Nel rispetto degli obiettivi di qualità e delle normative d’uso di cui alla sezione precedente della presente scheda, nonché degli atti di governo del territorio vigenti ove più restrittivi, <b>sono ammissibili</b>, piani, progetti e interventi diversi da quelli di cui al punto 1, nonché i seguenti:</p>
<p>a1) la realizzazione di qualsiasi nuova opera edilizia, ad eccezione di quelle strettamente legate alla tutela del corso d’acqua e alla sua funzionalità ecologica;</p>	<p>b1) ristrutturazione di manufatti edilizi ed attrezzature legittimamente esistenti e privi di valore identitario e paesaggistico, destinati ad attività connesse con la presenza del corso d’acqua (pesca, nautica, tempo libero, orticoltura, ecc) e comunque senza alcun aumento di volumetria;</p>
<p>a2) escavazioni ed estrazioni di materiali litoidi negli invasi e negli alvei di piena;</p>	<p>b2) trasformazione di manufatti legittimamente esistenti per una volumetria aggiuntiva non superiore al 20%, purché detti piani e/o progetti e interventi:</p>
<p>a3) nuove attività estrattive e ampliamenti;</p>	<ul style="list-style-type: none"> <li>• siano finalizzati all'adeguamento strutturale o funzionale degli immobili, all'efficientamento energetico e alla sostenibilità ecologica;</li> <li>• comportino la riqualificazione paesaggistica dei luoghi;</li> <li>• non interrompano la continuità del corso d’acqua e assicurino nel contempo l’incremento della superficie permeabile e la rimozione degli elementi artificiali che compromettono visibilità, fruibilità e accessibilità del corso d’acqua;</li> <li>• garantiscano il mantenimento, il recupero o il ripristino di tipologie, materiali, colori coerenti con i caratteri paesaggistici del luogo, evitando l’inserimento di elementi dissonanti e privilegiando l’uso di tecnologie eco-compatibili;</li> <li>• promuovano attività che consentono la produzione di forme e valori paesaggistici di contesto (agricoltura, allevamento, ecc.) e fruizione pubblica (accessibilità ecc.) del bene paesaggio;</li> <li>• incentivino la fruizione pubblica del bene attraverso la riqualificazione ed il ripristino di percorsi pedonali abbandonati e/o la realizzazione di nuovi percorsi pedonali, garantendo comunque la permeabilità degli stessi;</li> <li>• non compromettano i con visivi da e verso il territorio circostante;</li> </ul>
<p>a4) realizzazione di recinzioni che riducano l’accessibilità del corso d’acqua e la possibilità di spostamento della fauna, nonché trasformazioni del suolo che comportino l’aumento della superficie impermeabile;</p>	<p>b3) sistemazioni idrauliche e opere di difesa inserite in un organico progetto esteso all’intera unità idrografica che utilizzino materiali e tecnologie della ingegneria naturalistica, che siano volti alla riqualificazione degli assetti ecologici e paesaggistici dei luoghi;</p>
<p>a5) rimozione della vegetazione arborea od arbustiva con esclusione degli interventi colturali atti ad assicurare la conservazione e integrazione dei complessi vegetazionali naturali esistenti e delle cure previste dalle prescrizioni di polizia forestale;</p>	<p>b4) realizzazione di opere infrastrutturali a rete interrate pubbliche e/o di interesse pubblico, a condizione che siano di dimostrata assoluta necessità e non siano localizzabili altrove;</p>
<p>a6) trasformazione profonda dei suoli, il dissodamento o il movimento di terre, e qualsiasi intervento che turbi gli equilibri idrogeologici o alteri il profilo del terreno;</p>	
<p>a7) sversamento dei reflui non trattati a norma di legge, la realizzazione e l’ampliamento di impianti per la depurazione delle acque reflue, per lo smaltimento e il recupero dei rifiuti, fatta eccezione per quanto previsto al punto 2;</p>	
<p>a8) realizzazione e ampliamento di impianti per la produzione di energia, fatta eccezione per gli interventi indicati nella parte seconda dell’elaborato del PPTR 4.4.1 - Linee guida sulla progettazione e localizzazione di impianti di energia rinnovabile;</p>	
<p>a9) realizzazione di nuovi tracciati viari o l’adeguamento di tracciati esistenti, con l’esclusione dei soli interventi di manutenzione della viabilità che non comportino opere di impermeabilizzazione;</p>	
<p>a10) realizzazione di gasdotti, elettrodotti, linee telefoniche o elettriche e delle relative opere accessorie fuori terra (cabine di trasformazione, di pressurizzazione, di conversione, di sezionamento, di manovra ecc.); è fatta eccezione, nelle sole aree prive di qualsiasi viabilità, per le opere elettriche in media e bassa</p>	

## SISTEMA DELLE TUTELE

### STRUTTURA IDRO GEOMORFOLOGICA

#### COMPONENTI IDROLOGICHE:

#### PRESCRIZIONI PER “FIUMI, TORRENTI E CORSI D’ACQUA ISCRITTI NEGLI ELENCHI DELLE ACQUE PUBBLICHE”

<p>tensione necessarie agli allacciamenti delle forniture di energia elettrica; sono invece ammissibili tutti gli impianti a rete se interrati sotto strada esistente ovvero in attraversamento trasversale utilizzando tecniche non invasive che interessino il percorso più breve possibile</p>	<p>b5) realizzazione di sistemi di affinamento delle acque reflue attraverso tecniche di lagunaggio e fitodepurazione anche ai fini del loro riciclo o del recapito nei corsi d’acqua episodici;</p>
	<p>b6) la realizzazione di strutture facilmente rimovibili di piccole dimensioni per attività connesse al tempo libero, realizzate in materiali ecocompatibili, che non compromettano i caratteri dei luoghi, non comportino la frammentazione dei corridoi di connessione ecologica e l’aumento di superficie impermeabile, prevedendo idonee opere di mitigazione degli impatti;</p>
	<p>b7) realizzazione di opere migliorative incluse le sostituzioni o riparazioni di componenti strutturali, impianti o parti di essi ricadenti in un insediamento già esistente</p>
	<p>Pur nel rispetto delle presenti norme, <b>sono auspicabili</b> piani, progetti e interventi:</p> <p><b>3</b></p> <p>c1) per la realizzazione di percorsi per la “mobilità dolce” su viabilità esistente, senza opere di impermeabilizzazione dei suoli e correttamente inserite nel paesaggio;</p> <p>c2) per la rimozione di tutti gli elementi artificiali estranei all’alveo, che ostacolano il naturale decorso della acque;</p> <p>c3) per la ricostituzione della continuità ecologica del corso d’acqua attraverso opere di rinaturalizzazione dei tratti artificializzati;</p> <p>c4) per la ristrutturazione edilizia di manufatti legittimamente esistenti, che preveda la rimozione di parti in contrasto con le qualità paesaggistiche dei luoghi e sia finalizzata al loro migliore inserimento nel contesto paesaggistico.</p>

## SISTEMA DELLE TUTELE

### STRUTTURA IDRO GEOMORFOLOGICA

#### COMPONENTI GEOMORFOLOGICHE

Per le componenti geomorfologiche, nell'area sono presenti i seguenti "ulteriori contesti individuati dal PPTR (art. 143, comma 1, lett. e, del Codice):

- **Versanti**
- **Doline**
- **Grotte**

#### INDIRIZZI

#### DIRETTIVE

INDIRIZZI		DIRETTIVE	
1	<b>Gli interventi che interessano le componenti geomorfologiche devono:</b>	1	<b>Gli enti e i soggetti pubblici, nei piani urbanistici, territoriali e di settore di competenza:</b>
	<p>a. valorizzarne le qualità paesaggistiche assicurando la salvaguardia del territorio sotto il profilo idrogeologico e sismico;</p> <p>b. prevenirne pericolosità e rischi nel rispetto delle caratteristiche paesaggistiche dei luoghi.</p>		<p>a. promuovono azioni di salvaguardia e tutela delle superfici boscate regionali come aree per la difesa dai dissesti geomorfologici e per la ricarica della falda idrica sotterranea;</p> <p>b. dettagliano le aree compromesse ricadenti nelle zone sottoposte a tutela e stabiliscono la disciplina di ripristino ecologico dei sedimenti e di riqualificazione urbanistica, nel rispetto delle relative prescrizioni. Contestualmente individuano aree, esterne alle zone sottoposte a tutela, dove delocalizzare i volumi ricadenti in dette zone in quanto incompatibili con le caratteristiche paesaggistiche delle stesse e i relativi obiettivi di tutela paesaggistica, definendo opportune misure incentivanti.</p>
2	<b>L'insieme dei solchi erosivi di natura carsica deve essere oggetto di interventi di riqualificazione ecologico-naturalistica e di ricostruzione delle relazioni tra insediamenti e valori di contesto (massette, torri, viabilità, siti archeologici etc.) che ne consentano la ricostruzione delle complesse relazioni ecologiche e paesistiche, garantendo l'accessibilità e la fruibilità esclusivamente attraverso mobilità dolce (ciclo-pedonale etc.) con limitato impatto paesaggistico e ambientale.</b>	2	<b>Gli enti locali, in sede di adeguamento o formazione dei piani urbanistici di competenza, propongono l'individuazione di:</b>
			<p>a. ulteriori doline meritevoli di tutela e valorizzazione dal punto di vista paesaggistico cui si applica la disciplina prevista dalle presenti norme per i "Geositi", gli "Inghiottitoi", e i "Cordonati dunari";</p>
		3	<b>Le cavità, comunque denominate individuate nel "Catasto delle grotte e delle cavità artificiali" di cui all'art. 4 della L.r. 4 dicembre 2009, n. 33 "Tutela e valorizzazione del patrimonio geologico e speleologico", nella fase di adeguamento dei piani locali territoriali, urbanistici e di settore, sono sottoposte, oltre che alle norme di tutela di cui all'art. 6 della stessa legge e alle eventuali norme dei Piani di Assetto Idrogeologico, anche alle misure di salvaguardia e utilizzazione previste dalle presenti norme per le "Grotte".</b>

## SISTEMA DELLE TUTELE

### STRUTTURA IDRO GEOMORFOLOGICA

#### COMPONENTI GEOMORFOLOGICHE:

#### PRESCRIZIONI PER I “VERSANTI”

**Versanti:** consistono in parti di territorio a forte acclività, aventi pendenza superiore al 20%, come individuate nella Tav. 0126/a allegata.

1	Nei territori interessati dalla presenza di versanti, <b>non sono ammissibili</b> , fatta eccezione per quelli di cui al punto 2, tutti i piani, progetti e interventi che comportano:	2	Tutti i piani, progetti e interventi <b>ammissibili</b> perché non indicati al punto 1, compresi quelli finalizzati ad incrementare la sicurezza idrogeologica, devono essere realizzati nel rispetto dell’assetto paesaggistico, non compromettendo gli elementi storico-culturali e di naturalità esistenti, garantendo elevati livelli di piantumazione e di permeabilità dei suoli, assicurando la salvaguardia delle visuali e dell’accessibilità pubblica ai luoghi dai quali è possibile godere di tali visuali, e prevedendo per la divisione dei fondi:
	<ul style="list-style-type: none"> <li>- muretti a secco realizzati con materiali locali e nel rispetto dei caratteri costruttivi e delle qualità paesaggistiche dei luoghi;</li> <li>- siepi vegetali realizzate con specie arbustive e arboree autoctone, ed eventualmente anche recinzioni a rete coperte da vegetazione arbustiva e rampicante autoctona;</li> <li>- e comunque con un congruo numero di varchi per permettere il passaggio della fauna selvatica;</li> </ul>		
	a1) alterazioni degli equilibri idrogeologici o dell’assetto morfologico generale del versante;	3	Pur nel rispetto delle presenti norme, <b>sono auspicabili</b> piani, progetti e interventi:
	a2) ogni trasformazione di aree boschive ad altri usi, con esclusione degli interventi colturali eseguiti secondo criteri di silvicoltura naturalistica atti ad assicurare la conservazione e integrazione dei complessi vegetazionali naturali esistenti e delle cure previste dalle prescrizioni di polizia forestale;		c1) di manutenzione e ripristino dei muretti a secco esistenti limitati alle parti in cattivo stato di conservazione, senza smantellamento totale del manufatto;
	a3) nuove attività estrattive e ampliamenti;		
a4) realizzazione di nuclei insediativi che compromettano le caratteristiche morfologiche e la qualità paesaggistica dei luoghi;			
a5) realizzazione e ampliamento di impianti per la produzione di energia, fatta eccezione per gli interventi indicati nella parte seconda dell’elaborato del PPTR 4.4.1 - Linee guida sulla progettazione e localizzazione di impianti di energia rinnovabile.	c2) per la realizzazione di percorsi per la “mobilità dolce” su viabilità esistente, senza opere di impermeabilizzazione dei suoli e correttamente inserite nel paesaggio.		



## SISTEMA DELLE TUTELE

### STRUTTURA IDRO GEOMORFOLOGICA

#### COMPONENTI GEOMORFOLOGICHE:

#### PRESCRIZIONI PER LE “GROTTE”

**Grotte:** Consistono in cavità sotterranee di natura carsica generate dalla corrosione di rocce solubili, anche per l'azione delle acque sotterranee, alla quale si aggiunge, subordinatamente, anche il fenomeno dell'erosione meccanica, come individuate nella Tav. 0126/a con relativa fascia di salvaguardia pari a 100 m o come diversamente cartografata. L'esatta localizzazione delle cavità sotterranee è comunque da verificare nella loro reale consistenza ed estensione in sede pianificatoria o progettuale.

<p>Nei territori interessati dalla presenza di Grotte, <b>non sono ammissibili</b>, fatta eccezione per quelli di cui al punto 2, tutti i piani, progetti e interventi che comportano:</p>	<p>Nel rispetto degli obiettivi di qualità e delle normative d'uso di cui alla sezione precedente della presente scheda, nonché degli atti di governo del territorio vigenti ove più restrittivi, sono ammissibili, piani, progetti e interventi diversi da quelli di cui al punto 1, nonché i seguenti:</p>
<p>a1) la modificazione dello stato dei luoghi che non siano finalizzate al mantenimento dell'assetto geomorfologico, paesaggistico e dell'equilibrio eco-sistemico;</p>	<p>b1) interventi di ristrutturazione di edifici esistenti privi di valore identitario e paesaggistico, purché essi garantiscano:</p> <ul style="list-style-type: none"> <li>• il corretto inserimento paesaggistico, senza aumento di volumetria e di superficie coperta;</li> <li>• l'aumento di superficie permeabile;</li> <li>• il mantenimento, il recupero o il ripristino di tipologie, materiali, colori coerenti con i caratteri paesaggistici, evitando l'inserimento di elementi dissonanti e privilegiando l'uso di tecnologie eco-compatibili;</li> </ul>
<p>a2) interventi di nuova edificazione;</p>	<p>b2) realizzazione di infrastrutture al servizio degli insediamenti esistenti, purché utilizzino materiale eco-compatibili e la posizione e la disposizione planimetrica non contrasti con la morfologia dei luoghi;</p>
<p>a3) demolizione e ricostruzione di edifici esistenti e di infrastrutture stabili, salvo il trasferimento di quelli privi di valore identitario e paesaggistico al di fuori della fascia tutelata, anche prevedendo specifiche incentivazioni consentite da norme comunitarie, nazionali, regionali o atti di governo del territorio;</p>	<p>b3) realizzazione di opere infrastrutturali a rete, pubbliche e/o di pubblica utilità, interrato e senza opere connesse fuori terra, a condizione che siano comunque compatibili con gli obiettivi di qualità, siano di dimostrata assoluta necessità e non siano localizzabili altrove.</p>
<p>a4) sversamento dei reflui, la realizzazione e l'ampliamento di impianti per la depurazione delle acque reflue, per lo smaltimento e il recupero dei rifiuti;</p>	
<p>a5) realizzazione e ampliamento di impianti per la produzione di energia, fatta eccezione per gli interventi indicati nella parte seconda dell'elaborato del PPTR 4.4.1 - Linee guida sulla progettazione e localizzazione di impianti di energia rinnovabile;</p>	
<p>a6) la trasformazione profonda dei suoli, il dissodamento o il movimento di terre, o qualsiasi intervento che turbi gli equilibri idrogeologici o alteri il profilo del terreno;</p>	
<p>a7) nuove attività estrattive e ampliamenti;</p>	
<p>a8) realizzazione di gasdotti, elettrodotti, linee telefoniche o elettriche e delle relative opere accessorie fuori terra (cabine di trasformazione, di pressurizzazione, di conversione, di sezionamento, di manovra ecc.); è fatta eccezione, nelle sole aree prive di qualsiasi viabilità, per le opere elettriche in media e bassa tensione necessarie agli allacciamenti delle forniture di energia elettrica; sono invece ammissibili tutti gli impianti a rete se interrati sotto strada esistente ovvero in attraversamento trasversale utilizzando tecniche non invasive che interessino il percorso più breve possibile.</p>	

## SISTEMA DELLE TUTELE

### STRUTTURA ECOSISTEMICA E AMBIENTALE

#### COMPONENTI BOTANICO - VEGETAZIONALI

Nell'area sono presenti, quali componenti botanico - vegetazionali, i seguenti beni paesaggistici, individuati dal PPTR:

- **I territori coperti da foreste e da boschi, ancorché percorsi o danneggiati dal fuoco e quelli sottoposti a vincolo di rimboschimento...** (art. 142, c. 1 lett. g del Codice)

e i seguenti "ulteriori contesti" (art. 143, comma 1, lett. e, del Codice):

- **Area di rispetto dei boschi**

INDIRIZZI		DIRETTIVE	
1	<b>Gli interventi che interessano le componenti botanico-vegetazionali devono:</b>	1	<b>Gli enti e i soggetti pubblici, nei piani di settore di competenza:</b>
	a. limitare e ridurre gli interventi di trasformazione e artificializzazione delle aree a boschi e macchie, dei prati e pascoli naturali, delle formazioni arbustive in evoluzione naturale e delle zone umide;		a. perseguono politiche di manutenzione, valorizzazione, riqualificazione del paesaggio naturale e culturale tradizionale al fine della conservazione della biodiversità; di protezione idrogeologica e delle condizioni bioclimatiche; di promozione di un turismo sostenibile basato sull'ospitalità rurale diffusa e sulla valorizzazione dei caratteri identitari dei luoghi.
	b. recuperare e ripristinare le componenti del patrimonio botanico, flora vegetazionale esistente;		
	c. recuperare e riutilizzare il patrimonio storico esistente anche nel caso di interventi a supporto delle attività agro-silvo-pastorali;		<b>Gli enti e i soggetti pubblici, nei piani urbanistici, territoriali e di settore di competenza:</b>
	d. prevedere l'uso di tecnologie eco-compatibili e tipologie, materiali, colori coerenti con i caratteri paesaggistici del luogo e conseguire un corretto inserimento paesaggistico;		a. includono le componenti ecosistemiche in un sistema di aree a valenza naturale connesso alla Rete Ecologica regionale e ne stabiliscono le regole di valorizzazione e conservazione;
	e. concorrere a costruire habitat coerenti con la tradizione dei paesaggi mediterranei ricorrendo a tecnologie della pietra e del legno e, in generale, a materiali ecocompatibili, rispondenti all'esigenza di salvaguardia ecologica e promozione di biodiversità.		b. individuano le aree compromesse e degradate all'interno delle quali attivare processi di rinaturalizzazione e di riqualificazione ambientale e paesaggistica;
2	<b>Nelle zone a bosco è necessario favorire:</b>	2	c. disciplinano i caratteri tipologici delle edificazioni a servizio delle attività agricole, ove consentite, nonché le regole per un corretto inserimento paesaggistico delle opere;
	a. il ripristino del potenziale vegetazionale esistente proteggendo l'evoluzione naturale delle nuove formazioni spontanee;		d. In sede di formazione o adeguamento ridefiniscono alle opportune scale di dettaglio l'area di rispetto dei boschi;
	b. la manutenzione e il ripristino di piccole raccolte d'acqua e pozze stagionali;		e. Individuano le specie arboree endemiche a rischio di sopravvivenza ed incentivano progetti di riproduzione e specifici piani di protezione per la loro salvaguardia.
	c. la manutenzione, senza demolizione totale, dei muretti a secco esistenti e la realizzazione di nuovi attraverso tecniche costruttive tradizionali ed in pietra calcarea;		
	d. la protezione degli equilibri idrogeologici di vasti territori dalle azioni di dilavamento, erosione e desertificazione dei suoli attraverso la rinaturalizzazione delle aree percorse dagli incendi.		

## SISTEMA DELLE TUTELE

### STRUTTURA ECOSISTEMICA E AMBIENTALE

#### COMPONENTI BOTANICO – VEGETAZIONALI:

#### PRESCRIZIONI PER “BOSCHI”

**Boschi:** consistono nei territori coperti da foreste, da boschi e da macchie, ancorché percorsi o danneggiati dal fuoco, e in quelli sottoposti a vincolo di rimboschimento, come definiti dall'articolo 2, commi 2 e 6, del D.lgs. 18 maggio 2001, n. 227, e riportati nella Tav. 0126/b allegata.

<p>1</p> <p>Nei territori interessati dalla presenza di boschi, <b>non sono ammissibili</b> tutti i piani, progetti e interventi che comportano</p>	<p>2</p> <p>Nel rispetto degli obiettivi di qualità e delle normative d'uso di cui alla sezione precedente della presente scheda, nonché degli atti di governo del territorio vigenti ove più restrittivi, sono ammissibili, piani, progetti e interventi diversi da quelli di cui al punto 1, nonché i seguenti:</p>
<p>a1) trasformazione e la rimozione della vegetazione arborea od arbustiva. Sono fatti salvi gli interventi finalizzati alla gestione forestale, quelli volti al ripristino/recupero di situazioni degradate, le normali pratiche silvo-colturali che devono perseguire finalità naturalistiche quali: evitare il taglio a raso nei boschi se non disciplinato dalle prescrizioni di polizia forestale, favorire le specie spontanee, promuovere la conversione ad alto fusto; devono inoltre essere coerenti con il mantenimento/ripristino della sosta e della presenza di specie faunistiche autoctone;</p>	<p>b1) interventi di ristrutturazione degli edifici esistenti, con esclusione di interventi che prevedano la demolizione e ricostruzione, purché essi garantiscano:</p> <ul style="list-style-type: none"> <li>• il corretto inserimento paesaggistico, senza aumento di volumetria e di superficie coperta;</li> <li>• l'aumento di superficie permeabile;</li> <li>• il mantenimento, il recupero o il ripristino di tipologie, materiali, colori coerenti con i caratteri paesaggistici del luogo, evitando l'inserimento di elementi dissonanti e privilegiando l'uso di tecnologie eco-compatibili;</li> </ul>
<p>a2) allevamento zootecnico di tipo intensivo;</p>	<p>b2) miglioramento strutturale della viabilità esistente con realizzazione di strati superficiali di materiale inerte lapideo e in terra costipata, includendo, ove possibile, adeguati cunicoli di attraversamento per la fauna;</p>
<p>a3) nuova edificazione, fatti salvi gli interventi indicati al punto 2;</p>	
<p>a4) demolizione e ricostruzione di edifici esistenti e di infrastrutture stabili, salvo il trasferimento di quelli privi di valore identitario e paesaggistico al di fuori della fascia tutelata, anche prevedendo specifiche incentivazioni consentite da norme comunitarie, nazionali, regionali o atti di governo del territorio;</p>	<p>b3) realizzazione di aree di sosta e pic-nic nelle radure, senza interventi di impermeabilizzazione dei suoli ed evitando l'inserimento di elementi dissonanti;</p>
<p>a5) apertura di nuove infrastrutture per la mobilità, ad eccezione di quelle finalizzate alla gestione e protezione dei complessi boscati;</p>	
<p>a6) impermeabilizzazione di strade rurali;</p>	<p>b4) divisione dei fondi mediante:</p> <ul style="list-style-type: none"> <li>- muretti a secco realizzati con materiali locali e nel rispetto dei caratteri costruttivi e delle qualità paesaggistiche dei luoghi;</li> <li>- siepi vegetali realizzate con specie arbustive e arboree autoctone, ed eventualmente anche recinzioni a rete coperte da vegetazione arbustiva e rampicante autoctona;</li> <li>- e comunque con la previsione di un congruo numero di varchi per permettere il passaggio della fauna selvatica;</li> </ul>
<p>a7) realizzazione e l'ampliamento di impianti per la depurazione delle acque reflue, per lo smaltimento e il recupero dei rifiuti;</p>	

## SISTEMA DELLE TUTELE

### STRUTTURA ECOSISTEMICA E AMBIENTALE

#### COMPONENTI BOTANICO – VEGETAZIONALI:

#### PRESCRIZIONI PER “BOSCHI”

<p>a8) realizzazione e ampliamento di impianti per la produzione di energia, fatta eccezione per gli interventi indicati nella parte seconda dell'elaborato del PPTR 4.4.1 - Linee guida sulla progettazione e localizzazione di impianti di energia rinnovabile;</p>	<p>b5) ristrutturazione di manufatti edilizi ed attrezzature legittimamente esistenti destinati ad attività strettamente connesse con l'attività silvo-agro-pastorale, purché effettuati nel rispetto di tipologie, materiali, colori coerenti con i caratteri paesaggistici locali del luogo, evitando l'inserimento di elementi dissonanti e privilegiando l'uso di tecnologie eco-compatibili;</p>
<p>a9) realizzazione di gasdotti, elettrodotti, linee telefoniche o elettriche e delle relative opere accessorie fuori terra (cabine di trasformazione, di pressurizzazione, di conversione, di sezionamento, di manovra ecc.); è fatta eccezione, nelle sole aree prive di qualsiasi viabilità, per le opere elettriche in media e bassa tensione necessarie agli allacciamenti delle forniture di energia elettrica; sono invece ammissibili tutti gli impianti a rete se interrati sotto strada esistente ovvero in attraversamento trasversale utilizzando tecniche non invasive che interessino il percorso più breve possibile;</p>	
<p>a10) nuove attività estrattive e ampliamenti;</p>	
<p>a11) eliminazione o la trasformazione degli elementi antropici e seminaturali con alta valenza ecologica e paesaggistica;</p>	
<p>a12) realizzazione di vasche, piscine e cisterne a cielo aperto.</p>	
	<p>Pur nel rispetto delle presenti norme, sono <b>auspicabili</b> piani, progetti e interventi:</p>
	<p>c1) di demolizione senza ricostruzione, o a condizione che la ricostruzione avvenga al di fuori della fascia tutelata, di edifici esistenti e/o parti di essi dissonanti e in contrasto con le peculiarità paesaggistiche dei luoghi;</p>
	<p>c2) di manutenzione e ripristino dei muretti a secco esistenti limitati alle parti in cattivo stato di conservazione, senza smantellamento totale del manufatto;</p>
	<p>c3) di realizzazione di percorsi per la “mobilità dolce” su viabilità esistente, senza opere di impermeabilizzazione dei suoli e correttamente inserite nel paesaggio;</p>
	<p>c4) per lavori di forestazione impiegando solo specie arboree e arbustive autoctone secondo i principi della silvicoltura naturalistica;</p>
	<p>c5) di ristrutturazione dei manufatti all'interno di complessi campeggistici esistenti solo se finalizzati all'adeguamento funzionale degli stessi e alla loro messa in sicurezza, nell'ambito della sagoma esistente, garantendo il carattere temporaneo dei manufatti e la salvaguardia della vegetazione arborea esistente;</p>
<p>c6) per la realizzazione di interventi di sistemazione idrogeologica e rinaturalizzazione dei terreni con il ricorso esclusivo a metodi e tecniche di ingegneria naturalistica.</p>	

## SISTEMA DELLE TUTELE

### STRUTTURA ECOSISTEMICA E AMBIENTALE

#### COMPONENTI BOTANICO – VEGETAZIONALI:

#### PRESCRIZIONI PER “L’AREA DI RISPETTO DEI BOSCHI”

**Area di rispetto dei boschi:** Come riportato nella Tav. 0126/b allegata, consiste in una fascia di salvaguardia della profondità come di seguito determinata, o come diversamente cartografata:

- a) 20 metri dal perimetro esterno delle aree boscate che hanno un’estensione inferiore a 1 ettaro e delle aree oggetto di interventi di forestazione di qualsiasi dimensione, successivi alla data di approvazione del PPTR, promossi da politiche comunitarie per lo sviluppo rurale o da altre forme di finanziamento pubblico o privato;  
b) 50 metri dal perimetro esterno delle aree boscate che hanno un’estensione compresa tra 1 ettaro e 3 ettari;  
c) 100 metri dal perimetro esterno delle aree boscate che hanno un’estensione superiore a 3 ettari.

1	Nei territori interessati dalla presenza di aree di rispetto dei boschi, <b>non sono ammissibili, fatta eccezione per quelli di cui al punto 2</b> piani, progetti e interventi che comportano:	2	Nel rispetto degli obiettivi di qualità e delle normative d’uso di cui alla sezione precedente della presente scheda, nonché degli atti di governo del territorio vigenti ove più restrittivi, sono ammissibili, piani, progetti e interventi diversi da quelli di cui al punto 1, nonché i seguenti:
	a1) trasformazione e la rimozione della vegetazione arborea od arbustiva. Sono fatti salvi gli interventi finalizzati alla gestione forestale, quelli volti al ripristino/recupero di situazioni degradate, le normali pratiche silvo-agro-pastorale che non compromettano le specie spontanee e siano coerenti con il mantenimento/ripristino della sosta e della presenza di specie faunistiche autoctone;		b1) trasformazione di manufatti legittimamente esistenti per una volumetria aggiuntiva non superiore al 20%, purché detti piani e/o progetti e interventi: <ul style="list-style-type: none"> <li>siano finalizzati all’adeguamento strutturale o funzionale degli immobili, all’efficientamento energetico e alla sostenibilità ecologica;</li> <li>comportino la riqualificazione paesaggistica dei luoghi;</li> <li>assicurino l’incremento della superficie permeabile e la rimozione degli elementi artificiali che compromettono la tutela dell’area boscata;</li> <li>garantiscono il mantenimento, il recupero o il ripristino di tipologie, materiali, colori coerenti con i caratteri paesaggistici del luogo, evitando l’inserimento di elementi dissonanti e privilegiando l’uso di tecnologie eco-compatibili;</li> <li>incentivino la fruizione pubblica del bene attraverso la riqualificazione ed il ripristino di percorsi pedonali abbandonati e/o la realizzazione di nuovi percorsi pedonali, garantendo comunque la permeabilità degli stessi;</li> </ul>
	a2) nuova edificazione;		b2) realizzazione di impianti tecnici di modesta entità quali cabine elettriche, cabine di decompressione per gas e impianti di sollevamento, punti di riserva d’acqua per spegnimento incendi, e simili;
	a3) apertura di nuove strade, ad eccezione di quelle finalizzate alla gestione e protezione dei complessi boscati, e l’impermeabilizzazione di strade rurali;		b3) costruzione di impianti di captazione e di accumulo delle acque purché non alterino sostanzialmente la morfologia dei luoghi;
	a4) realizzazione e l’ampliamento di impianti per la depurazione delle acque reflue, per lo smaltimento e il recupero dei rifiuti;		b4) realizzazione di strutture facilmente rimovibili di piccole dimensioni per attività connesse al tempo libero, realizzate in materiali ecocompatibili, che non compromettano i caratteri dei luoghi, non aumentino la frammentazione dei corridoi di connessione ecologica e non comportino l’aumento di superficie impermeabile, prevedendo idonee opere di mitigazione degli impatti;
a5) realizzazione e ampliamento di impianti per la produzione di energia, fatta eccezione per gli interventi indicati nella parte seconda dell’elaborato del PPTR 4.4.1 - Linee guida sulla progettazione e localizzazione di impianti di energia rinnovabile;			

## SISTEMA DELLE TUTELE

### STRUTTURA ECOSISTEMICA E AMBIENTALE

#### COMPONENTI BOTANICO – VEGETAZIONALI:

#### PRESCRIZIONI PER “L’AREA DI RISPETTO DEI BOSCHI”

<p>a6) realizzazione di gasdotti, elettrodotti, linee telefoniche o elettriche e delle relative opere accessorie fuori terra (cabine di trasformazione, di pressurizzazione, di conversione, di sezionamento, di manovra ecc.); è fatta eccezione, nelle sole aree prive di qualsiasi viabilità, per le opere elettriche in media e bassa tensione necessarie agli allacciamenti delle forniture di energia elettrica; sono invece ammissibili tutti gli impianti a rete se interrati sotto strada esistente ovvero in attraversamento trasversale utilizzando tecniche non invasive che interessino il percorso più breve possibile;</p>	<p>b5) realizzazione di annessi rustici e di altre strutture strettamente funzionali alla conduzione del fondo. I manufatti consentiti dovranno essere realizzati preferibilmente in adiacenza alle strutture esistenti, e dovranno mantenere, recuperare o ripristinare tipologie, materiali, colori coerenti con i caratteri paesaggistici del luogo, evitando l’inserimento di elementi dissonanti e privilegiando l’uso di tecnologie eco-compatibili;</p>
<p>a7) nuove attività estrattive e ampliamenti;</p>	<p>Pur nel rispetto delle presenti norme, sono <b>auspicabili</b> piani, progetti e interventi:</p>
<p>a8) eliminazione o trasformazione degli elementi antropici e seminaturali del paesaggio agrario con alta valenza ecologica e paesaggistica;</p>	<p>c1) di rimboschimento a scopo produttivo se effettuati con modalità rispondenti ai caratteri paesistici dei luoghi;</p>
<p>a9) è consentita la messa in sicurezza dei fronti di cava se effettuata con tecniche di ingegneria naturalistica.</p>	<p>c2) atti ad assicurare il mantenimento delle condizioni di equilibrio con l’ambiente per la tutela dei complessi vegetazionali esistenti;</p>
<p>a9) è consentita la messa in sicurezza dei fronti di cava se effettuata con tecniche di ingegneria naturalistica.</p>	<p>c3) di ristrutturazione di manufatti edilizi ed attrezzature legittimamente esistenti destinati ad attività strettamente connesse con l’attività alla presenza del bosco (educazione, tempo libero e fruizione, manutenzione e controllo);</p>
<p>a9) è consentita la messa in sicurezza dei fronti di cava se effettuata con tecniche di ingegneria naturalistica.</p>	<p>c4) di manutenzione e ripristino dei muretti a secco esistenti limitati alle parti in cattivo stato di conservazione, senza smantellamento totale del manufatto;</p>
<p>a9) è consentita la messa in sicurezza dei fronti di cava se effettuata con tecniche di ingegneria naturalistica.</p>	<p>c5) per la realizzazione di percorsi per la “mobilità dolce” e spazi di sosta, senza opere di impermeabilizzazione dei suoli e correttamente inserite nel paesaggio ;</p>
<p>a9) è consentita la messa in sicurezza dei fronti di cava se effettuata con tecniche di ingegneria naturalistica.</p>	<p>c6) di ristrutturazione edilizia di manufatti legittimamente esistenti che preveda la rimozione di parti in contrasto con le qualità paesaggistiche dei luoghi e sia finalizzata al loro migliore inserimento nel contesto paesaggistico.</p>

## SISTEMA DELLE TUTELE

### STRUTTURA ANTROPICA E STORICO – CULTURALE

#### COMPONENTI CULTURALI E INSEDIATIVE

Nell'area sono presenti, quali componenti culturali e insediative, i seguenti beni paesaggistici:

- **Immobili e aree di notevole interesse pubblico** (art. 136 del Codice)
- **Zone di interesse archeologico** (art 142, comma 1, lett. m, del Codice)

e i seguenti "ulteriori contesti" (art. 143, comma 1, lett. e, del Codice):

- **Città consolidata**
- **Testimonianza della stratificazione insediativa**
- **Area di rispetto delle componenti culturali insediative**
- **Paesaggi rurali**

#### INDIRIZZI

#### DIRETTIVE

**Gli interventi che interessano le componenti culturali e insediative devono:**

a. assicurarne la conservazione e valorizzazione in quanto sistemi territoriali integrati, relazionati al territorio nella sua struttura storica definita dai processi di territorializzazione di lunga durata e dai caratteri identitari delle figure territoriali che lo compongono;

b. mantenerne leggibile nelle sue fasi eventualmente diversificate la stratificazione storica, anche attraverso la conservazione e valorizzazione delle tracce che testimoniano l'origine storica e della trama in cui quei beni hanno avuto origine e senso, giungendo a noi come custodi della memoria identitaria dei luoghi e delle popolazioni che li hanno vissuti;

c. garantirne una appropriata fruizione/utilizzazione, unitamente alla salvaguardia/ripristino del contesto in cui le componenti culturali e insediative sono inserite;

d. promuovere la tutela e riqualificazione delle città consolidate con particolare riguardo al recupero della loro percettibilità e accessibilità monumentale e alla salvaguardia e valorizzazione degli spazi pubblici e dei viali di accesso;

e. evidenziare e valorizzare i caratteri dei paesaggi rurali di interesse paesaggistico;

f. reinterpretare la complessità e la molteplicità dei paesaggi rurali di grande valore storico e identitario e ridefinirne le potenzialità idrauliche, ecologiche, paesaggistiche e produttive.

**Gli enti e i soggetti pubblici, nei piani urbanistici, territoriali e di settore, anche mediante accordi con la Regione, con gli organi centrali o periferici del Ministero per i beni e le attività culturali in base alle rispettive competenze e gli altri soggetti pubblici e privati interessati:**

a) tenuto conto del carattere di inquadramento generale della Carta dei Beni Culturali della Regione – CBC (tav. 3.2.5) ne approfondiscono il livello di conoscenze:

- analizzando nello specifico i valori espressi dalle aree e dagli immobili ivi censiti;
- ove necessario, con esclusivo riferimento agli ulteriori contesti, verificando e precisando la localizzazione e perimetrazione e arricchendo la descrizione dei beni indicati con delimitazione poligonale di individuazione certa;
- curando l'esatta localizzazione e perimetrazione dei beni indicati in modo puntiforme di individuazione certa e poligonale di individuazione incerta;

b) individuano zone nelle quali la valorizzazione delle componenti antropiche e storico-culturali, in particolare di quelle di interesse o comunque di valore archeologico, richieda la istituzione di Parchi archeologici e culturali da destinare alla fruizione collettiva ed alla promozione della identità delle comunità locali e dei luoghi;

c) individuano le componenti antropiche e storico-culturali per le quali possa valutarsi la sussistenza del notevole interesse pubblico ai sensi dell'art. 136 del Codice o dell'interesse culturale ai sensi dell'art. 13 del Codice, proponendo l'avvio dei relativi procedimenti alle Autorità competenti;

d) assicurano la salvaguardia delle caratteristiche e dei valori identitari delle componenti antropiche e storico-culturali, in coerenza con il Documento Regionale di Assetto Generale di cui all'art. 4 della L.r. 27 luglio 2001, n. 20 e con le linee guida per il restauro e il riuso e recupero dei manufatti in pietra a secco (elaborato 4.4.4), per il recupero, la manutenzione e il riuso dell'edilizia e dei beni rurali (elaborato 4.4.6);

e) incentivano la fruizione sociale sia dei Contesti topografici stratificati, in quanto sistemi territoriali comprendenti insiemi di siti di cui si definiscono le relazioni coevolutive, sia delle aree di grande pregio e densità di beni culturali e ambientali a carattere tematico (sistemi di ville, di masserie, di uliveti monumentali

## SISTEMA DELLE TUTELE

### STRUTTURA ANTROPICA E STORICO – CULTURALE

#### COMPONENTI CULTURALI E INSEDIATIVE

Nell'area sono presenti, quali componenti culturali e insediative, i seguenti beni paesaggistici:

- **Immobili e aree di notevole interesse pubblico** (art. 136 del Codice)
- **Zone di interesse archeologico** (art 142, comma 1, lett. m, del Codice)

e i seguenti "ulteriori contesti" (art. 143, comma 1, lett. e, del Codice):

- **Città consolidata**
- **Testimonianza della stratificazione insediativa**
- **Area di rispetto delle componenti culturali insediative**
- **Paesaggi rurali**

#### INDIRIZZI

#### DIRETTIVE

ecc.) di cui al progetto territoriale n. 5 "Sistemi territoriali per la fruizione dei beni patrimoniali";

f) tutelano e valorizzano gli alberi di ulivo monumentali, anche isolati, in virtù della loro rilevanza per l'identità del paesaggio, della storia e della cultura regionali, nonché della funzione produttiva, di difesa ecologica e idrogeologica, come individuati a norma degli artt. 4 e 5 della L.r. 14/2007;

g) tutelano e valorizzano i beni diffusi nel paesaggio rurale quali pareti e muretti a secco di divisioni dei campi in pianura, dei terrazzamenti in collina e delle delimitazioni delle sedi stradali; le architetture minori in pietra a secco quali specchie, trulli, lamie, cisterne, pozzi, canalizzazioni delle acque piovane; le piante isolate o a gruppi di rilevante importanza per età, dimensione, significato scientifico, testimonianza storica; le alberature stradali e poderali;

h) assicurano che nell' area di rispetto delle componenti culturali e insediative sia evitata ogni alterazione della integrità visuale nonché ogni destinazione d'uso non compatibile con le finalità di salvaguardia e sia perseguita la riqualificazione del contesto, individuando i modi per innescare processi di corretto riutilizzo e valorizzazione o incentivi per il ripristino dei caratteri originari del contesto qualora fossero stati alterati o distrutti;.

2

**Ai fini della promozione, tutela e riqualificazione delle città consolidate con particolare riguardo al recupero della loro percettibilità e accessibilità monumentale e alla salvaguardia e valorizzazione degli spazi pubblici e dei viali di accesso, i Comuni, nei piani urbanistici, anche in coerenza con il Documento Regionale di Assetto Generale di cui all'art. 4 della L.r. 27 luglio 2001, n. 20 "Norme generali di governo e uso del territorio":**

a) approfondiscono le conoscenze del sistema insediativo nella sua evoluzione e stratificazione storica al fine di precisarne il perimetro, individuarne le qualità da conservare e gli specifici problemi da affrontare per la tutela, riqualificazione e valorizzazione della città consolidata;



## SISTEMA DELLE TUTELE

### STRUTTURA ANTROPICA E STORICO – CULTURALE

#### COMPONENTI CULTURALI E INSEDIATIVE

Nell'area sono presenti, quali componenti culturali e insediative, i seguenti beni paesaggistici:

- **Immobili e aree di notevole interesse pubblico** (art. 136 del Codice)
- **Zone di interesse archeologico** (art 142, comma 1, lett. m, del Codice)

e i seguenti "ulteriori contesti" (art. 143, comma 1, lett. e, del Codice):

- **Città consolidata**
- **Testimonianza della stratificazione insediativa**
- **Area di rispetto delle componenti culturali insediative**
- **Paesaggi rurali**

#### INDIRIZZI

#### DIRETTIVE

b) stabiliscono disposizioni di salvaguardia e riqualificazione, in particolare vietando la modificazione dei caratteri che ne connotano la trama viaria ed edilizia e dei manufatti che costituiscono testimonianza storica o culturale; garantendo la conservazione e valorizzazione di segni e tracce che testimoniano la stratificazione storica dell'insediamento; valorizzando i caratteri morfologici della città consolidata, della relativa percettibilità e accessibilità monumentale, con particolare riguardo ai margini urbani e ai bersagli visivi (fondali, skylines, belvedere ecc.), anche individuando aree buffer di salvaguardia; evitando cambiamenti delle destinazioni d'uso incoerenti con i caratteri identitari, morfologici e sociali e favorendo in particolare le destinazioni d'uso residenziali, artigianali, di commercio di vicinato e di ricettività turistica diffusa, anche al fine di assicurarne la rivitalizzazione e rifunzionalizzazione; non ammettendo, di norma, l'aumento delle volumetrie preesistenti nelle parti di città caratterizzate da elevata densità insediativa e non consentendo l'edificabilità oltre che nelle aree di pertinenza dei complessi insediativi antichi, nelle aree negli spazi, qualora questi siano ritenuti idonei agli usi urbani o collettivi e concorrenti a migliorare la qualità del paesaggio urbano, promuovendo l'eliminazione di opere, attività e funzioni in contrasto con i caratteri storici, architettonici e ambientali dei luoghi, o incentivi per il ripristino dei caratteri originari del contesto qualora fossero stati alterati o distrutti, cercando nel contempo di promuovere interventi atti a migliorarne la qualità insediativa e la sicurezza di chi vi abita e lavora.

**Al fine di evidenziare e valorizzare i caratteri dei paesaggi rurali nonché di reinterpretare la complessità e la molteplicità dei paesaggi rurali di grande valore storico e identitario e ridefinirne le potenzialità idrauliche, ecologiche, paesaggistiche e produttive, gli enti locali, nei piani urbanistici, anche in coerenza con il Documento Regionale di Assetto Generale di cui all'art. 4 della L.r. 27 luglio 2001, n. 20 "Norme generali di governo e uso del territorio":**

3

a) riconoscono e perimetrano i paesaggi rurali meritevoli di tutela e valorizzazione, con particolare riguardo ai paesaggi rurali tradizionali che presentano ancora la persistenza dei caratteri originari;

b) sottopongono i paesaggi rurali a specifiche discipline finalizzate alla salvaguardia e alla riproduzione dei caratteri identitari, alla conservazione dei manufatti e delle sistemazioni agrarie tradizionali, alla indicazione delle opere non ammesse perché contrastanti con i caratteri originari e le qualità paesaggistiche e produttive dell'ambiente rurale, ponendo particolare attenzione al recupero delle masserie, dell'edilizia rurale e dei manufatti in pietra a secco, della rete scolante, della tessitura agraria e degli elementi divisorii, nonché ai caratteri dei nuovi edifici, delle loro pertinenze e degli annessi rurali (dimensioni, materiali, elementi tipologici);

## SISTEMA DELLE TUTELE

### STRUTTURA ANTROPICA E STORICO – CULTURALE

#### COMPONENTI CULTURALI E INSEDIATIVE

Nell'area sono presenti, quali componenti culturali e insediative, i seguenti beni paesaggistici:

- **Immobili e aree di notevole interesse pubblico** (art. 136 del Codice)
- **Zone di interesse archeologico** (art 142, comma 1, lett. m, del Codice)

e i seguenti "ulteriori contesti" (art. 143, comma 1, lett. e, del Codice):

- **Città consolidata**
- **Testimonianza della stratificazione insediativa**
- **Area di rispetto delle componenti culturali insediative**
- **Paesaggi rurali**

#### INDIRIZZI

#### DIRETTIVE

c) favoriscono l'uso di tecniche e metodi della bioarchitettura (uso di materiali e tecniche locali, potenziamento dell'efficienza energetica, recupero delle tecniche tradizionali di raccolta dell'acqua piovana) in coerenza soprattutto con le Linee guida per il restauro e il recupero dei manufatti in pietra a secco (elaborato 4.4.4), e per recupero, manutenzione e riuso dell'edilizia e dei beni rurali (elaborato 4.4.6).

**4** **Al fine del perseguimento della tutela e della valorizzazione dei paesaggi rurali, nonché dei territori rurali e/o ricompresi in aree dichiarate di notevole interesse pubblico, gli enti locali disciplinano gli interventi edilizi ed il consumo di suolo anche attraverso l'individuazione di lotti minimi di intervento differenziati a seconda delle tessiture e delle morfotipologie agrarie storiche prevalenti, in conformità con gli obiettivi di qualità e le normative d'uso di cui alla presente scheda.**

## SISTEMA DELLE TUTELE

### STRUTTURA ANTROPICA E STORICO – CULTURALE

#### COMPONENTI CULTURALI E INSEDIATIVE:

#### PRESCRIZIONI PER LE ZONE DI INTERESSE ARCHEOLOGICO

**Zone di interesse archeologico:** consistono nelle zone di cui all'art. 142, comma 1, lett. m, del Codice, caratterizzate dalla presenza di resti archeologici o paleontologici, puntuali o aerali, emergenti, oggetto di scavo, ancora sepolti o reinterati, il cui carattere deriva dall'intrinseco legame tra i resti archeologici e il loro contesto paesaggistico di giacenza e quindi dalla compresenza di valori culturali e paesaggistici. Tali zone sono riportate nella Tav. 0126/c allegata.

1	Fatta salva la disciplina di tutela dei beni archeologici prevista dalla Parte II del Codice nelle zone di interesse archeologico <b>non sono ammissibili</b> , fatta eccezione per quelli di cui ai punti 2 e 5, piani, progetti e interventi che comportano:	2	Nel rispetto degli obiettivi di qualità e delle normative d'uso di cui alla sezione precedente della presente scheda, nonché degli atti di governo del territorio vigenti ove più restrittivi e nel rispetto delle esigenze di conservazione e valorizzazione del deposito archeologico e del paesaggio, <b>sono ammissibili</b> , piani, progetti e interventi diversi da quelli di cui al punto 1, nonché i seguenti:	
	a1) qualsiasi trasformazione che possa compromettere la conservazione del sito e della morfologia naturale dei luoghi;		b1) ristrutturazione di manufatti edilizi ed attrezzature legittimamente esistenti, con esclusione della demolizione e ricostruzione per i soli manufatti di riconosciuto valore culturale e/o identitario, che mantengano, recuperino o ripristinino tipologie, materiali, colori coerenti con i caratteri paesaggistici del luogo, evitando l'inserimento di elementi dissonanti e privilegiando l'uso di tecnologie eco-compatibili;	
	a2) realizzazione di nuove costruzioni, impianti e, in genere, opere di qualsiasi specie, anche se di carattere provvisorio;		b2) realizzazione di recinzioni e posa in opera di cartelli o altri mezzi pubblicitari, di dimensioni contenute;	
	a3) realizzazione e ampliamento di impianti per lo smaltimento e il recupero dei rifiuti e per la depurazione delle acque reflue;		b3) realizzazione di strutture facilmente rimovibili connesse con la tutela e valorizzazione delle zone di interesse archeologico;	
	a4) realizzazione e ampliamento di impianti per la produzione di energia, fatta eccezione per gli interventi indicati nella parte seconda dell'elaborato del PPTR 4.4.1 - Linee guida sulla progettazione e localizzazione di impianti di energia rinnovabile;		b4) demolizione e ricostruzione di edifici esistenti e di infrastrutture stabili legittimamente esistenti privi di valore culturale e/o identitario, garantendo il rispetto dei caratteri storico-tipologici ed evitando l'inserimento di elementi dissonanti, o prevedendo la delocalizzazione al di fuori della fascia tutelata, anche attraverso specifiche incentivazioni previste da norme comunitarie, nazionali o regionali o atti di governo del territorio;	
	a5) nuove attività estrattive e ampliamenti;		b5) realizzazione di infrastrutture a rete necessarie alla tutela e valorizzazione delle zone di interesse archeologico o al servizio degli insediamenti esistenti;	
	a6) escavazioni ed estrazioni di materiali;		b6) realizzazione di annessi rustici e di altre strutture strettamente funzionali alla conduzione del fondo. I manufatti consentiti dovranno essere realizzati preferibilmente in adiacenza alle strutture esistenti, e dovranno mantenere, recuperare o ripristinare tipologie, materiali, colori coerenti con i caratteri paesaggistici del luogo, evitando l'inserimento di elementi dissonanti e privilegiando l'uso di tecnologie eco-compatibili.	
	a7) arature di profondità superiore a 30 cm tale da interferire con il deposito archeologico e nuovi impianti di colture arboree (vigneti, uliveti, ecc.) che comportino scassi o scavi di buche;		3	Qualora nella zona di interesse archeologico siano presenti altri beni paesaggistici o ulteriori contesti le cui prescrizioni o misure di salvaguardia sono in contrasto con le presenti disposizioni, si applicano tutte le relative discipline di tutela. In caso di disposizioni contrastanti prevale quella più restrittiva.
	a8) la realizzazione di gasdotti, elettrodotti sotterranei e aerei, di linee telefoniche o elettriche secondarie con palificazioni;		4	La deroga a quanto previsto al punto 3 è consentita solo nei casi di cui al seguente punto 5.
	a9) realizzazione di stazioni radio base per radiofonia/telefonia/televisione su pali;			
a10) costruzione di strade che comportino rilevanti movimenti di terra o compromissione del paesaggio (ad esempio, in trincea, rilevato, viadotto).				

## SISTEMA DELLE TUTELE

### STRUTTURA ANTROPICA E STORICO – CULTURALE

#### COMPONENTI CULTURALI E INSEDIATIVE:

#### PRESCRIZIONI PER LE ZONE DI INTERESSE ARCHEOLOGICO

			Pur nel rispetto delle presenti norme, sono <b>auspicabili</b> piani, progetti e interventi:
		<b>5</b>	c1) per la realizzazione di opere di scavo e di ricerca archeologica nonché di restauro, sistemazione, conservazione, protezione e valorizzazione dei siti e delle emergenze archeologiche, nel rispetto della specifica disciplina in materia di attività di ricerca archeologica e tutela del patrimonio culturale e paesaggistico;
			c2) per la realizzazione di aree a verde, attrezzate con percorsi pedonali e spazi di sosta nonché di collegamenti viari finalizzati alle esigenze di fruizione dell'area da realizzarsi con materiali compatibili con il contesto paesaggistico e senza opere di impermeabilizzazione.

## SISTEMA DELLE TUTELE

### STRUTTURA ANTROPICA E STORICO – CULTURALE

#### COMPONENTI CULTURALI E INSEDIATIVE:

#### PRESCRIZIONI PER LE TESTIMONIANZE DELLA STRATIFICAZIONE INSEDIATIVA

**Testimonianze della stratificazione insediativa:** Come riportati nella Tav. 0126/c allegata, consistono in:

a) siti interessati dalla presenza e/o stratificazione di beni storico culturali di particolare valore paesaggistico in quanto espressione dei caratteri identitari del territorio regionale: segnalazioni architettoniche e segnalazioni archeologiche

c) aree a rischio archeologico in quanto interessate dalla presenza di frammenti e da rinvenimenti isolati o rinvenimenti da indagini su foto aeree e da riprese all'infrarosso.

<p><b>1</b></p> <p>Fatta salva la disciplina di tutela dei beni culturali prevista dalla Parte II del Codice, nelle aree interessate da testimonianze della stratificazione insediativa, ricadenti in zone territoriali omogenee a destinazione rurale alla data di entrata in vigore del presente piano, si applicano le prescrizioni di cui ai successivi punti.</p>	<p>Nel rispetto della disciplina di tutela dei beni di cui alla parte II del Codice, degli obiettivi di qualità e delle normative d'uso di cui di cui di cui alla sezione precedente della presente scheda, nonché degli atti di governo del territorio vigenti ove più restrittivi, <b>sono ammissibili</b>, piani, progetti e interventi diversi da quelli di cui al punto 2, nonché i seguenti:</p>
<p>Si considerano <b>non ammissibili</b> tutti i piani, progetti e interventi in contrasto con gli obiettivi di qualità e le normative d'uso di cui di cui alla sezione precedente della presente scheda e in particolare, fatta eccezione per quelli di cui al punto 3, quelli che comportano:</p>	<p>b1) ristrutturazione di manufatti edilizi ed attrezzature legittimamente esistenti, con esclusione della demolizione e ricostruzione per i soli manufatti di riconosciuto valore culturale e/o identitario, che mantengano, recuperino o ripristinino le caratteristiche costruttive, le tipologie, i materiali, i colori tradizionali del luogo evitando l'inserimento di elementi dissonanti e privilegiando l'uso di tecnologie eco-compatibili;</p>
<p>a1) qualsiasi trasformazione che possa compromettere la conservazione dei siti interessati dalla presenza e/o stratificazione di beni storico culturali;</p>	<p>b2) realizzazione di strutture facilmente rimovibili, connesse con la tutela e valorizzazione delle testimonianze della stratificazione;</p>
<p>a2) realizzazione di nuove costruzioni, impianti e, in genere, opere di qualsiasi specie, anche se di carattere provvisorio;</p>	<p>b3) realizzazione di infrastrutture a rete necessarie alla valorizzazione e tutela dei siti o al servizio degli insediamenti esistenti, purché la posizione e la disposizione planimetrica dei tracciati non compromettano i valori storico-culturali e paesaggistici;</p>
<p>a3) realizzazione e ampliamento di impianti per lo smaltimento e il recupero dei rifiuti e per la depurazione delle acque reflue;</p>	<p><b>3</b></p> <p>b4) demolizione e ricostruzione di edifici esistenti e di infrastrutture stabili legittimamente esistenti privi di valore culturale e/o identitario, garantendo il rispetto dei caratteri storico-tipologici ed evitando l'inserimento di elementi dissonanti, o con delocalizzazione al di fuori della fascia tutelata, anche attraverso specifiche incentivazioni previste da norme comunitarie, nazionali o regionali o atti di governo del territorio;</p>
<p><b>2</b></p> <p>a4) realizzazione e ampliamento di impianti per la produzione di energia, fatta eccezione per gli interventi indicati nella parte seconda dell'elaborato del PPTR 4.4.1 - Linee guida sulla progettazione e localizzazione di impianti di energia rinnovabile;</p>	<p>b5) realizzazione di annessi rustici e di altre strutture connesse alle attività agro-silvo-pastorali e ad altre attività di tipo abitativo e turistico-ricettivo.. I manufatti consentiti dovranno essere realizzati preferibilmente in adiacenza alle strutture esistenti, e dovranno garantire il mantenimento, il recupero o il ripristino di tipologie, materiali, colori coerenti con i caratteri paesaggistici, essere dimensionalmente compatibili con le preesistenze e i caratteri del sito evitando l'inserimento di elementi dissonanti e privilegiando l'uso di tecnologie eco-compatibili</p>
<p>a5) nuove attività estrattive e ampliamenti;</p>	<p>3 bis. Nelle aree interessate da testimonianze della stratificazione insediativa - aree a rischio archeologico, ricadenti in zone territoriali omogenee a destinazione rurale alla data di entrata in vigore del presente piano, si applicano le misure di salvaguardia e di utilizzazione</p>
<p>a6) escavazioni ed estrazioni di materiali;</p>	<p>3 ter. Fatta salva la disciplina di tutela prevista dalla Parte II del Codice e ferma restando l'applicazione dell'art. 106 co.1, preliminarmente all'esecuzione di qualsivoglia intervento che comporti attività di scavo e/o movimento terra, compreso lo scasso agricolo, che possa compromettere il ritrovamento e la conservazione dei reperti, è necessaria l'esecuzione di saggi archeologici da sottoporre alla Sovrintendenza per i Beni Archeologici competente per territorio per il nulla osta</p>
<p>a7) realizzazione di gasdotti, elettrodotti, linee telefoniche o elettriche e delle relative opere accessorie fuori terra (cabine di trasformazione, di pressurizzazione, di conversione, di sezionamento, di manovra ecc.); è fatta eccezione, nelle sole aree prive di qualsiasi viabilità, per le opere elettriche in media e bassa tensione</p>	<p><b>4</b></p> <p>Pur nel rispetto delle presenti norme, sono <b>auspicabili</b> piani, progetti e interventi:</p>

## SISTEMA DELLE TUTELE

### STRUTTURA ANTROPICA E STORICO – CULTURALE

#### COMPONENTI CULTURALI E INSEDIATIVE:

#### PRESCRIZIONI PER LE TESTIMONIANZE DELLA STRATIFICAZIONE INSEDIATIVA

necessarie agli allacciamenti delle forniture di energia elettrica; sono invece ammissibili tutti gli impianti a rete se interrati sotto strada esistente ovvero in attraversamento trasversale utilizzando tecniche non invasive che interessino il percorso più breve possibile;	c1) per la realizzazione di opere di scavo e di ricerca archeologica nonché di restauro, sistemazione, conservazione, protezione e valorizzazione dei siti, delle emergenze architettoniche ed archeologiche, nel rispetto della specifica disciplina in materia di attività di ricerca archeologica e tutela del patrimonio architettonico, culturale e paesaggistico;
a8) costruzione di strade che comportino rilevanti movimenti di terra o compromissione del paesaggio (ad esempio, in trincea, rilevato, viadotto).	c2) per la realizzazione di aree a verde, attrezzate con percorsi pedonali e spazi di sosta nonché di collegamenti viari finalizzati alle esigenze di fruizione dell'area da realizzarsi con materiali compatibili con il contesto paesaggistico e senza opere di impermeabilizzazione.

## SISTEMA DELLE TUTELE

### STRUTTURA ANTROPICA E STORICO - CULTURALE

#### COMPONENTI CULTURALI E INSEDIATIVE:

#### PRESCRIZIONI PER L'AREA DI RISPETTO DELLE COMPONENTI CULTURALI INSEDIATIVE

**Area di rispetto delle componenti culturali insediative:** Consiste in una fascia di salvaguardia dal perimetro esterno dei siti interessati da testimonianze della stratificazione insediativa, e delle zone di interesse archeologico, finalizzata a garantire la tutela e la valorizzazione del contesto paesaggistico in cui tali beni sono ubicati. In particolare:

• per le testimonianze della stratificazione insediativa e per le zone di interesse archeologico, prive di prescrizioni di tutela indiretta ai sensi dell' art. 45 del Codice, essa assume la profondità di 100 m se non diversamente cartografata.

<b>1</b>	Fatta salva la disciplina di tutela dei beni culturali prevista dalla Parte II del Codice, nell'area di rispetto delle componenti culturali insediative, ricadenti in zone territoriali omogenee a destinazione rurale alla data di entrata in vigore del presente piano, si applicano le prescrizioni di cui ai successivi punti.		Nel rispetto della disciplina di tutela dei beni di cui alla parte II del Codice, degli obiettivi di qualità e delle normative d'uso di cui di cui di cui alla sezione precedente della presente scheda, nonché degli atti di governo del territorio vigenti ove più restrittivi, <b>sono ammissibili</b> , piani, progetti e interventi diversi da quelli di cui al punto 2, nonché i seguenti:
<b>2</b>	<p>Si considerano <b>non ammissibili</b> tutti i piani, progetti e interventi in contrasto con gli obiettivi di qualità e le normative d'uso di cui di cui alla sezione precedente della presente scheda e in particolare, fatta eccezione per quelli di cui al punto 3, quelli che comportano:</p> <p>a1) qualsiasi trasformazione che possa compromettere la conservazione dei siti interessati dalla presenza e/o stratificazione di beni storico culturali;</p> <p>a2) la realizzazione di nuove costruzioni, impianti e, in genere, opere di qualsiasi specie, anche se di carattere provvisorio;</p> <p>a3) realizzazione e l'ampliamento di impianti per lo smaltimento e il recupero dei rifiuti e per la depurazione delle acque reflue;</p> <p>a4) realizzazione e ampliamento di impianti per la produzione di energia, fatta eccezione per gli interventi indicati nella parte seconda dell'elaborato del PPTR 4.4.1 - Linee guida sulla progettazione e localizzazione di impianti di energia rinnovabile;</p> <p>a5) nuove attività estrattive e ampliamenti;</p>		

## SISTEMA DELLE TUTELE

### STRUTTURA ANTROPICA E STORICO - CULTURALE

#### COMPONENTI CULTURALI E INSEDIATIVE:

#### PRESCRIZIONI PER L'AREA DI RISPETTO DELLE COMPONENTI CULTURALI INSEDIATIVE

<p>a6) escavazioni ed estrazioni di materiali;</p>	<p>b4) demolizione e ricostruzione di edifici esistenti e di infrastrutture stabili legittimamente esistenti privi di valore culturale e/o identitario, garantendo il rispetto dei caratteri storico-tipologici ed evitando l'inserimento di elementi dissonanti, o con delocalizzazione al di fuori della fascia tutelata, anche attraverso specifiche incentivazioni previste da norme comunitarie, nazionali o regionali o atti di governo del territorio;</p>
<p>a7) realizzazione di gasdotti, elettrodotti, linee telefoniche o elettriche e delle relative opere accessorie fuori terra (cabine di trasformazione, di pressurizzazione, di conversione, di sezionamento, di manovra ecc.); è fatta eccezione, nelle sole aree prive di qualsiasi viabilità, per le opere elettriche in media e bassa tensione necessarie agli allacciamenti delle forniture di energia elettrica; sono invece ammissibili tutti gli impianti a rete se interrati sotto strada esistente ovvero in attraversamento trasversale utilizzando tecniche non invasive che interessino il percorso più breve possibile;</p>	<p>b5) realizzazione di infrastrutture a rete necessarie alla valorizzazione e tutela dei siti o al servizio degli insediamenti esistenti, purché la posizione e la disposizione planimetrica dei tracciati non compromettano i valori storico-culturali e paesaggistici;</p>
<p>a8) costruzione di strade che comportino rilevanti movimenti di terra o compromissione del paesaggio (ad esempio, in trincea, rilevato, viadotto).</p>	<p>b6) adeguamento delle sezioni e dei tracciati viari esistenti nel rispetto della vegetazione ad alto e medio fusto e arbustiva presente e migliorandone l'inserimento paesaggistico;</p>
	<p>b7) realizzazione di annessi rustici e di altre strutture connesse alle attività agro-silvo-pastorali e ad altre attività di tipo abitativo e turistico-ricettivo.. I manufatti consentiti dovranno essere realizzati preferibilmente in adiacenza alle strutture esistenti, e dovranno garantire il mantenimento, il recupero o il ripristino di tipologie, materiali, colori coerenti con i caratteri paesaggistici, evitando l'inserimento di elementi dissonanti, essere dimensionalmente compatibili con le preesistenze e i caratteri del sito e privilegiando l'uso di tecnologie ecocompatibili</p>
	<p>Pur nel rispetto delle presenti norme, sono <b>auspicabili</b> piani, progetti e interventi</p>
<p><b>4</b></p>	<p>c1) per la realizzazione di opere di scavo e di ricerca archeologica nonché di restauro, sistemazione, conservazione, protezione e valorizzazione dei siti, delle emergenze architettoniche ed archeologiche, nel rispetto della specifica disciplina in materia di attività di ricerca archeologica e tutela del patrimonio architettonico, culturale e paesaggistico;</p>
	<p>c2) per la realizzazione di aree a verde, attrezzate con percorsi pedonali e spazi di sosta nonché di collegamenti viari finalizzati alle esigenze di fruizione dell'area da realizzarsi con materiali compatibili con il contesto paesaggistico e senza opere di impermeabilizzazione.</p>



## SISTEMA DELLE TUTELE

### STRUTTURA ANTROPICA E STORICO - CULTURALE

#### COMPONENTI CULTURALI E INSEDIATIVE:

#### PRESCRIZIONI PER I PAESAGGI RURALI

**Paesaggi rurali:** consistono in quelle parti di territorio rurale la cui valenza paesaggistica è legata alla singolare integrazione fra identità paesaggistica del territorio e cultura materiale che nei tempi lunghi della storia ne ha permesso la sedimentazione dei caratteri.

Essi ricomprendono:

- a. i parchi multifunzionali di valorizzazione, identificati in quelle parti di territorio regionale la cui valenza paesaggistica è legata alla singolare integrazione fra le componenti antropiche, agricole, insediative e la struttura geomorfologica e naturalistica dei luoghi oltre che alla peculiarità delle forme costruttive dell'abitare, se non diversamente cartografati, come riportati nella Tav. 0126/c allegata:
  - a. il parco multifunzionale degli ulivi monumentali.
- b. paesaggi meritevoli di tutela e valorizzazione, riconosciuti e perimetrati dagli Enti locali nei piani urbanistici di propria competenza, che contengono al loro interno beni diffusi nel paesaggio rurale quali pareti e muretti a secco, con relative siepi, di divisioni dei campi in pianura, dei terrazzamenti in collina e delle delimitazioni delle sedi stradali; architetture minori in pietra a secco quali specchie, trulli, lamie, cisterne, pozzi, canalizzazioni delle acque piovane; piante isolate o a gruppi, sparse, di rilevante importanza per età, dimensione, significato scientifico, testimonianza storica; ulivi monumentali come individuati ai sensi della LR 14/2007; alberature stradali e poderali.

<p>1</p> <p>Nei territori interessati dalla presenza di Paesaggi Rurali, non sono ammissibili, fatta eccezione per quelli di cui al punto 2, tutti i piani, progetti e interventi che comportano:</p>	<p>2</p> <p>Nel rispetto degli obiettivi di qualità e delle normative d'uso di cui alla sezione precedente della presente scheda, nonché degli atti di governo del territorio vigenti ove più restrittivi, sono ammissibili, piani, progetti e interventi diversi da quelli di cui al punto 1, nonché i seguenti:</p>
<p>a1) compromissione degli elementi antropici, seminaturali e naturali caratterizzanti del paesaggio agrario e in particolare dei muretti a secco, dei terrazzamenti; delle architetture minori in pietra o tufo a secco e non quali specchie, trulli, lamie, cisterne, fontanili, neviere, pozzi, piscine e sistemi storici di raccolta delle acque piovane; della vegetazione arborea e arbustiva naturale, degli ulivi secolari, delle siepi, dei filari alberati, dei pascoli e delle risorgive; dei caratteri geomorfologici come le lame, le serre, i valloni e le gravine. Sono fatti salvi gli interventi finalizzati alle normali pratiche colturali, alla gestione agricola e quelli volti al ripristino/recupero di situazioni degradate;</p>	<p>b1) sistemi per la raccolta delle acque piovane, di reti idrico/fognarie duali, di sistemi di affinamento delle acque reflue attraverso tecniche di lagunaggio e fitodepurazione anche ai fini del loro riciclo. L'installazione di tali sistemi tecnologici deve essere realizzata in modo da mitigare l'impatto visivo, non alterando la struttura edilizia originaria, senza comportare aumenti di superficie coperta o di volumi, non incidendo in modo significativo nella lettura dei valori paesaggistici.</p>
<p>a2) ristrutturazione edilizia e la nuova edificazione, ove consentite dagli atti di governo del territorio, che non garantiscano il corretto inserimento paesaggistico, il rispetto delle tipologie edilizie e dei paesaggi agrari tradizionali, nonché gli equilibri ecosistemico-ambientali;</p>	<p>b2) l'ampliamento delle attività estrattive autorizzate ai sensi della L.R. 37/1985 e s.m.i. in esercizio alla data di adozione del presente Piano può essere autorizzato solo a seguito dell'accertamento dell'avvenuto recupero di una superficie equivalente a quella di cui si chiede l'ampliamento stesso avendo cura di preservare, nell'individuazione dell'area di ampliamento, i manufatti di maggiore pregio ivi presenti. In ogni caso la superficie richiesta di ampliamento non deve eccedere il 50% della superficie già autorizzata. Tutta la documentazione relativa all'accertamento dell'avvenuto recupero delle aree già oggetto di coltivazione deve essere trasmessa all'Amministrazione competente al rilascio dell'accertamento di compatibilità paesaggistica unitamente all'aggiornamento del Piano di Recupero, esteso all'intera area di cava e comprensivo di azioni ed interventi riguardanti l'area già coltivata e recuperata.</p>
<p>a3) trasformazioni urbanistiche, ove consentite dagli atti di governo del territorio, che alterino i caratteri della trama insediativa di lunga durata;</p>	<p>Il Piano di Recupero dovrà mirare all'inserimento delle aree oggetto di attività estrattiva nel contesto paesaggistico in coerenza con le componenti antropiche, agricole, insediative e con la struttura geomorfologica e naturalistica dei luoghi.</p>
<p>a4) realizzazione e ampliamento di impianti per la produzione di energia, fatta eccezione per gli interventi indicati nella parte seconda dell'elaborato del PPTR 4.4.1 - Linee guida sulla progettazione e localizzazione di impianti di energia rinnovabile;</p>	
<p>a5) nuove attività estrattive e ampliamenti.</p>	

## SISTEMA DELLE TUTELE

### STRUTTURA ANTROPICA E STORICO - CULTURALE

#### COMPONENTI CULTURALI E INSEDIATIVE:

#### PRESCRIZIONI PER I PAESAGGI RURALI

		<p>Pur nel rispetto delle presenti norme, sono <b>auspicabili</b> piani, progetti e interventi:</p> <p>c1) di demolizione senza ricostruzione di edifici esistenti e/o parti di essi dissonanti e in contrasto con le peculiarità paesaggistiche dei luoghi;</p> <p>c2) manutenzione e ripristino dei muretti a secco esistenti limitati alle parti in cattivo stato di conservazione, senza smantellamento totale del manufatto;</p> <p>c3) realizzazione di percorsi per la “mobilità dolce” su viabilità esistente, senza opere di impermeabilizzazione dei suoli e correttamente inserite nel paesaggio;</p> <p>c4) sistemi per la raccolta delle acque piovane, di reti idrico/fognarie duali, di sistemi di affinamento delle acque reflue attraverso tecniche di lagunaggio e fitodepurazione anche ai fini del loro riciclo. L’installazione di tali sistemi tecnologici deve essere realizzata in modo da mitigare l’impatto visivo, non alterando la struttura edilizia originaria, senza comportare aumenti di superficie coperta o di volumi, non incidendo in modo significativo nella lettura dei valori paesaggistici;</p> <p>c5) rinaturalizzazione, manutenzione, restauro, conservazione e valorizzazione delle emergenze naturalistiche e geomorfologiche, dei manufatti e delle architetture minori.</p> <p><b>3</b></p> <p><b>Per tutti gli interventi di trasformazione ricadenti nelle aree identificate come paesaggi rurali dal PPTR, ai fini della salvaguardia ed utilizzazione dell’ulteriore contesto, è obbligatorio osservare le raccomandazioni contenute nei seguenti elaborati:</b></p> <p>d1) per i manufatti rurali</p> <ul style="list-style-type: none"> <li>- Elaborato del PPTR 4.4.4 – Linee guida per il restauro e il riuso dei manufatti in pietra a secco;</li> <li>- Elaborato del PPTR 4.4.6 – Linee guida per il recupero, la manutenzione e il riuso dell’edilizia e dei beni rurali;</li> <li>- Elaborato del PPTR 4.4.7 - Linee guida per il recupero dei manufatti edilizi pubblici nelle aree naturali protette.</li> </ul> <p><b>4</b></p> <p>d2) per la progettazione e localizzazione di impianti di energia rinnovabile</p> <ul style="list-style-type: none"> <li>- Elaborato del PPTR 4.4.1: Linee guida sulla progettazione e localizzazione di impianti di energia rinnovabile.</li> </ul> <p>d3) trasformazioni urbane</p> <ul style="list-style-type: none"> <li>- Documento regionale di assetto generale (DRAG) - criteri per la formazione e la localizzazione dei piani urbanistici esecutivi (PUE) – parte II - criteri per perseguire la qualità dell’assetto urbano (DGR 2753/2010);</li> <li>- Elaborato del PPTR 4.4.3: linee guida per il patto città-campagna: riqualificazione delle periferie e</li> </ul>
--	--	--

## SISTEMA DELLE TUTELE

### STRUTTURA ANTROPICA E STORICO - CULTURALE

#### COMPONENTI CULTURALI E INSEDIATIVE:

#### PRESCRIZIONI PER I PAESAGGI RURALI

			delle aree agricole periurbane.
		d4)	per la progettazione e localizzazione delle infrastrutture - Elaborato del PPTR 4.4.5: Linee guida per la qualificazione paesaggistica e ambientale delle infrastrutture.
		d5)	per la progettazione e localizzazione di aree produttive - Elaborato del PPTR 4.4.2: Linee guida sulla progettazione di aree produttive paesaggisticamente ed ecologicamente attrezzate.
		<b>5</b>	<b>Le prescrizioni di cui ai commi precedenti si applicano in tutte le zone territoriali omogenee a destinazione rurale nonché ai piani urbanistici esecutivi adottati dopo l'approvazione definitiva del PPTR.</b>

## SISTEMA DELLE TUTELE

### STRUTTURA ANTROPICA E STORICO - CULTURALE

#### COMPONENTI DEI VALORI PERCETTIVI

Nell'area sono presenti quali componenti dei valori percepiti i seguenti "ulteriori contesti" (art. 143, comma 1, lett. e, del Codice):

- **Strade panoramiche**
- **Coni visuali**

INDIRIZZI		DIRETTIVE	
1	<b>Gli interventi che interessano le componenti dei valori percettivi devono:</b>	1	<b>Gli Enti Locali in fase di adeguamento e di formazione dei piani urbanistici e territoriali di loro competenza, procedono ad una ricognizione delle componenti dei valori percettivi intesa non come individuazione di elementi puntuali, ma come definizione di un sistema articolato in grado di mettere in valore le relazioni visuali.</b>
	a. salvaguardare la struttura estetico-percettiva dei paesaggi della Puglia, attraverso il mantenimento degli orizzonti visuali percepibili da quegli elementi lineari, puntuali e areali, quali strade a valenza paesaggistica, strade panoramiche, luoghi panoramici e coni visuali, impedendo l'occlusione di tutti quegli elementi che possono fungere da riferimento visuale di riconosciuto valore identitario;	2	<b>Gli Enti Locali in fase di adeguamento e di formazione dei piani urbanistici e territoriali di loro competenza, effettuano l'individuazione delle strade di interesse paesaggistico-ambientale, delle strade e dei luoghi panoramici, dei coni visuali definendo gli strumenti per la loro tutela e fruizione ed eventualmente mettendo a punto le modalità per inserire gli stessi in un sistema di mobilità dolce.</b>
	b. salvaguardare e valorizzare strade, ferrovie e percorsi panoramici, e fondare una nuova geografia percettiva legata ad una fruizione lenta (carrabile, rotabile, ciclo-pedonale e natabile) dei paesaggi;	3	<b>Tutti gli interventi riguardanti le strade panoramiche e di interesse paesaggistico-ambientale, i luoghi panoramici e i coni visuali, non devono compromettere i valori percettivi, né ridurre o alterare la loro relazione con i contesti antropici, naturali e territoriali cui si riferiscono.</b>
	c. riqualificare e valorizzare i viali di accesso alle città.		

## SISTEMA DELLE TUTELE

### STRUTTURA ANTROPICA E STORICO - CULTURALE

#### COMPONENTI DEI VALORI PERCETTIVI

#### PRESCRIZIONI PER LE COMPONENTI DEI VALORI PERCETTIVI

**Strade panoramiche:** consistono nei tracciati carrabili, rotabili, ciclo-pedonali e natabili che per la loro particolare posizione orografica presentano condizioni visuali che consentono di percepire aspetti significativi del paesaggio pugliese, come riportati nella Tav. 0126/c allegata.

**Coni visuali:** Consistono in aree di salvaguardia visiva di elementi antropici e naturali puntuali o areali di primaria importanza per la conservazione e la formazione dell'immagine identitaria e storicizzata di paesaggi pugliesi, anche in termini di notorietà internazionale e di attrattività turistica, come individuati nella Tav. 0126/c allegata. Ai fini dell'applicazione delle prescrizioni inerenti la realizzazione e l'ampliamento di impianti per la produzione di energia, di cui alla seconda parte dell'elaborato del PPTR 4.4.1 - Linee guida sulla progettazione e localizzazione di impianti di energia rinnovabile, sono considerate le tre fasce "A", "B" e "C" di intervisibilità così come individuate nella Tav. 0126/d allegata.

1	Nei territori interessati dalla presenza di Coni visuali, <b>non sono ammissibili</b> tutti i piani, progetti e interventi che comportano:	2	Pur nel rispetto delle presenti norme, sono <b>auspicabili</b> piani, progetti e interventi:
	a1) modificazione dello stato dei luoghi che possa compromettere l'integrità dei peculiari valori paesaggistici, nella loro articolazione in strutture idrogeomorfologiche, naturalistiche, antropiche e storico-culturali, delle aree comprese nei coni visuali;		c1) comportino la riduzione e la mitigazione degli impatti e delle trasformazioni di epoca recente che hanno alterato o compromesso le relazioni visuali tra le componenti dei valori percettivi e il panorama che da essi si fruisce;
	a2) modificazione dello stato dei luoghi che possa compromettere, con interventi di grandi dimensioni, i molteplici punti di vista e belvedere e/o occludere le visuali sull'incomparabile panorama che da essi si fruisce;		c2) assicurino il mantenimento di aperture visuali ampie e profonde, con particolare riferimento ai coni visuali e ai luoghi panoramici;
	a3) realizzazione e l'ampliamento di impianti per lo smaltimento e il recupero dei rifiuti;		c3) comportino la valorizzazione e riqualificazione delle aree boschive, dei mosaici colturali della tradizionale matrice agricola, anche ai fini della realizzazione della rete ecologica regionale;
	a4) realizzazione e ampliamento di impianti per la produzione di energia, fatta eccezione per gli interventi indicati nella parte seconda dell'elaborato del PPTR 4.4.1 - Linee guida sulla progettazione e localizzazione di impianti di energia rinnovabile;		c4) interventi che riguardino la realizzazione e/o riqualificazione degli spazi verdi, la riqualificazione e/o rigenerazione architettonica e urbanistica dei fronti a mare nel rispetto di tipologie, materiali, colori coerenti con i caratteri paesaggistici del luogo
a5) nuove attività estrattive e ampliamenti.	c5) riguardino la realizzazione e/o riqualificazione degli spazi verdi e lo sviluppo della mobilità pedonale e ciclabile;	c6) comportino la rimozione e/o delocalizzazione delle attività e delle strutture in contrasto con le caratteristiche paesaggistiche, geomorfologiche, naturalistiche, architettoniche, panoramiche e ambientali dell'area oggetto di tutela.	
		3	Nei territori interessati dalla presenza di strade a valenza paesaggistica e strade panoramiche, <b>non sono ammissibili</b> tutti i piani, progetti e interventi che comportano
			a1) la privatizzazione dei punti di vista "belvedere" accessibili al pubblico ubicati lungo le strade panoramiche o in luoghi panoramici;
			a2) segnaletica e cartellonistica stradali che compromettano l'intervisibilità e l'integrità percettiva delle visuali panoramiche;
			a3) ogni altro intervento che comprometta l'intervisibilità e l'integrità percettiva delle visuali panoramiche definite in sede di recepimento delle direttive per le componenti dei valori percettivi nella fase di adeguamento e di formazione dei piani locali.

## ULTERIORI PRESCRIZIONI D'USO

### PRESCRIZIONI PER I MANUFATTI RURALI

Per i manufatti rurali presenti nell'area oggetto di dichiarazione di interesse pubblico è obbligatorio osservare le raccomandazioni contenute nei seguenti elaborati:

1	Elaborato del PPTR 4.4.4: linee guida per il restauro e il riuso dei manufatti in pietra a secco;
2	Elaborato del PPTR 4.4.6: linee guida per il recupero, la manutenzione e il riuso dell'edilizia e dei beni rurali;
3	Elaborato del PPTR 4.4.7: linee guida per il recupero dei manufatti edilizi pubblici nelle aree naturali protette.

### PRESCRIZIONI PER LA PROGETTAZIONE E LOCALIZZAZIONE DI IMPIANTI DI ENERGIA RINNOVABILE

Per la progettazione e localizzazione di impianti di energia rinnovabile nell'area oggetto di dichiarazione di interesse pubblico è obbligatorio osservare le raccomandazioni contenute nei seguenti elaborati:

1	Elaborato del PPTR 4.4.1: Linee guida sulla progettazione e localizzazione di impianti di energia rinnovabile;
---	--

### PRESCRIZIONI PER LE ESPANSIONI URBANE E I CENTRI STORICI

Per le espansioni urbane e i centri storici nell'area oggetto di dichiarazione di interesse pubblico è obbligatorio osservare le raccomandazioni contenute nei seguenti elaborati:

1	Elaborato del PPTR 4.4.3: linee guida per il patto città-campagna: riqualificazione delle periferie e delle aree agricole periurbane;
2	Documento regionale di assetto generale (drag) - criteri per la formazione e la localizzazione dei piani urbanistici esecutivi (pue) – parte II - criteri per perseguire la qualità dell'assetto urbano.

### PRESCRIZIONI PER LA PROGETTAZIONE E LOCALIZZAZIONE DELLE INFRASTRUTTURE

Per la progettazione e localizzazione delle infrastrutture nell'area oggetto di dichiarazione di interesse pubblico è obbligatorio osservare le raccomandazioni contenute nei seguenti elaborati:

1	Elaborato del PPTR 4.4.5: linee guida per la qualificazione paesaggistica e ambientale delle infrastrutture;
---	--

### PRESCRIZIONI PER LA PROGETTAZIONE DI AREE PRODUTTIVE PAESAGGISTICAMENTE ED ECOLOGICAMENTE ATTREZZATE

Per la progettazione e localizzazione di aree produttive paesaggisticamente ed ecologicamente attrezzate nell'area oggetto di dichiarazione di interesse pubblico è obbligatorio osservare le raccomandazioni contenute nei seguenti elaborati:

1	Elaborato del PPTR 4.4.2: linee guida sulla progettazione di aree produttive paesaggisticamente ed ecologicamente attrezzate;
---	---

### AUTORIZZAZIONE PAESAGGISTICA NELLE AREE INTERESSATE DA SOVRAPPOSIZIONE DI BENI PAESAGGISTICI

Per la realizzazione di interventi nelle aree interessate da una sovrapposizione di beni paesaggistici è obbligatorio osservare le raccomandazioni contenute nei seguenti elaborati:

1	Nelle aree interessate da una sovrapposizione beni paesaggistici ai sensi dell'articolo 134 del Codice si applicano tutte le specifiche discipline di tutela, se compatibili. In caso di disposizioni contrastanti prevale la più restrittiva.
2	Nei territori interessati dalla sovrapposizione di ulteriori contesti e beni paesaggistici vincolati ai sensi dell'articolo 134 del Codice si applicano tutte le relative discipline di tutela. In caso di disposizioni contrastanti prevale quella più restrittiva, relativa ai beni paesaggistici.

**REALIZZAZIONE DI OPERE PUBBLICHE O DI PUBBLICA UTILITÀ**

Per la realizzazione di opere pubbliche o di pubblica utilità è obbligatorio osservare le raccomandazioni contenute nei seguenti elaborati:

1	Le opere pubbliche o di pubblica utilità possono essere realizzate in deroga alle prescrizioni previste nella presente scheda purchè in sede di autorizzazione paesaggistica si verifichi che dette opere siano comunque compatibili con gli obiettivi di qualità di cui alla presente “Normativa d’uso” e non abbiano alternative localizzative e/o progettuali.
2	Sono comunque consentiti gli interventi necessari per la difesa del suolo e la protezione civile. Per le suddette opere realizzate d’urgenza, superati i motivi che ne hanno giustificato l’esecuzione, devono essere previsti il ripristino dello stato dei luoghi ovvero adeguati interventi di riqualificazione e recupero delle caratteristiche paesaggistiche dei contesti.

Sottoscritta con firma digitale dai referenti del **Ministero dei Beni e delle Attività Culturali e del Turismo** e del **Servizio Assetto del Territorio - Regione Puglia**

**Referente ministeriale**  
Direzione Regionale per i Beni Culturali  
e Paesaggistici della Puglia  
Direttore Regionale

***Dott.ssa. Eugenia Vantaggiato***

**Referente regionale**  
Regione Puglia  
Dirigente Assetto del Territorio

***Ing. Francesca Pace***





Decreto legislativo 22 gennaio 2004 n. 42 e s.m.i., recante "Codice dei beni culturali e del paesaggio ai sensi dell'articolo 10 della legge 6 luglio 2002, n. 137", art. 143, comma 1, lett. b:

**determinazione delle specifiche prescrizioni d'uso per gli immobili e le aree dichiarate di notevole interesse pubblico ai sensi degli articoli 136 e 157**

**1ª FASE: proposta PPTR (2010)**  
Direzione Regionale per i Beni Culturali  
e Paesaggistici della Puglia:  
**Arch. Ruggero Martines**  
Direttore Regionale  
**Arch. Anna Vella**

**2ª FASE: adozione PPTR (2013)**  
Ministero dei Beni e delle Attività Culturali  
e del Turismo

Segretariato Generale - Direttore  
**Arch. Antonia Pasqua RECCHIA**

Direzione Generale PaBAAC  
Direttore:  
**Dott.ssa Maddalena Ragni**  
Servizio IV - Tutela e qualità del  
paesaggio  
Direttore:  
**Dott.ssa Daniela Sandroni**  
**Arch. Roberto Banchini**  
coordinamento attività di copianificazione  
PPTR:  
**Arch. Carmela Iannotti**

Direzione Regionale per i Beni Culturali  
e Paesaggistici della Puglia:  
**Dott.ssa Isabella Lapi**  
**Dott. Gregorio Angelini**  
Direttore Regionale  
**Arch. Anita Guarnieri**

Soprintendenza per i Beni Architettonici  
e Paesaggistici per le province di Bari,  
Barletta - Andria - Trani e Foggia  
**Arch. Salvatore Buonomo**

Soprintendenza per i Beni Architettonici  
e Paesaggistici per le province di Lecce,  
Brindisi e Taranto  
**Arch. Francesco Canestrini**

Soprintendenza per i Beni archeologici  
della Puglia  
**Dott. Luigi La Rocca**

Consulenti esterni  
**Arch. Vincenzo Muncipinto**  
**Arch. Pasquale Ragone**  
**Arch. Paola Chiara Vino**  
(ricognizione B.P. art. 136, compilazione  
schede di identificazione ed elaborati  
cartografici)  
**Arch. Francesco Marocco**  
**Arch. Daniela Sallustro**  
**Arch. Marianna Simone**  
(compilazione schede di identificazione  
ed elaborati cartografici)  
**Dott. Massimo Caggese**  
**Dott. Maria Domenica De Filippis;**  
**Arch. Maria Franchini**  
(Ricognizione aree di interesse  
archeologico art. 142, lettera "m")

**D.M. 01.08.1985**  
**Dichiarazione di notevole interesse pubblico**  
**di una zona dei colli di Ostuni**  
**Istituito ai sensi della L. 1497**  
**G. U. n. 30 del 06.02.1986**

**Data di validazione**

**Febbraio 2015**

Sottoscritta con firma digitale dai referenti del Ministero dei Beni e delle Attività Culturali e del Turismo e del Servizio Assetto del Territorio - Regione Puglia

**Referente ministeriale**  
Direzione Regionale per i Beni Culturali  
e Paesaggistici della Puglia  
Direttore Regionale  
**Dott.ssa. Eugenia Vantaggiato**

**Referente regionale**  
Regione Puglia  
Dirigente Assetto del Territorio  
**Ing. Francesca Pace**

Assessore Assetto del Territorio:  
**Prof. Angela Barbanente**

**1ª FASE: proposta PPTR (2010)**  
Direttore di Area "Politiche per  
l'Ambiente, le Reti e la Qualità  
urbana":  
**Arch. Piero Cavalcoli**

Responsabile scientifico:  
**Prof. Alberto Magnaghi**

Segreteria Tecnica:  
**Arch. Mariavaleria Mininni**  
(Coordinatrice)  
**Arch. Aldo Creanza**  
**Arch. Anna Migliaccio**  
**Arch. Annamaria Gagliardi**  
**Arch. Daniela Sallustro**  
**Dott. Francesco Violante**  
**Dott. Gabriella Granatiero**  
**Ing. Grazia Maggio**  
**Arch. Luigia Capurso**  
**Ing. Marco Carbonara**  
**Dott. Michele Bux**  
**Dott. Pierclaudio Odierna**

Larist - Consulenza tecnico-scientifi-  
ca:  
**Arch. Fabio Lucchesi**  
(Direttore)  
**Arch. Daniela Poli**  
**Arch. Massimo Carta**  
**Arch. Sara Giacomozzi**

responsabile del procedimento:  
**Arch. Vito Laricchiuta**  
**Ing. Francesca Pace**

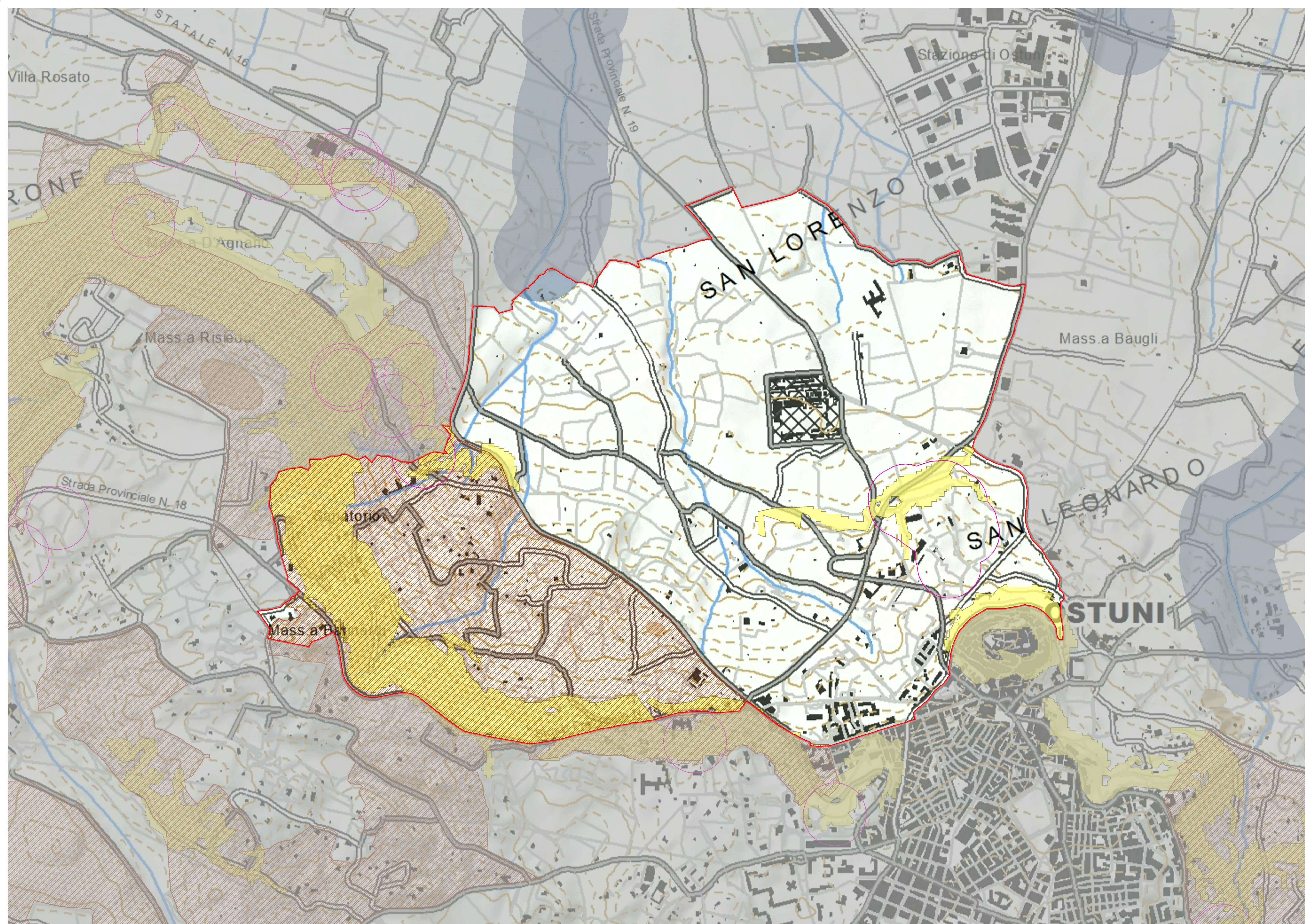
**2ª FASE: adozione PPTR (2013)**  
Direttore di Area "Politiche per  
l'Ambiente, le Reti e la Qualità  
urbana":  
**Arch. Roberto Gianni**

Dirigente Assetto del Territorio:  
**Ing. Francesca Pace**

Servizio Assetto del Territorio:  
**Arch. Aldo Creanza**  
(Coordinamento generale)

Larist  
Consulenza tecnico-scientifica:  
**Arch. Fabio Lucchesi**  
(Direttore)  
**Arch. Massimo Carta**  
**Dott. Gabriella Granatiero**  
**Arch. Sara Giacomozzi**





**STRUTTURA IDROGEOMORFOLOGICA \***

- PAE0126
- Componenti idrologiche**
- Beni paesaggistici**
- BP - art.142 - c.1 - lett. c - Fiumi, torrenti e corsi d'acqua
- Ulteriori contesti paesaggistici - art.143 - c.1 - lett. e**
- UCP - Aree soggette a vincolo idrogeologico
- Componenti geomorfologiche**
- Ulteriori contesti paesaggistici - art.143 - c.1 - lett. e**
- UCP - Versanti
- UCP - Doline
- UCP - Grotte

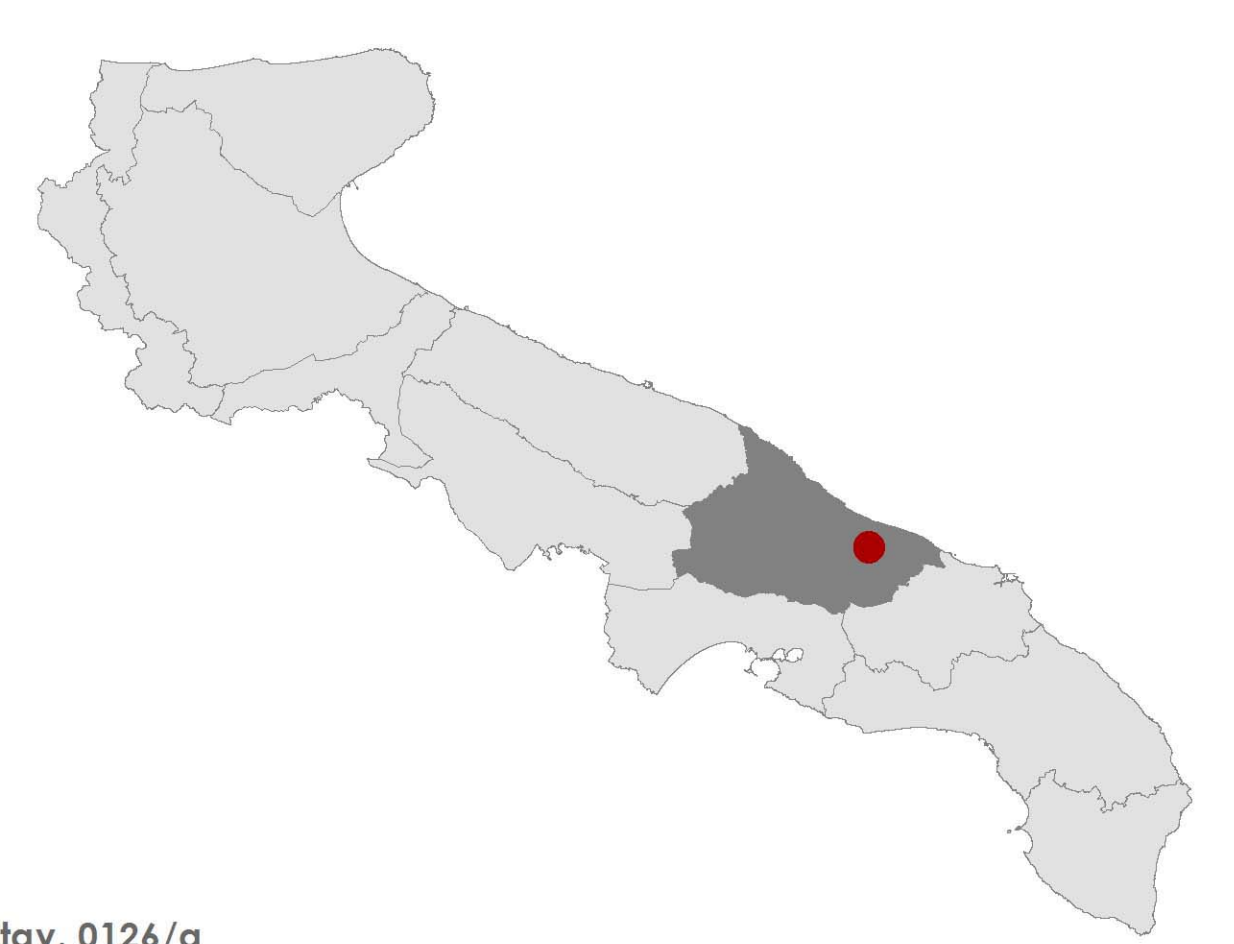
\* Nella legenda sono visualizzate soltanto le componenti ricadenti all'interno del territorio del presente vincolo paesaggistico.

0                      0,25                      0,5  
Chilometri

 Ministero dei beni e delle attività culturali e del turismo  
Direzione Regionale per i Beni Culturali e Paesaggistici della Puglia

 REGIONE PUGLIA  
Area politiche per l'ambiente, le reti e la qualità urbana  
servizio assetto del territorio

Codice riferimento Ministero (SITAP) 160039                      Rif. Carta dei Beni Culturali PAE0126



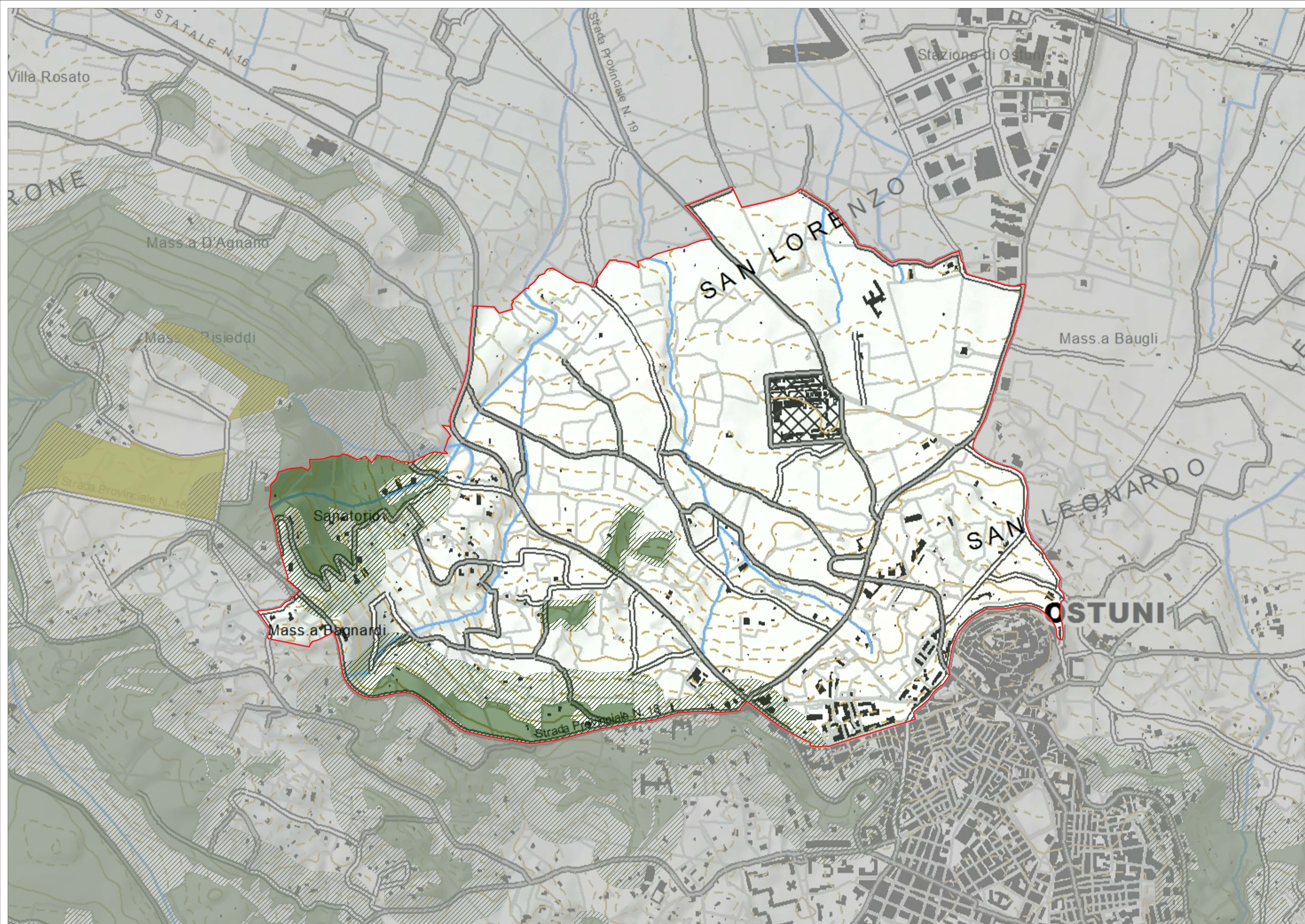
tav. 0126/a  
**PAE 0126 - Ostuni (BR)**  
**struttura idrogeomorfologica**  
1:5.000

Data di validazione  
Febbraio 2015

Sottoscritto con firma digitale dai referenti del Ministero dei Beni e delle Attività Culturali e del Turismo e del Servizio Assetto del Territorio - Regione Puglia

**Referente ministeriale**  
Direzione Regionale per i Beni Culturali e Paesaggistici della Puglia  
Direttore Regionale  
**Dott.ssa. Eugenia Vantaggiato**

**Referente regionale**  
Regione Puglia  
Dirigente Assetto del Territorio  
**Ing. Francesca Pace**



**STRUTTURA ECOSISTEMICA E AMBIENTALE \***

- PAE0126
- Componenti botanico - vegetazionali**
- Beni paesaggistici**
- BP - art.142 - c.1 - lett. g - Boschi
- Ulteriori contesti paesaggistici - art.143 - c.1 - lett. e**
- UCP - Area di rispetto dei boschi

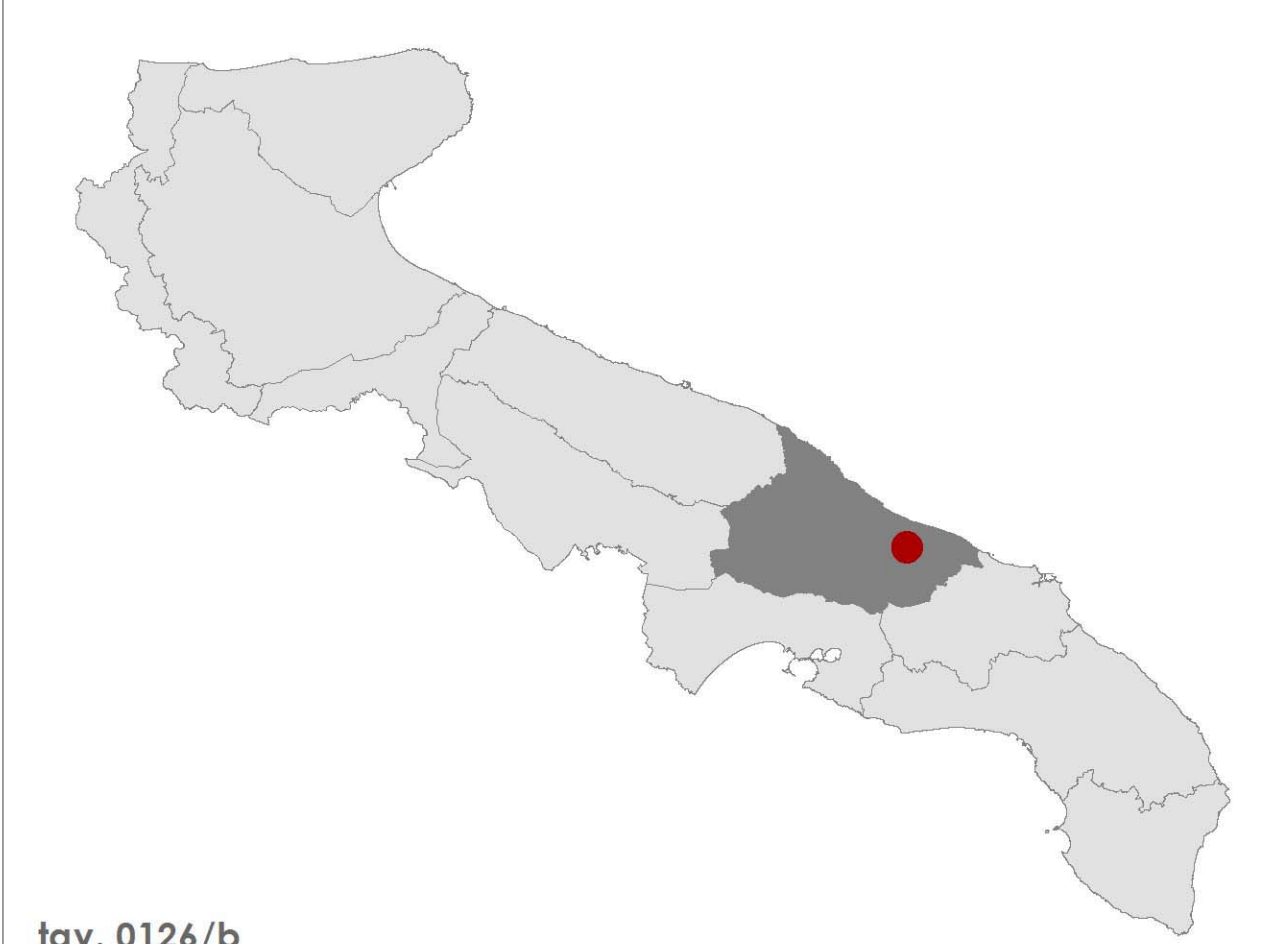
\* Nella legenda sono visualizzate soltanto le componenti ricadenti all'interno del territorio del presente vincolo paesaggistico. In questo caso non sono presenti componenti delle aree protette e dei siti naturalistici individuate dal PPTR.

0      0,25      0,5  
Chilometri

Ministero dei beni e delle attività culturali e del turismo  
 Direzione Regionale per i Beni Culturali e Paesaggistici della Puglia

REGIONE PUGLIA  
 Area politiche per l'ambiente, le reti e la qualità urbana  
 servizio assetto del territorio

Codice riferimento Ministero (SITAP) 160039      Rif. Carta dei Beni Culturali PAE0126



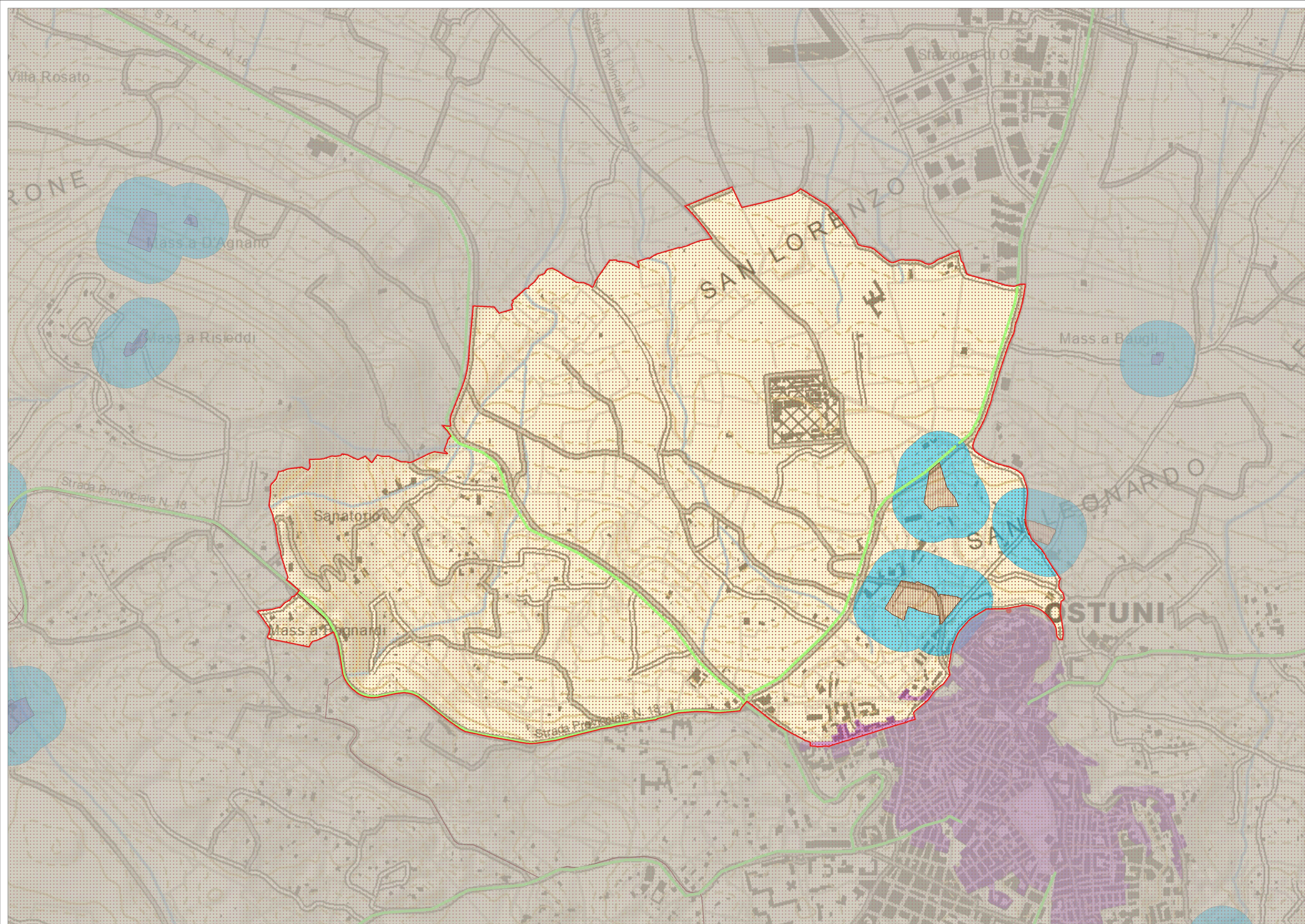
tav. 0126/b  
**PAE 0126 - Ostuni (BR)**  
 struttura ecosistemica e ambientale  
 1:5.000

Data di validazione  
Febbraio 2015

Sottoscritto con firma digitale dai referenti del Ministero dei Beni e delle Attività Culturali e del Turismo e del Servizio Assetto del Territorio - Regione Puglia

**Referente ministeriale**  
 Direzione Regionale per i Beni Culturali e Paesaggistici della Puglia  
 Direttore Regionale  
**Dott.ssa. Eugenia Vantaggiato**

**Referente regionale**  
 Regione Puglia  
 Dirigente Assetto del Territorio  
**Ing. Francesca Pace**



**STRUTTURA ANTROPICA E STORICO - CULTURALE \***

- PAE0126
- Componenti culturali e insediative**
- Beni paesaggistici**
- BP - art.142 - c.1 - lett. m - Zone di interesse archeologico
- Ulteriori contesti paesaggistici - art.143 - c.1 - lett. e**
- UCP - Città consolidata
- UCP - Testimonianze della stratificazione insediativa
- UCP - Area di rispetto delle componenti culturali e insediative
- UCP - Paesaggi rurali
- Componenti dei valori percettivi**
- Ulteriori contesti paesaggistici - art.143 - c.1 - lett. e**
- UCP - Strade panoramiche
- UCP - Coni visuali

\* Nella legenda sono visualizzate soltanto le componenti ricadenti all'interno del territorio del presente vincolo paesaggistico.

0      0,25      0,5  
Chilometri

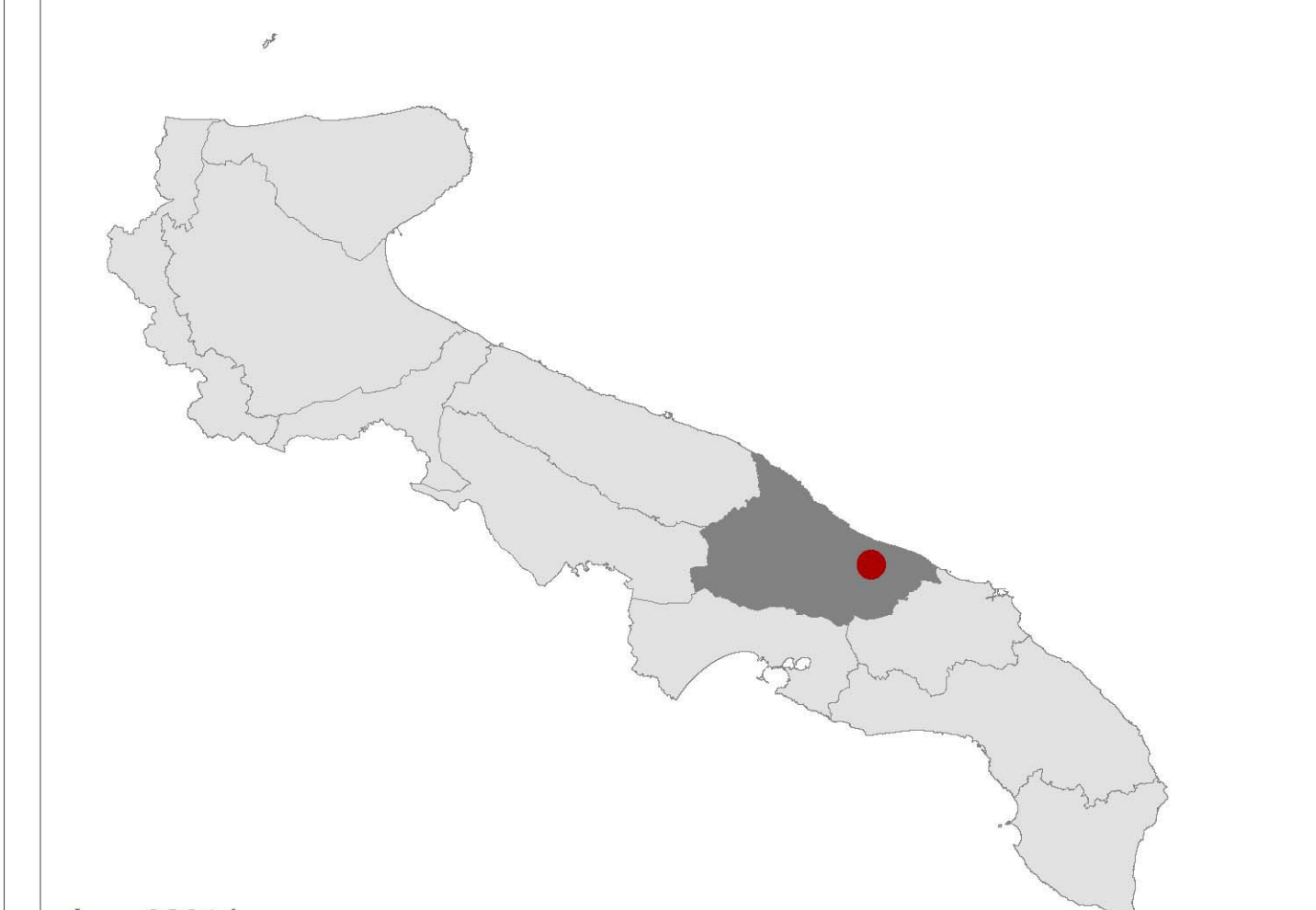


Ministero dei beni e delle attività culturali e del turismo  
Direzione Regionale per i Beni Culturali e Paesaggistici della Puglia



REGIONE PUGLIA  
Area politiche per l'ambiente, le reti e la qualità urbana  
servizio assetto del territorio

Codice riferimento Ministero (SITAP) 160039      Rif. Carta dei Beni Culturali PAE0126



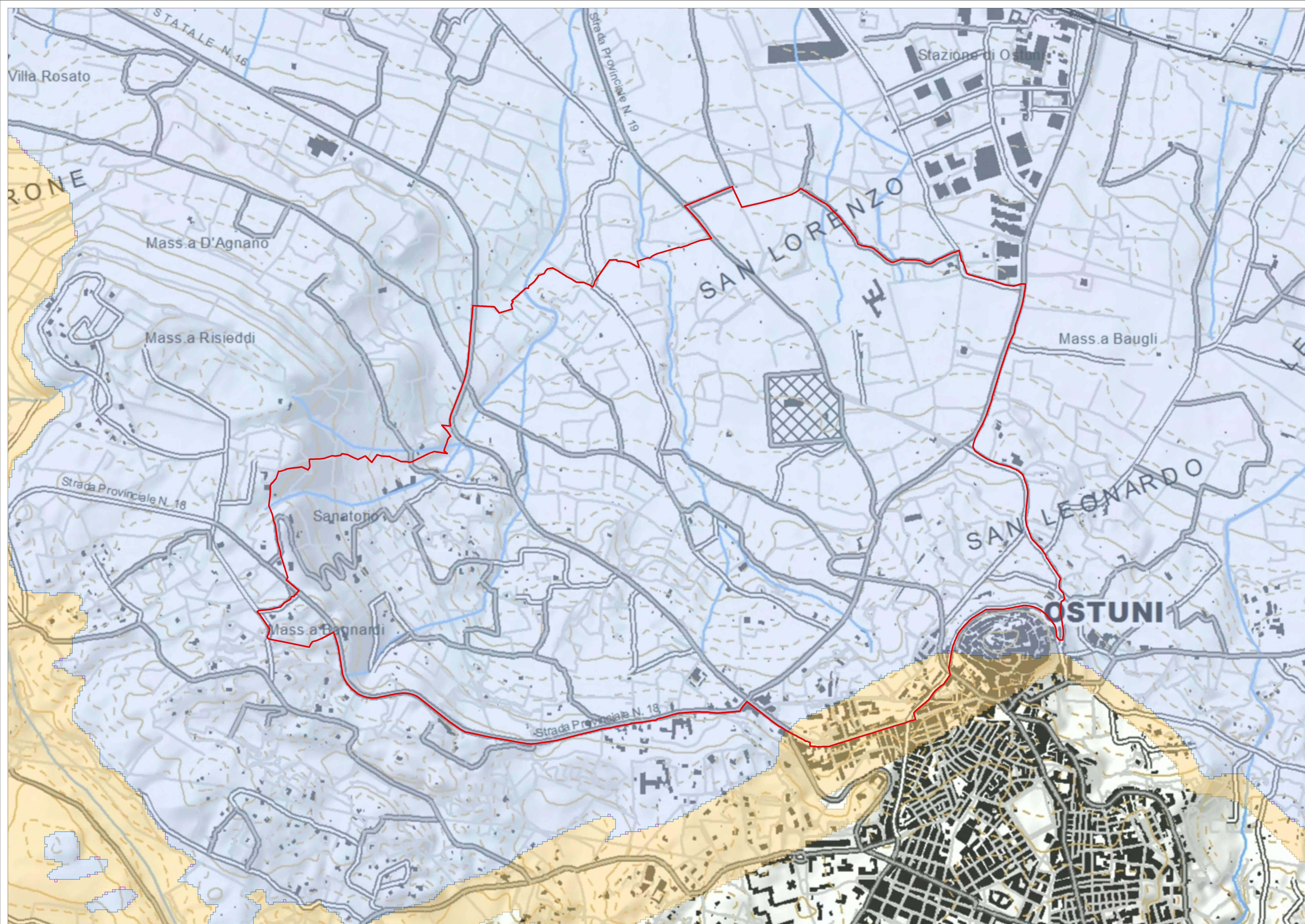
fav. 0126/c  
**PAE 0126 - Ostuni (BR)**  
**struttura antropica e storico culturale**  
1:5.000

Data di validazione  
Febbraio 2015

Sottoscritta con firma digitale dai referenti del Ministero dei Beni e delle Attività Culturali e del Turismo e del Servizio Assetto del Territorio - Regione Puglia

**Referente ministeriale**  
Direzione Regionale per i Beni Culturali e Paesaggistici della Puglia  
Direttore Regionale  
**Dott.ssa. Eugenia Vantaggiato**

**Referente regionale**  
Regione Puglia  
Dirigente Assetto del Territorio  
**Ing. Francesca Pace**



**Fasce di Intervisibilità dei Coni visuali**

**Codice**

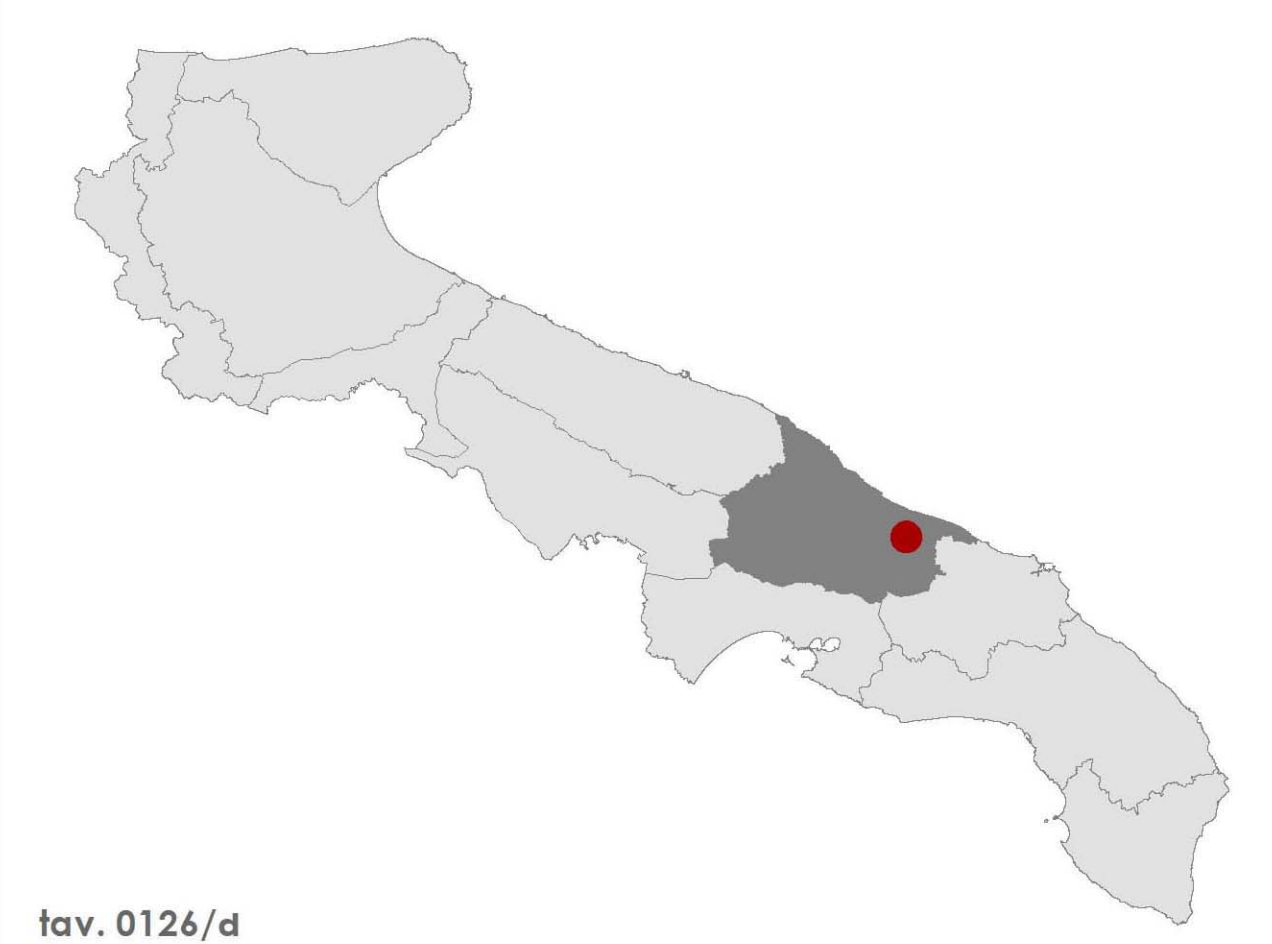
- PAE0126
- Fascia "A"
- Fascia "B"
- Fascia "C"

 Ministero  
 dei beni e delle  
 attività culturali  
 e del turismo  
 Direzione Regionale  
 per i Beni Culturali  
 e Paesaggistici della Puglia

Codice riferimento Ministero (SITAP)  
160039

 REGIONE PUGLIA  
 Area politiche per l'ambiente, le reti e la qualità urbana  
 Area politiche per il servizio  
 assetto  
 del territorio

Rif. Carta dei Beni Culturali  
PAE0126



tav. 0126/d  
**PAE 0126 - Ostuni (BR)**  
 struttura antropica e storico-culturale  
 1:5.000

Data di validazione  
Febbraio 2015

Sottoscritto con firma digitale dai referenti del Ministero dei Beni e delle Attività Culturali e del Turismo e del Servizio Assetto del Territorio - Regione Puglia

**Referente ministeriale**  
 Direzione Regionale per i Beni Culturali  
 e Paesaggistici della Puglia  
 Direttore Regionale  
 Dott.ssa. Eugenia Vantaggiato

**Referente regionale**  
 Regione Puglia  
 Dirigente Assetto del Territorio  
 Ing. Francesca Pace