

Decreto legislativo 22 gennaio 2004 n. 42 e s.m.i., recante "Codice dei beni culturali e del paesaggio ai sensi dell'articolo 10 della legge 6 luglio 2002, n. 137", art. 143, comma 1, lett. b:

determinazione delle specifiche prescrizioni d'uso per gli immobili e le aree dichiarate di notevole interesse pubblico ai sensi degli articoli 136 e 157

1ª FASE: proposta PPTR (2010)
Direzione Regionale per i Beni Culturali
e Paesaggistici della Puglia:
Arch. Ruggero Martines
Direttore Regionale
Arch. Anna Vella

2ª FASE: adozione PPTR (2013)
Ministero dei Beni e delle Attività
Culturali e del Turismo

Segretariato Generale - Direttore
Arch. Antonia Pasqua RECCHIA

Direzione Generale PaBAAC
Direttore:
Dott.ssa Maddalena Ragni
Servizio IV - Tutela e qualità del
paesaggio
Direttori:
Dott.ssa Daniela Sandroni
Arch. Roberto Banchini
coordinamento attività di copianificazione
PPTR:
Arch. Carmela Iannotti

Direzione Regionale per i Beni Culturali
e Paesaggistici della Puglia:
Dott.ssa Isabella Lapi
Dott. Gregorio Angelini
Direttore Regionale
Arch. Anita Guarnieri

Soprintendenza per i Beni Architettonici
e Paesaggistici per le province di Bari,
Bari - Andria - Trani e Foggia
Arch. Salvatore Buonomo

Soprintendenza per i Beni Architettonici
e Paesaggistici per le province di Lecce,
Brindisi e Taranto
Arch. Francesco Canestrini

Soprintendenza per i Beni archeologici
della Puglia
Dott. Luigi La Rocca

Consulenti esterni
Arch. Vincenzo Muncipinto
Arch. Pasquale Ragone
Arch. Paola Chiara Vino
(ricognizione B.P. art. 136, compilazione
schede di identificazione ed elaborati
cartografici)
Arch. Francesco Marocco
Arch. Daniela Sallustro
Arch. Marianna Simone
(compilazione schede di identificazione
ed elaborati cartografici)
Dott. Massimo Caggese
Dott. Maria Domenica De Filippis;
Arch. Maria Franchini
(Ricognizione aree di interesse
archeologico art. 142, lettera "m")

D.M. 01.08.1985
Dichiarazione di notevole interesse pubblico
della zona Loggia di Pilato sita nel Comune di Monopoli
Istituito ai sensi della L. 1497
G. U. n. 30 06.02.1986

Data di validazione

Febbraio 2015

Sottoscritta con firma digitale dai referenti del Ministero dei Beni e delle Attività Culturali e del Turismo e del Servizio Assetto del Territorio - Regione Puglia

Referente ministeriale
Direzione Regionale per i Beni Culturali
e Paesaggistici della Puglia
Direttore Regionale
Dott.ssa. Eugenia Vantaggiato

Referente regionale
Regione Puglia
Dirigente Assetto del Territorio
Ing. Francesca Pace

Assessore Assetto del Territorio:
Prof. Angela Barbanente

1ª FASE: proposta PPTR (2010)
Direttore di Area "Politiche per
l'Ambiente, le Reti e la Qualità
urbana":
Arch. Piero Cavalcoli

Responsabile scientifico:
Prof. Alberto Magnaghi

Segreteria Tecnica:
Arch. Mariavaleria Mininni
(Coordinatrice)
Arch. Aldo Creanza
Arch. Anna Migliaccio
Arch. Annamaria Gagliardi
Arch. Daniela Sallustro
Dott. Francesco Violante
Dott. Gabriella Granatiero
Ing. Grazia Maggio
Arch. Luigia Capurso
Ing. Marco Carbonara
Dott. Michele Bux
Dott. Pierclaudio Odierna

Larist - Consulenza tecnico-scientifi-
ca:
Arch. Fabio Lucchesi
(Direttore)
Arch. Daniela Poli
Arch. Massimo Carta
Arch. Sara Giacomozzi

responsabile del procedimento:
Arch. Vito Laricchiuta
Ing. Francesca Pace

2ª FASE: adozione PPTR (2013)
Direttore di Area "Politiche per
l'Ambiente, le Reti e la Qualità
urbana":
Arch. Roberto Gianni

Dirigente Assetto del Territorio:
Ing. Francesca Pace

Servizio Assetto del Territorio:
Arch. Aldo Creanza
(Coordinamento generale)

Larist
Consulenza tecnico-scientifica:
Arch. Fabio Lucchesi
(Direttore)
Arch. Massimo Carta
Dott. Gabriella Granatiero
Arch. Sara Giacomozzi

piano paesaggistico territoriale regionale

REGIONE PUGLIA - Assessorato all'Assetto del Territorio

3ª FASE: approvazione PPTR (2015)

Direttore Area “Politiche per l’Ambiente, le Reti e la Qualità urbana”

Dott. Francesco Palumbo

Dirigente Assetto del Territorio:

Ing. Francesca Pace

Servizio Assetto del Territorio:

Arch. Aldo Creanza

Ing. Marco Carbonara

Dott. Antonio Sigismondi

Dott. Tommaso Vinciguerra

Arch. Luigia Capurso

Arch. Stefania Cascella

Ing. Vittoria Greco

P.A. Pasquale Laruccia

Ing. Grazia Maggio

Consulenza giuridica per la elaborazione delle

Norme Tecniche:

Avv. Alessandra Inguscio

Collaborazioni:

Arch. Enrico Ancora

Ing. Antonio Bellanova

Arch. Raffaella Enriquez

Ing. Carmen Locorriere

Ing. Marco Marangi

Dott. Francesco Matarrese

Dott. Roberta Serini

Arch. Rocco Pastore

Ing. Giovanna Mangialardi

Ministero dei Beni e delle Attività

Culturali e del Turismo

Direzione Generale PaBAAC

Arch. Francesco Scoppola

Direttore Generale

Arch. Roberto Banchini

Arch. Carmela Iannotti

Direzione Regionale per i Beni

Culturali e Paesaggistici della Puglia:

Dott. Maria Carolina Nardella

Dott. Eugenia Vantaggiato

Direttori Regionali

Arch. Anita Guarnieri

Arch. Maria Franchini

Soprintendenza per i Beni Architettonici e

Paesaggistici per le province Bari, Barletta -

Andria - Trani e Foggia

Arch. Lucia Caliandro

Arch. Mara Carcavallo

Dott.ssa Ida Fini

Arch. Angela Maria Quartulli

Soprintendenza per i Beni Architettonici e

Paesaggistici per le province Lecce, Brindisi e

Taranto

Arch. Pietro Copani

Arch. Alessandra Mongelli

Soprintendenza per i Beni Archeologici della

Puglia

Dott.ssa Francesca Radina

Dott.ssa Annalisa Biffino

Dott. Italo Maria Muntoni

*Si ringraziano i **responsabili degli Uffici e dei***

***Servizi Regionali** che, a vario titolo, hanno dato*

il proprio contributo nella fase di approvazione

del Piano.

*Un ringraziamento particolare a **Tina Caroppo,***

responsabile del servizio informativo territoriale

di InnovaPuglia per il supporto tecnico fornito,

*a **Marella Lamacchia,** dirigente dell’Ufficio*

Attuazione Pianificazione paesaggistica, per gli

utili suggerimenti finalizzati ad agevolare la

messa in pratica del Piano e, naturalmente, a

tutti i componenti del Servizio Assetto del

Progetto veste grafica e impaginazione

Aldo Creanza

A) ELEMENTI IDENTIFICATIVI

Codice Regione	Codice SITAP	D.M. – G.U.	denominazione	Provincia	Comune/i	Superficie (km ²)	Tipologia art. 136 D. Lgs. 42/04			
PAE0121	160017	01-08-1985 G.U. n. 30 06/02/1986	Dichiarazione di notevole interesse pubblico della zona Loggia di Pilato sita nel Comune di Monopoli	BA	MONOPOLI	13,089 km ²	a	b	c	d
<p>“riconoscimento” (del valore dell'area)</p>			<p>“La zona denominata " Loggia di Pilato “, ricadente nel comune di Monopoli riveste particolare interesse perché il versante adriatico dell'altopiano delle Murge, nel tratto a cavallo fra le provincie di Bari e di Brindisi, precipita con un unico gradino sulla fascia litoranea ad una distanza che si - aggira su 6-8 km dal mare; pertanto il ciglio orientale forma in questo tratto un vero e proprio balcone naturale posto a circa 400 m di altitudine. I fianchi a notevole pendenza sono coperti' da estese e più o meno folte boscaglie di lecci, che con il color cupo, formano contrasto cromatico con i banchi affioranti di roccia calcarea e risultano sinora pressoché sgomberi da qualsiasi tipo di insediamento. Pertanto, percorrendo la statale ovvero la linea ferroviaria Bari-Brindisi, che corrono parallele alla costa, si nota l'alto profilo orografico inconsueto in una regione prevalentemente pianeggiante come la Puglia, nonché l'aspetto sostanzialmente naturale, della fiancata che si eleva sulla fascia litoranea, per converso, fitta di coltivi e di insediamenti rurali. Affacciandosi, invece, dall'alto del gradone roccioso, la vista spazia su un lungo tratto di litorale e sull'Adriatico, abbracciando le cittadine della costa barese e i densi uliveti del litorale brindisino. Tradizionale belvedere della zona è la così detta < Loggia di Pilato>, oggi facilmente raggiungibile da alcune carrozzabili.” (tratto dal D.M. 01-08-1985, G.U. n. 30 06/02/1986)</p>				<p>art. 134, c.1 lett. c) D. Lgs. 42/04</p> <p style="text-align: center;">SI</p>			
Ricognizione, delimitazione, rappresentazione			23/09/2010							
Note			Il perimetro del PAE si sovrappone in parte al PAE0014 del Comune di Fasano (DICHIARAZIONE DI NOTEVOLE INTERESSE PUBBLICO DI UNA ZONA IN COMUNE DI FASANO - COLLINARE DEI TRULLI SELVA LAURETO - D.M. 19-06-1975 e G.U. n. 119 del 06-05-1976)							

B) IDENTIFICAZIONE DEI VALORI E VALUTAZIONE DELLA LORO PERMANENZA/TRASFORMAZIONE

Valutazione della permanenza / trasformazione degli elementi di valore	Elementi di valore			Fattori di rischio	Dinamiche di trasformazione (in atto o previste)
	Alla data di istituzione del vincolo (evidenziati nella descrizione del vincolo)	Stato attuale (identificati dal Piano e non dal vincolo)	Permanenza / Integrità (confronto tra lo stato attuale dell'area del PAE e le fonti documentali coeve alla data di istituzione del vincolo, conservate negli archivi delle Soprintendenze BAP di Bari e presso l'Archivio Fotografico della Soprintendenza BSA)		
Struttura del paesaggio (componenti)					
B1. Struttura idrogeomorfologica					
<p>Componenti idrologiche</p> <p>Nell'area sono presenti, quali componenti idrologiche i seguenti "ulteriori contesti" (art. 143, comma 1, lett. e, del Codice):</p> <ul style="list-style-type: none"> • Reticolo idrografico di connessione della R.E.R. (Rete Ecologica Regionale) • Vincolo idrogeologico 	<p>Sebbene il "riconoscimento" del vincolo non mostri riferimenti espliciti, il PPTR rileva la presenza di elementi di valore riconducibili alle componenti idrologiche dell'area sottoposta a tutela.</p>	<p><u>Reticolo idrografico di connessione delle R.E.R. – Vincolo idrogeologico</u></p> <p>Le peculiarità del paesaggio dell'area di vincolo, dal punto di vista idrogeomorfologico, sono strettamente legate ai caratteri orografici ed idrografici dei rilievi, caratteri fortemente influenzati dalla diffusione di processi e forme legate al carsismo. Le specifiche tipologie idrogeomorfologiche che caratterizzano l'ambito sono essenzialmente quelle originate dai processi di modellamento fluviale carsico e di versante.</p> <p>Tra le prime spiccano per diffusione e percezione le valli e vallecicole fluviocarsiche, che dissecano in modo irregolare, spesso con pattern centrifugo, l'altopiano calcareo, mentre solcano con percorsi diretti, più o meno incisi e poco ramificati, la scarpata e la sottostante piana costiera prima di raggiungere la costa.</p> <p>Strettamente connesse a queste forme di idrografia superficiale sono le "ripe di erosione fluviale" presenti anche in più ordini ai margini delle stesse incisioni, e che costituiscono le nette discontinuità nella articolazione morfologica del territorio di cui contribuiscono a variegare l'esposizione dei versanti e il loro valore percettivo nonché ecosistemico.</p> <p>Un corso d'acqua a carattere episodico scorre nel letto della lama che si sviluppa in Contrada L'Assunta e appartiene al reticolo idrografico della Rete Ecologica Regionale, il corso d'acqua fa parte del sistema di aste fluviali che si dipartono a valle della scarpata verso la costa. Il corso d'acqua è dotato di una fascia di rispetto della profondità di 100 metri.</p> <p>Un'area a vincolo idrogeologico percorre il PAE lungo tutta la scarpata murgiana.</p>	<p>Le fonti documentali conservate negli archivi delle Soprintendenze BAP di Bari e presso l'Archivio Fotografico della Soprintendenza BSA non consentono il confronto tra lo stato attuale dell'area vincolata e le sue condizioni alla data di istituzione del vincolo.</p>	<ul style="list-style-type: none"> - Occupazione antropica (abitazioni, infrastrutture stradali, impianti, aree a servizi, aree a destinazione turistica, sale ricevimenti, cave) degli elementi dell'idrografia superficiale di versante e carsica; - pressione antropica e urbanizzazione, legata anche al fenomeno del diffondersi di seconde case; - consumo di suolo per attività di produzione di energia da fonti rinnovabili. 	<ul style="list-style-type: none"> - L'idrografia superficiale, di versante e carsica presenta evidente occupazione antropica che contribuisce a frammentare la continuità ecologica, ad incrementare le condizioni di rischio idraulico ove le stesse forme rivestono un ruolo primario nella regolazione dell'idrografia superficiale (lame, corsi d'acqua, doline), e a dequalificare il complesso sistema del paesaggio anche mediante la messa a coltura nell'alveo delle lame, la presenza di discariche abusive, le occlusioni di parti consistenti dell'alveo per la presenza di opere infrastrutturali ed escavazioni. - Ulteriore aspetto critico è legato all'alterazione nei rapporti di equilibrio tra idrologia superficiale e sotterranea, nella consapevolezza che la estesa falda idrica sotterranea presente nel sottosuolo del territorio murgiano dipende, nei suoi caratteri qualitativi e quantitativi, dalle caratteristiche di naturalità dei suoli e delle forme superfi ciali che contribuiscono alla raccolta e percolazione delle acque meteoriche. - E' in atto un progressivo consumo di suolo dovuto alla proliferazione di edilizia abitativa di seconde case, a discapito della connotazione naturale del luogo. - La diffusione di impianti per la

					<p>produzione di energie rinnovabili senza alcuna programmazione ed attenzione per i valori paesaggistici delle aree produce un forte impatto visivo e paesaggistico.</p>
<p style="text-align: center;">Componenti geomorfologiche</p> <p>Per le componenti geomorfologiche, nell'area sono presenti i seguenti "ulteriori contesti individuati dal PPTR (art. 143, comma 1, lett. e, del Codice):</p> <ul style="list-style-type: none"> • Versanti • Lame e Gravine • Doline • Grotte • Inghiottitoi 	<p>Il D.M. focalizza il 'riconoscimento' del vincolo principalmente sulle componenti geomorfologiche dell'area. Numerosi sono i riferimenti ad elementi di valore quali: <i>il versante adriatico dell'altopiano delle Murge</i>, che, <i>nel tratto a cavallo fra le provincie di Bari e di Brindisi, precipita con un unico gradino sulla fascia litoranea ad una distanza che si aggira su 6-8 km dal mare, il ciglio orientale che forma un vero e proprio balcone naturale posto a circa 400 m di altitudine, i fianchi a notevole pendenza, l'alto profilo orografico inconsueto in una regione prevalentemente pianeggiante come la Puglia, i banchi affioranti di roccia calcarea, la fiancata che si eleva sulla fascia litoranea e la Loggia di Pilato.</i> E', inoltre, possibile individuare ulteriori elementi di valore delle componenti geomorfologiche.</p>	<p>Versanti – Lame e gravine – Doline - Grotte – Inghiottitoi Morfologicamente l'area di vincolo appartiene al sistema della scarpata murgiana, presente con continuità in tutto l'ambito della Murgia dei Trulli, conformando una sorta di anfiteatro, per alcuni chilometri all'interno rispetto alla linea di costa. Questa scarpata, con versanti ripidi e nettamente raccordati alla piana sottostante, è di origine tettonica ma è stata anche modellata all'azione marina in epoche geologiche e raggiunge il massimo sviluppo in altezza, proprio nei territori di Monopoli e Fasano, per decrescere gradualmente a nord e a sud. Dal punto di vista strettamente geologico sono presenti in superficie rocce carbonatiche cretacee solo localmente ricoperte da lembi di depositi recenti di natura calcarenitica o argillosa; questi ultimi rappresentati tipicamente dalla "terra rossa", prodotto residuale della dissoluzione carsica, che tende ad accumularsi nelle depressioni morfologiche ricoprendone il fondo e assicurando alle stesse una elegante fisionomia paesaggistica oltre che una discreta fertilità agronomica. Nell'area sono presenti elementi di valore appartenenti alla componente geomorfologica e individuati dal PPTR. Per quanto concerne i fenomeni di modellamento di versante a carattere regionale, dunque, si rileva la presenza degli orli di terrazzi di origine marina o strutturale, che creano più o meno evidenti "balconate" sulle aree sottostanti, fonti di percezioni suggestive della morfologia dei luoghi. Fra queste, la più estesa è la Loggia di Pilato, che percorre longitudinalmente l'intera area del PAE. In misura sicuramente importante è da rilevare la presenza di formazioni originate da processi carsici, come le "doline", tipiche forme depresse originate dalla dissoluzione carsica delle rocce calcaree affioranti, tali da modellare significativamente l'originaria superficie tabulare del rilievo, spesso ricche al loro interno ed in prossimità di ulteriori singolarità naturali, ecosistemiche e paesaggistiche (flora e fauna rara, ipogei, esposizione di strutture geologiche, tracce di insediamenti storici, esempi di opere di ingegneria idraulica, ecc). All'interno dell'area del PAE, tutte a monte della scarpata murgiana, si rinvencono 11 doline e una vora (l'inghiottitoio Altobello, presso la Grotta dell'Impalata), vi sono, inoltre, due grotte, la Grotta dell'Impalata e la Grotta Mammutte. L'area del PAE, al suo margine nordorientale, intercetta, benché molto marginalmente, un breve tratto di lama, localizzata nei pressi della Masseria Conchia.</p>	<ul style="list-style-type: none"> - Alterazione e compromissione dei profili morfologici con trasformazioni territoriali quali: cave e impianti tecnologici; - occupazione antropica delle forme carsiche con abitazioni, infrastrutture stradali, impianti, aree a servizi; - trasformazione e manomissione delle manifestazioni carsiche di superficie; - utilizzo delle cavità carsiche come discariche per rifiuti solidi urbani; - occupazione antropica delle lame con abitazioni e infrastrutture; - pressione antropica e urbanizzazione, legata anche al fenomeno del diffondersi di seconde case; - consumo di suolo per attività di produzione di energia da fonti rinnovabili. 	<ul style="list-style-type: none"> - L'occupazione antropica di lame e doline contribuisce a frammentare la continuità ecologica, ad incrementare le condizioni di rischio idraulico e a dequalificare il complesso sistema del paesaggio anche mediante la messa a coltura nell'alveo delle lame, la presenza di discariche abusive, le occlusioni di parti consistenti dell'alveo per la presenza di opere infrastrutturali ed escavazioni. - L'idrografia superficiale, di versante e carsica presenta evidente occupazione antropica che contribuisce a frammentare la continuità ecologica, ad incrementare le condizioni di rischio idraulico ove le stesse forme rivestono un ruolo primario nella regolazione dell'idrografia superficiale (lame, corsi d'acqua, doline), e a dequalificare il complesso sistema del paesaggio anche mediante la messa a coltura nell'alveo delle lame, la presenza di discariche abusive, le occlusioni di parti consistenti dell'alveo per la presenza di opere infrastrutturali ed escavazioni. - Ulteriore aspetto critico è legato all'alterazione nei rapporti di equilibrio tra idrologia superficiale e sotterranea, nella consapevolezza che la estesa falda idrica sotterranea presente nel sottosuolo del territorio murgiano dipende, nei suoi caratteri qualitativi e quantitativi, dalle caratteristiche di naturalità dei suoli e delle forme superficiali che contribuiscono alla raccolta e percolazione delle acque meteoriche. - E' in atto un progressivo consumo di suolo dovuto alla proliferazione di edilizia abitativa di seconde case, in particolare nella zona della Selva di Fasano, a discapito della connotazione naturale del luogo. - La diffusione di impianti per la 	

					produzione di energie rinnovabili senza alcuna programmazione ed attenzione per i valori paesaggistici delle aree produce un forte impatto visivo e paesaggistico.
--	--	--	--	--	--

Valutazione della permanenza / trasformazione degli elementi di valore	Elementi di valore			Fattori di rischio	Dinamiche di trasformazione (in atto o previste)
	alla data di istituzione del vincolo (evidenziati nella descrizione del vincolo)	Stato attuale (identificati dal Piano e non dal vincolo)	Permanenza / Integrità (confronto tra lo stato attuale dell'area del PAE e le fonti documentali coeve alla data di istituzione del vincolo, conservate negli archivi delle Soprintendenze BAP di Bari e presso l'Archivio Fotografico della Soprintendenza BSA)		
Struttura del paesaggio (componenti)					
B2. Struttura ecosistemico e ambientale					
<p>Componenti botanico – vegetazionali</p> <p>Nell'area sono presenti, quali componenti botanico - vegetazionali, i seguenti beni paesaggistici, individuati dal PPTR:</p> <ul style="list-style-type: none"> • Boschi (art. 142, c. 1 lett. g) <p>e i seguenti "ulteriori contesti" (art. 143, comma 1, lett. e, del Codice):</p> <ul style="list-style-type: none"> • Area di rispetto dei boschi • Prati e pascoli naturali • Formazioni arbustive in evoluzione naturale 	<p>Nel "riconoscimento" del vincolo si legge delle <i>estese e più o meno folte boscaglie di lecci</i> che coprono i fianchi del gradone e che, <i>con il color cupo, formano contrasto cromatico con i banchi affioranti di roccia calcarea.</i></p> <p>Nell'area sono individuabili, dunque, numerosi elementi di valore riconducibili alle componenti botanico-vegetazionali.</p>	<p><u>Boschi - Area di rispetto dei boschi – Prati e pascoli naturali - Formazioni arbustive in evoluzione naturale</u></p> <p>Il PPTR perimetra all'interno dell'area di vincolo numerose aree di boschi e macchie attestate prevalentemente lungo il costone, di cui tre percorse dal fuoco.</p> <p>Tali boschi e macchie sono dotati delle relative aree di rispetto della profondità di 100 metri.</p> <p>Le aree boscate sono caratterizzate dalla prevalenza di latifoglie e del fragno, varietà quercina che cresce maestosa e spontanea in boschetti puri o misti con la roverella o con il leccio e che si alterna a specie arboree spontanee, quali il corbezzolo ed il perastro.</p> <p>Numerose, sebbene di ridotta estensione, le aree a pascolo naturale, erbaceo e alberato, censite dal PPTR, che si collocano principalmente a ridosso della Loggia di Pilato, a monte e a valle.</p> <p>E' perimetrata, inoltre, un'area di formazioni arbustive a sud del PAE, presso la Masseria Montenetto di Sopra.</p>	<p>A partire dai materiali a disposizione, non è stato possibile effettuare una valutazione dello stato di conservazione degli elementi di valore presenti nell'area.</p>	<ul style="list-style-type: none"> - Incendi ripetuti a carico delle superfici boscate; - pratiche agricole inquinanti; - occupazione antropica delle lame; - abbandono delle attività pastorali; - progressiva diminuzione dei lembi di naturalità e delle aree boschive a favore di quelle coltivate; - introduzione di specie vegetali alloctone a discapito delle specie autoctone; - pressione antropica e urbanizzazione, legata anche al fenomeno del diffondersi di seconde case, con conseguente riduzione della copertura vegetazionale; - consumo di suolo per attività di produzione di energia da fonti rinnovabili. 	<ul style="list-style-type: none"> - L'ambiente naturale è soggetto alla - L'ambiente naturale è soggetto alla drastica diminuzione delle aree boschive a favore delle aree coltivate. - Progressivo consumo di suolo per attività di urbanizzazione o produttive a discapito della copertura vegetazionale. - Progressiva integrazione e/o sostituzione delle specie vegetali autoctone con essenze alloctone. - La diffusione di impianti per la produzione di energie rinnovabili senza alcuna programmazione ed attenzione per i valori paesaggistici delle aree produce un forte impatto visivo e paesaggistico.
<p>Componenti delle aree protette e dei siti naturalistici</p> <p>Nell'area sono presenti, quali componenti delle aree protette e dei siti naturalistici, i seguenti "ulteriori contesti" (art. 143, comma 1, lett. e, del Codice):</p> <ul style="list-style-type: none"> • Siti di rilevanza naturalistica 	<p>Benché il D.M. non citi esplicitamente elementi di valore riferiti alle componenti delle aree protette e dei siti naturalistici, il perimetro del PAE racchiude siti di rilevanza naturalistica.</p>	<p><u>Siti di rilevanza naturalistica.</u></p> <p>La valenza ecologica della zona è rappresentata nelle cartografie e nei data base del sistema delle aree protette e della Rete Natura 2000, che sono state alla base del Progetto della Rete Ecologica Regionale.</p> <p>All'interno del perimetro dell'area del PAE non insistono parchi o riserve nazionali e regionali, tuttavia, per la quasi totalità della sua estensione, il PAE è interessato dal Sito di Interesse Comunitario <i>Murgia dei Trulli</i> (codice IT9120002, data di compilazione della scheda 01/1995,</p>		<ul style="list-style-type: none"> - Incendi ripetuti a carico delle residue superfici boscate; - eliminazione della rete di muri a secco per ampliare la superficie degli appezzamenti; - edificazione di seconde case, spesso ai margini delle aree boscate; 	

		<p>data di proposta del SIC 06/1995 - D.M. Ambiente del 3/4/2000, G.U.95 del 22/04/2000).</p> <p>Il SIC (regione biogeografica mediterranea, estensione 4505ha, altezza minima 202m, altezza massima 376m) interessa i comuni di Alberobello, Castellana Grotte, Monopoli e Fasano ed è singolarmente caratterizzato dai trulli, le tipiche costruzioni a secco con tetto conico.</p> <p>Il sito presenta gli habitat 'Querceti di Quercus trojana' e 'Versanti calcarei della Grecia mediterranea', ai sensi della direttiva 92/43/CEE. I querceti di <i>Quercus trojana Webb</i> e <i>Quercus virgiliana</i> hanno una buona percentuale di copertura e un discreto stato vegetazionale.</p> <p>Nel SIC <i>Murgia dei Trulli</i> si segnala la presenza di rettili e anfibi <i>Elaphe quatuorlineata</i>; <i>Elaphe situla</i>, <i>Testudo hermanni</i>, secondo la direttiva 79/409/CEE e 92/43/CEE all.</p>		<ul style="list-style-type: none"> - pressione antropica in corrispondenza di siti a destinazione agrituristica; - alterazione tipologica dei manufatti edilizi tradizionali ("masserie") per adeguamento funzionale alla destinazione produttiva e ricettiva; - progressiva diminuzione dei lembi di naturalità e delle aree boschive a favore di quelle coltivate; - introduzione di specie vegetali alloctone a discapito delle specie autoctone; - consumo di suolo per attività di produzione di energia da fonti rinnovabili. 	
--	--	---	--	--	--

Valutazione della permanenza / trasformazione degli elementi di valore	Elementi di valore			Fattori di rischio	Dinamiche di trasformazione (in atto o previste)
	Alla data di istituzione del vincolo (evidenziati nella descrizione del vincolo)	Stato attuale (identificati dal Piano e non dal vincolo)	Permanenza / Integrità (confronto tra lo stato attuale dell'area del PAE e le fonti documentali coeve alla data di istituzione del vincolo, conservate negli archivi delle Soprintendenze BAP di Bari e presso l'Archivio Fotografico della Soprintendenza BSA)		
Struttura del paesaggio (componenti)					
B3. Struttura antropica e storico-culturale					
<p>Componenti culturali e insediative:</p> <p>Nell'area sono presenti, quali componenti culturali e insediative, i seguenti beni paesaggistici:</p> <ul style="list-style-type: none"> • Immobili e aree di notevole interesse pubblico (art. 136 del Codice) <p>e i seguenti "ulteriori contesti" (art. 143, comma 1, lett. e, del Codice):</p> <ul style="list-style-type: none"> • Testimonianze della stratificazione insediativa • Area di rispetto delle componenti culturali insediative • Paesaggi rurali 	<p>Il D.M. fa genericamente riferimento ai <i>coltivi</i> e agli <i>insediamenti rurali</i> che si infittiscono lungo la <i>fiancata che si eleva sulla fascia litoranea</i>. Il PPTR individua ulteriori elementi di valore riconducibili a tali componenti.</p>	<p><u>Immobili e aree di notevole interesse pubblico</u> Il perimetro del PAE si sovrappone marginalmente, lungo il suo confine a sud, al PAE0014 del Comune di Fasano (DICHIARAZIONE DI NOTEVOLE INTERESSE PUBBLICO DI UNA ZONA IN COMUNE DI FASANO - COLLINARE DEI TRULLI SELVA LAURETO - D.M. 19-06-1975 e G.U. n. 119 del 06-05-1976)</p> <p><u>Testimonianze della stratificazione insediativa e area di rispetto</u> Il PPTR individua e perimetra, anche con un'area di rispetto di 100 metri, alcuni siti interessati dalla presenza di beni storico culturali di particolare valore paesaggistico in quanto espressioni dei caratteri identitari del territorio regionale. Si segnala, all'interno dell'area del PAE, il vincolo architettonico diretto della Chiesa di San Michele in Frangesto (D.M. 20.01.1988, codice ARK0211) collocata a ridosso della scarpata fra le località Masseria Amarogghia e Masseria Preveticchio, con la relativa area di rispetto. All'interno del perimetro del PAE ricade anche l'area di rispetto della Masseria Rota, pur essendo l'immobile situato immediatamente al di fuori dell'area di vincolo.</p> <p><u>Paesaggi Rurali</u> Il paesaggio rurale che caratterizza l'area del PAE, fa riferimento alle unità territoriali della Piana degli ulivi secolari e della Valle d'Itria. Al margine orientale della Valle d'Itria e nella piana definita "degli uliveti secolari", è l'olivo a prevalere. E' un territorio singolare e riconoscibile, che rappresenta l'esito di una integrazione di lungo periodo tra la natura fisica del luogo e l'interpretazione antropica dello stesso, che, assecondando le asperità del suolo carsico, ne ha esaltato al meglio le caratteristiche. Non si tratta di una vera e propria valle, ma di un territorio ondulato in cui si alternano avvallamenti e colline, poggi e saliscendi carsici cosparsi di trulli e da una varietà di bianche masserie, testimonianza di lunga durata dell'insediamento rurale. Gli edifici in alcuni casi si raggruppano lungo i tracciati viari e</p>	<p>Le fonti documentali conservate negli archivi delle Soprintendenze BAP di Bari e presso l'Archivio Fotografico della Soprintendenza BSA non consentono il confronto tra lo stato attuale dell'area vincolata e le sue condizioni alla data di istituzione del vincolo.</p>	<p><u>Paesaggi Rurali</u></p> <ul style="list-style-type: none"> - progressiva scomparsa degli uliveti secolari a favore di impianti regolari; - progressiva scomparsa del mandorlo; - progressiva semplificazione dei mosaici arborati; - abbandono delle attività pastorali; - costruzione di infrastrutture che hanno contribuito a frammentare la continuità delle trame agrarie; - abbandono e degrado dei siti; - alterazione e compromissione dell'integrità dei caratteri morfologici e funzionali delle masserie storiche attraverso fenomeni di parcellizzazione del fondo o aggiunta di corpi edilizi incongrui; - abbandono, progressivo deterioramento e alterazione dei caratteri morfologici dell'edilizia rurale e degli spazi di pertinenza; - alterazione dei caratteri morfologici degli edifici rurali e delle loro aree di pertinenza; - le trasformazioni recenti del paesaggio agrario come la densificazione degli insediamenti storici con le 	<p><u>Paesaggi Rurali</u></p> <ul style="list-style-type: none"> - L'urbanizzazione diffusa e le infrastrutture viarie che attraversano il territorio parallelamente alla costa sono le principali responsabili della frammentazione del paesaggio storico della Piana degli uliveti secolari. - Il sistema rurale storico è minacciato dalla dispersione insediativa che altera tanto dal punto di vista funzionale, quanto architettonico, le relazioni tra le masserie e i relativi contesti agricoli. - Alle pratiche di lunga durata, che comportavano una permanenza in campagna attiva e produttiva, si affiancano quelle di un turismo stagionale della valle. - Si riscontra una generale compromissione del modello storico rurale-insediativo della "campagna abitata" della Valle d'Itria, caratterizzato da una agricoltura di autoconsumo, con orti, frutteti e vigneti. Questo modello, pur continuando a mantenere una forte riconoscibilità paesaggistica, presenta diverse modificazioni quali: il dimezzamento della superficie vitata storica, la sostituzione delle attività agricole con attività turistiche e ricreative scarsamente legate al territorio, il rifacimento e le superfezzazioni dei trulli. - E' un fenomeno da rilevare il progressivo consumo di suolo per la proliferazione di edilizia abitativa (secondo case) e la rifunzionalizzazione di manufatti

		<p>la loro densità aumenta in relazione alla maggiore vicinanza ai centri urbani consolidati; unici vuoti appaiono le sporadiche grandi proprietà fondiarie al centro delle quali si trovano le masserie, complesso e più articolato sistema insediativo che ha conservato un suo carattere unitario rispetto al contesto. Il reticolo fitto dei muretti a secco disegna delle geometrie articolate e rende riconoscibili le proprietà molto parcellizzate e con giaciture variabili a seconda della morfologia del terreno. La notevole presenza di elementi fisici lineari, quali muretti a secco, ma anche siepi e filari, unitamente al carattere molto fitto del mosaico agrario e al carattere denso e diffuso dell'insediamento rurale connotano fortemente il paesaggio.</p> <p>Nel territorio di Monopoli, allontanandosi dalla costa, si osserva come, nel sistema delle contrade, rimanga forte il rapporto tra insediamenti e territorio agricolo.</p> <p>Il mosaico agrario è caratterizzato da colture legnose, prevalentemente olivi e viti, ma anche mandorli e altre piante da frutta, che si alternano ai seminativi asciutti, alle zone incolte o al pascolo, alle macchie cespugliate, o boscate più o meno dense, e a zone di roccia nuda affiorante, associata o meno a vegetazione arbustiva. I campi di piccole dimensioni sono intervallati sporadicamente da più ampi appezzamenti, spesso incolti o boscati.</p> <p>L'area di vincolo ricade interamente all'interno della perimetrazione dei <i>Paesaggi rurali</i>, la parte a monte della Loggia di Pilato rientra nel <i>Parco multifunzionale della Valle dei Trulli</i>, la parte a valle, nel <i>Parco multifunzionale degli Ulivi monumentali</i>.</p> <p>La valenza ecologica è alta sulla scarpata strutturale; che, solcata da incisioni profonde del reticolo idrografico, ha un uso del suolo a macchia mediterranea alta. Qui si rileva un'elevata contiguità con gli ecotoni e i biotopi, l'agroecosistema si presenta in genere diversificato e complesso, le aree agricole sono eterogenee, ma soprattutto olivetate, con l'olivo persistente ed a volte secolare.</p> <p>I terrazzi d'abrasione sono associati a una valenza ecologica medio-alta per la presenza di una matrice agricola con presenza di boschi, siepi, muretti e filari e discreta contiguità a ecotoni e biotopi. L'agroecosistema si presenta sufficientemente diversificato e complesso.</p> <p>Le aree poste alla base della scarpata delle Murge, hanno valenza ecologica medio-alta, con morfologia ondulata, pendenze del 10-15% e uso del suolo ad uliveti.</p> <p>Anche all'altipiano si associa valenza ecologica medio-alta, con morfologia debolmente ondulata corrispondente ai piani delle linee di costa che assumono l'aspetto di una scarpata strutturale non continua. L'uso del suolo è prettamente agricolo: seminativi, olivi, vigneti.</p>		<p>frammentazioni fondiarie e i processi di trasformazione di pregevoli architetture in attrezzature e servizi (sale ricevimenti o alberghi), non sempre rispettosi dei caratteri del luogo;</p> <ul style="list-style-type: none"> - espansioni residenziali lungo le radiali principali e secondarie; - espansioni residenziali a valle; - fenomeni di urbanizzazione della campagna abitata attraverso la diffusione di edilizia residenziale che si sovrappone alla struttura insediativa rurale dei trulli; - abbandono e progressivo deterioramento delle strutture, dei manufatti e dei segni delle pratiche rurali tradizionali dell'altipiano. - abbandono e degrado dei manufatti e delle strutture tradizionali per l'approvvigionamento idrico; - introduzione di specie vegetali alloctone a discapito delle specie autoctone; - pressione antropica e urbanizzazione, legata anche al fenomeno del diffondersi di seconde case, con conseguente riduzione della copertura vegetazionale; - consumo di suolo per attività di produzione di energia da fonti rinnovabili. 	<p>della tradizione rurale in strutture ricettive a discapito della connotazione naturale e storico-tradizionale dei luoghi. Questa tendenza conduce all'alterazione dei manufatti di valore storico-architettonico e addirittura alla perdita di testimonianze rappresentative della tradizione costruttiva locale urbana e rurale.</p> <ul style="list-style-type: none"> - Progressiva integrazione e/o sostituzione delle specie vegetali autoctone con essenze alloctone. - Progressivo consumo di suolo per attività di urbanizzazione o produttive a discapito della copertura vegetazionale. - Diffusione di impianti per la produzione di energie rinnovabili senza alcuna programmazione ed attenzione per i valori paesaggistici delle aree produce un forte impatto visivo e paesaggistico.
--	--	---	--	---	--

<p style="text-align: center;">Componenti dei valori percettivi</p> <p>Nell'area sono presenti quali componenti dei valori percepiti i seguenti "ulteriori contesti" (art. 143, comma 1, lett. e, del Codice):</p> <ul style="list-style-type: none"> • Strade a valenza paesaggistica • Strade panoramiche • Coni visuali 	<p>Le componenti dei valori percettivi sono parte integrante del "riconoscimento" del vincolo, dal momento che la cosiddetta 'Loggia di Pilato' è una zona belvedere facilmente raggiungibile. Peraltro, il riconoscimento individua i principali assi dai quali è possibile godere di punti di vista panoramico-paesaggistici: la strada statale e la ferrovia Bari-Brindisi, che corrono parallele alla costa, e dalle quali si nota l'alto profilo orografico, ma anche il gradone roccioso, da cui la vista spazia su un lungo tratto di litorale e sull'Adriatico, abbracciando le cittadine della costa barese e i densi uliveti del litorale brindisino.</p> <p>Il PPTR, inoltre, individua ulteriori strade a valenza paesaggistica e panoramiche, nonché coni visuali.</p>	<p><u>Strade panoramiche – Strade a valenza paesaggistica – Coni visuali</u></p> <p>Il PPTR individua nell'area punti panoramici potenziali, ossia siti posti in posizioni orografiche strategiche, accessibili al pubblico, da cui si gode di visuali panoramiche su paesaggi, luoghi o elementi di pregio, naturali o antropici. Nel caso del presente PAE, essendo l'area attraversata longitudinalmente dalla scarpata murgiana, dal cui orlo morfologico si ammira un panorama di non comune bellezza e suggestione, numerosi sono i siti cui è attribuita rilevanza panoramica, fra questi, il belvedere detto 'Loggia di Pilato'.</p> <p>Il PPTR individua, inoltre, tratti di strade panoramiche (SP113BA, SP146BA, SP212BA) che, per la loro peculiare posizione orografica, presentano le condizioni visuali per percepire aspetti significativi del territorio vincolato, nonché strade paesaggistiche (la strada del costone delle Murge dei trulli e ancora tratti della SP113BA, del sistema dei pendoli dei trulli) dalle quali è possibile cogliere la diversità, peculiarità e complessità del paesaggio ricompreso nell'area di vincolo ed è possibile percepire panorami e scorci ravvicinati.</p> <p>In particolare, la strada del costone, nel tratto corrispondente alla SP146BA, consente, dal lato mare, dove vi è una scarpata che degrada verso il verde della piana ulivetata, di far spaziare lo sguardo sulla costa monopolitana. Da monte, si vede la Valle d'Itria.</p> <p>Il sistema dei pendoli è, invece, costituito dalle strade che trasversalmente connettono gli insediamenti costieri con i centri dell'entroterra, fra questi, la S.P.113. Tale sistema della viabilità si estende dalla scarpata murgiana fino al mare e riguarda, verso il mare, una distesa di ulivi secolari.</p> <p>A meno di una porzione di ridottissime dimensioni, a nord, l'area sottoposta a tutela paesaggistica ricade interamente all'interno del cono visuale <i>Monopoli Loggia di Pilato</i>.</p>		<ul style="list-style-type: none"> - Alterazione e compromissione dei profili morfologici con trasformazioni territoriali quali: cave e impianti tecnologici; - occupazione antropica delle forme carsiche con abitazioni, infrastrutture stradali, impianti, aree a servizi; - trasformazione e manomissione delle manifestazioni carsiche di superficie; - utilizzo delle cavità carsiche come discariche per rifiuti solidi urbani; - occupazione antropica delle lame con abitazioni e infrastrutture; - progressiva scomparsa degli uliveti secolari e favore di impianti regolari; - progressiva scomparsa del mandorlo; - progressiva semplificazione dei mosaici arborati; - abbandono e degrado di siti e manufatti. - costruzione di infrastrutture che hanno contribuito a frammentare la continuità delle trame agrarie; - alterazione e compromissione dell'integrità dei caratteri morfologici e funzionali delle masserie storiche attraverso fenomeni di parcellizzazione del fondo o aggiunta di corpi edilizi incongrui; - abbandono, progressivo deterioramento e alterazione dei caratteri morfologici dell'edilizia rurale e degli spazi di pertinenza; - espansioni residenziali lungo le radiali principali e secondarie; - espansioni residenziali a valle; - fenomeni di urbanizzazione 	<ul style="list-style-type: none"> - L'idrografia superficiale, di versante e carsica presenta evidente occupazione antropica che contribuisce a frammentare la continuità ecologica, ad incrementare le condizioni di rischio idraulico ove le stesse forme rivestono un ruolo primario nella regolazione dell'idrografia superficiale (lame, corsi d'acqua, doline), e a dequalificare il complesso sistema del paesaggio anche mediante la messa a coltura nell'alveo delle lame, la presenza di discariche abusive, le occlusioni di parti consistenti dell'alveo per la presenza di opere infrastrutturali ed escavazioni. - L'urbanizzazione diffusa e le infrastrutture viarie che attraversano il territorio parallelamente alla costa sono le principali responsabili della frammentazione del paesaggio storico della Piana degli uliveti secolari. - Il sistema rurale storico è minacciato dalla dispersione insediativa che altera tanto dal punto di vista funzionale, quanto architettonico, le relazioni tra le masserie e i relativi contesti agricoli. - Si riscontra una generale compromissione del modello storico rurale-insediativo della "campagna abitata" della Valle d'Itria caratterizzato da una agricoltura di autoconsumo, con orti, frutteti e vigneti. Questo modello, pur continuando a mantenere una forte riconoscibilità paesaggistica, presenta diverse modificazioni quali: il dimezzamento della superficie vitata storica, la sostituzione delle attività agricole con attività turistiche e ricreative scarsamente legate al territorio, il rifacimento e le superfetazioni dei trulli. - E' un fenomeno da rilevare il progressivo consumo di suolo per la proliferazione di edilizia abitativa (secondo case) e la rifunionalizzazione di manufatti della tradizione rurale in strutture ricettive a discapito della connotazione naturale e storico-tradizionale dei luoghi. Questa tendenza conduce all'alterazione dei
---	---	--	--	---	--

				<p>della campagna abitata attraverso la diffusione di edilizia residenziale che si sovrappone alla struttura insediativa rurale dei trulli.</p> <ul style="list-style-type: none"> - abbandono e degrado dei manufatti e delle strutture tradizionali per l'approvvigionamento idrico; - introduzione di specie vegetali alloctone a discapito delle specie autoctone; - pressione antropica e urbanizzazione, legata anche al fenomeno del diffondersi di seconde case, con conseguente riduzione della copertura vegetazionale; - consumo di suolo per attività di produzione di energia da fonti rinnovabili (impianti fotovoltaici ed eolici). 	<p>manufatti di valore storico-architettonico e addirittura alla perdita di testimonianze rappresentative della tradizione costruttiva locale urbana e rurale.</p> <ul style="list-style-type: none"> - Progressiva integrazione e/o sostituzione delle specie vegetali autoctone con essenze alloctone. - Progressivo consumo di suolo per attività di urbanizzazione o produttive a discapito della copertura vegetazionale. - Diffusione di impianti per la produzione di energie rinnovabili senza alcuna programmazione ed attenzione per i valori paesaggistici delle aree produce un forte impatto visivo e paesaggistico.
--	--	--	--	--	--

C) OBIETTIVI, INDIRIZZI, DIRETTIVE E PRESCRIZIONI PER LA CONSERVAZIONE DEI VALORI PAESAGGISTICI. DISCIPLINA D'USO DEL VINCOLO PAESAGGISTICO

NORMATIVA D'USO		
STRUTTURA IDROGEOMORFOLOGICA		
OBIETTIVI DI QUALITÀ' PAESAGGISTICA E TERRITORIALE	INDIRIZZI	DIRETTIVE
	<i>Gli Enti e i soggetti pubblici, nei piani e nei programmi di competenza, nonché tutti i piani e i progetti di iniziativa pubblica o privata fino all'adeguamento degli strumenti urbanistici comunali al PPTR devono:</i>	<i>Gli Enti e i soggetti pubblici, nei piani e nei programmi di competenza, nonché tutti i piani e i progetti di iniziativa pubblica o privata fino all'adeguamento degli strumenti urbanistici comunali al PPTR:</i>
1 Realizzare l'equilibrio idrogeomorfologico dei bacini idrografici		Assicurano adeguati interventi di manutenzione ordinaria e straordinaria del reticolo idrografico finalizzati a incrementarne la funzionalità idraulica
1.3 Progettare il riequilibrio idrogeologico e la salvaguardia idraulica dei bacini idrografici	Garantire l'efficienza del reticolo idrografico drenante con particolare riguardo alla tutela delle aree di pertinenza dei corsi d'acqua, sia perenni sia temporanei, e dei canali di bonifica	Assicurano la continuità idraulica impedendo l'occupazione delle aree di deflusso anche periodico delle acque e la realizzazione in loco di attività incompatibili quali le cave Riducono l'artificializzazione delle lame e delle gravine Realizzano le opere di difesa del suolo e di contenimento dei fenomeni di esondazione a basso impatto ambientale ricorrendo a tecniche di ingegneria naturalistica
1 Realizzare l'equilibrio idrogeomorfologico dei bacini idrografici		Individuano e valorizzano naturalisticamente le aree di recapito finale di bacino endoreico Individuano e tutelano le manifestazioni carsiche epigee e ipogee, con riferimento particolare alle doline e agli inghiottitoi carsici
1.1 Progettare una strategia regionale dell'acqua intersettoriale, integrata e a valenza paesaggistica	Salvaguardare gli equilibri idrici dei bacini carsici endoreici al fine di garantire la ricarica della falda idrica sotterranea e preservarne la qualità	Prevedono misure atte ad impedire l'impermeabilizzazione dei suoli privilegiando l'uso agricolo estensivo, e a contrastare l'uso e l'artificializzazione di lame e gravine come recapiti finali delle acque reflue urbane, privilegiando il recupero delle stesse
1.3 Progettare il riequilibrio idrogeologico e la salvaguardia idraulica dei bacini idrografici		
1.4 Promuovere ed incentivare un'agricoltura meno idroesigente		
1 Realizzare l'equilibrio idrogeomorfologico dei bacini idrografici		Individuano i manufatti in pietra legati alla gestione tradizionale della risorsa idrica (cisterne, pozzi, canali) al fine di garantirne la tutela e la funzionalità Incentivano il recupero delle tradizionali tecniche di aridocoltura, di raccolta dell'acqua piovana e riuso delle acque
1.4 Promuovere ed incentivare un'agricoltura meno idroesigente	Promuovere tecniche tradizionali e innovative per l'uso efficiente e sostenibile della risorsa idrica	Incentivano un'agricoltura costiera multifunzionale a basso impatto sulla qualità idrologica degli acquiferi e poco idroesigente Incentivano nelle nuove urbanizzazioni la realizzazione di cisterne di raccolta dell'acqua piovana, della relativa rete di distribuzione e dei conseguenti punti di presa per il successivo utilizzo nella rete duale
1.5 Innovare in senso ecologico il ciclo locale dell'acqua		Limitano i prelievi idrici in aree sensibili ai fenomeni di salinizzazione

NORMATIVA D'USO		
STRUTTURA ECOSISTEMICA E AMBIENTALE		
OBIETTIVI DI QUALITÀ' PAESAGGISTICA E TERRITORIALE	INDIRIZZI	DIRETTIVE
	<i>Gli Enti e i soggetti pubblici, nei piani e nei programmi di competenza, nonché i soggetti privati nei piani e nei progetti che comportino opere di rilevante trasformazione territoriale devono:</i>	<i>Gli Enti e i soggetti pubblici, nei piani e nei programmi di competenza, nonché i soggetti privati nei piani e nei progetti che comportino opere di rilevante trasformazione territoriale:</i>
2 Sviluppare la qualità ambientale del territorio		Approfondiscono il livello di conoscenza delle componenti della Rete ecologica della biodiversità e ne definiscono specificazioni progettuali e normative al fine della sua implementazione
2.2 Aumentare la connettività e la biodiversità del sistema ambientale regionale	Salvaguardare e migliorare la funzionalità ecologica	Incentivano la realizzazione del Progetto territoriale per il paesaggio regionale Rete ecologica polivalente
2.7 Migliorare la connettività complessiva del sistema attribuendo funzioni di progetto a tutto il territorio regionale, riducendo processi di frammentazione del territorio e aumentando i livelli di biodiversità del mosaico paesistico regionale		Evitano trasformazioni che compromettano la funzionalità della rete ecologica REB Realizzano interventi di ripristino ambientale, di rinaturalizzazione e di incremento delle formazioni boschive
1 Realizzare l'equilibrio idrogeomorfologico dei bacini idrografici		
2 Sviluppare la qualità ambientale del territorio	Valorizzare o ripristinare la funzionalità ecologica dell'intero corso delle lame	Individuano cartograficamente le aree di pertinenza fluviale delle lame, e le sottopongono a tutela integrale e ad eventuale rinaturalizzazione
2.3 Riqualificare i corsi d'acqua (fiumi, torrenti, lame) come corridoi ecologici multifunzionali della rete fra l'interno, le pianure e il mare; recuperandone la qualità, promuovendo la rinaturazione delle fasce di pertinenza e quindi il ripristino della capacità di parziale autodepurazione		
2 Sviluppare la qualità ambientale del territorio	Salvaguardare le pratiche agronomiche che favoriscono la diversità ecologica e il controllo dei processi erosivi	Individuano le aree dove incentivare l'estensione, il miglioramento e la corretta gestione di pratiche agro ambientali (come le colture promiscue, l'inerbimento degli uliveti) e le formazioni naturali e seminaturali (come le foraggere e a pascolo), in coerenza con il Progetto territoriale per il paesaggio regionale Rete ecologica regionale polivalente
2.4 Elevare il gradiente ecologico degli ecosistemi a "naturalità diffusa" delle matrici agricole tradizionali (in particolare uliveto, vigneto, frutteto) come rete ecologica minore (qualità ecologica delle colture, siepi, filari, muretti a secco, ecc).		Realizzano interventi atti a migliorare la diversità ecologica
Riqualificare, valorizzare il paesaggio dell'altopiano formato dal mosaico tra boschi di fragno, pascoli e colture tradizionali	Salvaguardare il mosaico formato dal sistema di boschi e macchie, pascoli e colture tradizionali	Prevedono misure atte ad impedire la trasformazione del mosaico di boschi e macchie, pascoli e colture tradizionali che caratterizza l'altopiano

NORMATIVA D'USO		
STRUTTURA ANTROPICA E STORICO – CULTURALE – COMPONENTI DEI PAESAGGI RURALI		
OBIETTIVI DI QUALITÀ' PAESAGGISTICA E TERRITORIALE	INDIRIZZI	DIRETTIVE
	<i>Gli Enti e i soggetti pubblici, nei piani e nei programmi di competenza, nonché i soggetti privati nei piani e nei progetti che comportino opere di rilevante trasformazione territoriale devono:</i>	<i>Gli Enti e i soggetti pubblici, nei piani e nei programmi di competenza, nonché i soggetti privati nei piani e nei progetti che comportino opere di rilevante trasformazione territoriale:</i>
4	Riqualificare e valorizzare i paesaggi rurali storici	Riconoscono e perimetrano nei propri strumenti di pianificazione, i paesaggi rurali caratterizzanti e individuano gli elementi costitutivi al fine di tutelarne l'integrità
4.1	Evidenziare e valorizzare i caratteri dei paesaggi rurali storici; reinterpretare la complessità e la molteplicità dei paesaggi rurali di grande valore storico e identitario; ridefinire le potenzialità idrauliche, ecologiche, paesaggistiche, produttive e identitarie	Incentivano la conservazione dei beni diffusi del paesaggio rurale quali le architetture minori in pietra e i muretti a secco
2	Sviluppare la qualità ambientale del territorio	Incentivano le produzioni tipiche e le cultivar storiche presenti
4	Riqualificare e valorizzare i paesaggi rurali storici	Prevedono strumenti di valutazione e di controllo del corretto inserimento nel paesaggio rurale dei progetti infrastrutturali, nel rispetto della giacitura della maglia agricola caratterizzante, e della continuità dei tracciati dell'infrastrutturazione antica, con particolare riferimento alle opere di rilevante trasformazione territoriale, quali i fotovoltaici al suolo che occupano grandi superfici
5	Valorizzare il patrimonio identitario-culturale-insediativo	Limitano ogni ulteriore edificazione nel territorio rurale che non sia finalizzata a manufatti destinati alle attività agricole
5.1	Fornire perimetrazioni certe e georeferenziare tutti i beni culturali e paesaggistici censiti	Individuano anche cartograficamente i manufatti edilizi tradizionali del paesaggio e in genere i manufatti in pietra a secco, inclusi i muri di partitura delle proprietà, al fine di garantirne la tutela
5.5	Promuovere il recupero delle masserie, dell'edilizia rurale e dei manufatti in pietra a secco	Promuovono azioni di salvaguardia e tutela dell'integrità dei caratteri morfologici e funzionali dell'edilizia rurale con particolare riguardo alla leggibilità del rapporto originario tra i manufatti e la rispettiva area di pertinenza
5	Valorizzare il patrimonio identitario-culturale-insediativo	Tutelano le aree di pertinenza dei manufatti edilizi rurali, vietandone l'occupazione da parte di strutture incoerenti
4	Riqualificare e valorizzare i paesaggi rurali storici	Individuano e valorizzano il patrimonio rurale e monumentale presente nelle aree periurbane inserendolo come potenziale delle aree periferiche e integrandolo alle attività urbane
5	Valorizzare il patrimonio identitario culturale-insediativo	Incentivano la multifunzionalità delle aree agricole periurbane previste dal Progetto territoriale per il paesaggio regionale "Patto città-campagna"
5.7	Denotare e riqualificare i beni culturali e paesaggistici inglobati nelle urbanizzazioni recenti come nodi di qualificazione della città contemporanea	Limitano la proliferazione dell'insediamento nelle aree rurali
6	Riqualificare i paesaggi degradati delle urbanizzazioni contemporanee	

NORMATIVA D'USO

STRUTTURA ANTROPICA E STORICO – CULTURALE – COMPONENTI DEI PAESAGGI URBANI

OBIETTIVI DI QUALITÀ' PAESAGGISTICA E TERRITORIALE		INDIRIZZI	DIRETTIVE
		<i>Gli Enti e i soggetti pubblici, nei piani e nei programmi di competenza, nonché i soggetti privati nei piani e nei progetti che comportino opere di rilevante trasformazione territoriale devono:</i>	<i>Gli Enti e i soggetti pubblici, nei piani e nei programmi di competenza, nonché i soggetti privati nei piani e nei progetti che comportino opere di rilevante trasformazione territoriale:</i>
3	Valorizzare i paesaggi e le figure territoriali di lunga durata		Prevedono la riqualificazione dei fronti urbani dei centri, con il mantenimento delle relazioni qualificanti (fisiche, ambientali, visive) tra insediamento e spazio rurale
5	Valorizzare il patrimonio identitario culturale-insediativo		Tutelano la struttura insediativa della Valle d'Itria e la distribuzione dell'insediamento rurale sparso con le tipiche costruzioni dei trulli e dei muretti a secco connotanti l'addensamento della maglia rurale nei pressi degli agglomerati urbani storici
6	Riqualificare i paesaggi degradati delle urbanizzazioni contemporanee	Tutelare e valorizzare le specificità e i caratteri identitari dei sistemi insediativi storici e il riconoscimento delle invarianti morfotipologiche territoriali così come descritti nella sezione B della scheda d'ambito '07_MURGIA DEI TRULLI' del PPTR	Contrastano la dispersione insediativa su tutto il territorio dell'ambito
			Salvaguardano la mixité funzionale e sociale dei centri storici con particolare attenzione alla valorizzazione delle tradizioni produttive artigianali
			Tutelano i manufatti storici e gli spazi aperti agricoli relittuali inglobati nei recenti processi di edificazione
			Salvaguardano i varchi inedificati lungo gli assi lineari infrastrutturali
5	Valorizzare il patrimonio identitario culturale-insediativo	Valorizzare i sistemi di relazioni tra costa e interno	Contrastano l'insorgenza di espansioni abitative in discontinuità con i tessuti urbani preesistenti, e favoriscono progetti di recupero paesaggistico dei margini urbani degradati
8	Progettare la fruizione lenta dei paesaggi		Promuovono la gestione integrata di funzioni e di servizi tra insediamenti costieri e interno
5.6	Perimetrare le città storiche (antiche e moderne) come "siti" della carta dei beni culturali e attivarne progetti di riqualificazione degli spazi pubblici		Promuovono forme di mobilità sostenibile tra i centri costieri e i centri interni, al fine di creare un sistema integrato di fruizione e valorizzazione del patrimonio storico-culturale, naturalistico, rurale, enogastronomico, in coerenza con le indicazioni dei Progetti territoriali per il paesaggio regionale del PPTR <i>Sistema infrastrutturale per la Mobilità dolce e Sistemi territoriali per la fruizione dei beni patrimoniali</i>
5.12	Valorizzare i paesaggi storici dell'interno sviluppandone e arricchendone le attività socio economiche peculiari e promuovendo relazioni di reciprocità e complementarità con i paesaggi costieri		Promuovono il recupero del patrimonio edilizio rurale esistente (come masserie e poderi e l'articolazione del complesso sistema dei Trulli)
5.13	rivitalizzare le città storiche dell'interno, articolandone l'ospitalità con lo sviluppo di un turismo ambientale, culturale (ecomuseale) ed enogastronomico sovrastagionale		Valorizzano le medie e piccole città storiche dell'entroterra, e incoraggiano anche forme di ospitalità diffusa (albergo diffuso) come alternativa alla realizzazione di seconde case nella Valle d'Itria e sulla costa
9.3	Salvaguardare la diversità e varietà dei paesaggi costieri storici della Puglia		
6	Riqualificare i paesaggi degradati delle urbanizzazioni contemporanee	Potenziare le relazioni paesaggistiche, ambientali, funzionali tra città e campagna riqualificando gli spazi aperti periurbani e interclusi (campagna del ristretto)	Specificano, anche cartograficamente, gli spazi aperti interclusi dai tessuti edilizi urbani e gli spazi aperti periurbani
6.3	definire i margini urbani e i confini dell'urbanizzazione, per migliorare la transizione tra il paesaggio urbano e quello della campagna aperta		

NORMATIVA D'USO		
STRUTTURA ANTROPICA E STORICO – CULTURALE – COMPONENTI DEI PAESAGGI RURALI		
OBIETTIVI DI QUALITÀ' PAESAGGISTICA E TERRITORIALE	INDIRIZZI	DIRETTIVE
	<i>Gli Enti e i soggetti pubblici, nei piani e nei programmi di competenza, nonché i soggetti privati nei piani e nei progetti che comportino opere di rilevante trasformazione territoriale devono:</i>	<i>Gli Enti e i soggetti pubblici, nei piani e nei programmi di competenza, nonché i soggetti privati nei piani e nei progetti che comportino opere di rilevante trasformazione territoriale:</i>
6.4	contenere i perimetri urbani da nuove espansioni edilizie e promuovere politiche per contrastare il consumo di suolo	Ridefiniscono i margini urbani attraverso il recupero della forma compiuta dei fronti urbani verso lo spazio agricolo
6.5	limitare gli interventi di edificazione al territorio già compromesso dalle urbanizzazioni promuovendone la riqualificazione, la ricostruzione, e il recupero	
6.6	individuare strategie articolate e differenziate per la riqualificazione delle urbanizzazioni periferiche dei diversi sistemi urbani tenendo conto dei differenti livelli di urbanizzazione, di sviluppo socioeconomico e di pressione insediativa, nonché delle criticità e delle morfotipologie urbane e territoriali individuate	
6.7	riqualificare gli spazi aperti periurbani e/o interclusi per elevare la qualità abitativa delle urbanizzazioni periferiche, per ristabilire un rapporto di scambio alimentare, ricreativo, igienico, fruitivo fra città e campagna a diversi livelli territoriali (greenbelt nei margini urbani, parchi di cintura, forestazione periurbana, ecc)	
6.8	potenziare la multifunzionalità delle aree agricole periurbane, migliorando le funzioni agricole di prossimità urbana con un progetto culturale ed economico innovativo	
4	Riqualificare e valorizzare i paesaggi rurali storici	Individuano, anche cartograficamente, gli elementi dell'architettura rurale (edifici, manufatti, infrastrutture, sistemazioni e partizioni rurali) ai fini di garantirne la tutela
5	Valorizzare il patrimonio identitario culturale-insediativo	
4.1	Evidenziare e valorizzare i caratteri dei paesaggi rurali storici; reinterpretare la complessità e la molteplicità dei paesaggi rurali di grande valore storico e identitario; ridefinire le potenzialità idrauliche, ecologiche, paesaggistiche, produttive e identitarie	
4.5	Promuovere regole di salvaguardia degli spazi rurali e delle attività agricole dall'urbanizzazione: bloccando il consumo urbano-industriale, commerciale del suolo agricolo, limitando le deruralizzazioni e le espansioni edilizie in aree rurali, limitandole alla valorizzazione delle attività di servizio all'agricoltura e all'agriturismo, promuovendo la conversione produttiva delle colture insostenibili (ad es. per eccesso di prelievo d'acqua)	Evitano la proliferazione di edificazioni che snaturano il rapporto tra edificato e spazio agricolo
6	Riqualificare i paesaggi degradati delle urbanizzazioni contemporanee	Individuano, anche cartograficamente, le aree produttive da trasformare prioritariamente in APPEA (Aree Produttive Paesaggisticamente e Ecologicamente Attrezzate) secondo quanto delineato dalle <i>Linee guida sulla progettazione e gestione di aree produttive paesisticamente e ecologicamente attrezzate</i>
11	Definire standard di qualità territoriale e paesaggistica nell'insediamento, riqualificazione e riuso delle attività produttive e delle infrastrutture	
		Promuovono la riqualificazione delle aree produttive e commerciali di tipo lineare lungo le direttrici regionali, attraverso progetti volti a ridurre l'impatto visivo, migliorare la qualità paesaggistica ed architettonica, rompere la continuità lineare dell'edificato e valorizzare il rapporto con le aree agricole contermini

NORMATIVA D'USO

STRUTTURA ANTROPICA E STORICO – CULTURALE – COMPONENTI VISIVO PERCETTIVE

OBIETTIVI DI QUALITÀ' PAESAGGISTICA E TERRITORIALE		INDIRIZZI	DIRETTIVE
		<i>Gli Enti e i soggetti pubblici, nei piani e nei programmi di competenza, nonché i soggetti privati nei piani e nei progetti che comportino opere di rilevante trasformazione territoriale devono:</i>	<i>Gli Enti e i soggetti pubblici, nei piani e nei programmi di competenza, nonché i soggetti privati nei piani e nei progetti che comportino opere di rilevante trasformazione territoriale:</i>
3	Salvaguardare e Valorizzare i paesaggi e le figure territoriali di lunga durata.	Salvaguardare e valorizzare le componenti delle figure territoriali dell'ambito descritte nella sezione B.2 della scheda d'ambito '07_MURGIA DEI TRULLI' del PPTR, in coerenza con le relative Regole di riproducibilità (sezione B.2.3.1)	Impediscono le trasformazioni territoriali (nuovi insediamenti residenziali turistici e produttivi, nuove infrastrutture, impianti tecnologici e di produzione energetica) che alterino o compromettano le componenti e le relazioni funzionali, storiche, visive, culturali, simboliche ed ecologiche che caratterizzano la struttura delle figure territoriali Individuano gli elementi detrattori che alterano o interferiscono con le componenti descritte nella sezione B.2 della scheda d'ambito '07_MURGIA DEI TRULLI' del PPTR, compromettendo l'integrità e la coerenza delle relazioni funzionali, storiche, visive, culturali, simboliche, ecologiche, e ne mitigano gli impatti
3	Salvaguardare e valorizzare i paesaggi e le figure territoriali di lunga durata	Salvaguardare e valorizzare gli altri orizzonti persistenti dell'ambito, con particolare attenzione a quelli individuati dal PPTR (vedi sezione A.3.6 della scheda d'ambito '07_MURGIA DEI TRULLI' del PPTR)	Individuano cartograficamente ulteriori orizzonti persistenti che rappresentino riferimenti visivi significativi nell'attraversamento dei paesaggi dell'ambito al fine di garantirne la tutela Impediscono le trasformazioni territoriali che alterino il profilo degli orizzonti persistenti o interferiscano con i quadri delle visuali panoramiche Impediscono le trasformazioni territoriali (nuovi insediamenti residenziali, turistici e produttivi, nuove infrastrutture, impianti tecnologici e di produzione energetica) che compromettano o alterino il profilo e la struttura del costone caratterizzata secondo quanto descritto nella sezione B.2 della scheda d'ambito '07_MURGIA DEI TRULLI' del PPTR
3	Salvaguardare e valorizzare i paesaggi e le figure territoriali di lunga durata	Salvaguardare le visuali panoramiche di rilevante valore paesaggistico, caratterizzate da particolari valenze ambientali, naturalistiche e storico culturali, e da contesti rurali di particolare valore testimoniale	Individuano cartograficamente le visuali di rilevante valore paesaggistico che caratterizzano l'identità dell'ambito, al fine di garantirne la tutela e la valorizzazione Impediscono le trasformazioni territoriali che interferiscano con i quadri delle visuali panoramiche o comunque compromettano le particolari valenze ambientali storico culturali che le caratterizzano
7	Valorizzare la struttura estetico-percettiva dei paesaggi della Puglia	Valorizzare i grandi scenari e le visuali panoramiche come risorsa per la promozione, anche economica, dell'ambito, per la fruizione culturale-paesaggistica e l'aggregazione sociale	Incentivano azioni di conoscenza e comunicazione, anche attraverso la produzione di specifiche rappresentazioni dei valori paesaggistici descritti nella sezione B.2. della scheda d'ambito '07_MURGIA DEI TRULLI' del PPTR
7.1	Evidenziare i grandi scenari caratterizzanti l'immagine della Puglia		
5	Valorizzare il patrimonio identitario culturale-insediativo	Salvaguardare, riqualificare e valorizzare i punti panoramici posti in corrispondenza dei nuclei insediativi principali, dei castelli e di qualsiasi altro bene architettonico e culturale posto in posizione orografica privilegiata, dal quale sia possibile cogliere visuali panoramiche di insieme dei paesaggi identificativi delle figure territoriali dell'ambito, nonché i punti panoramici posti in corrispondenza dei terrazzi naturali accessibili tramite la rete viaria o i percorsi e sentieri ciclo-pedonali. Con particolare riferimento alle componenti elencate nella sezione A.3.6 della scheda d'ambito '07_MURGIA DEI TRULLI' del PPTR	Verificano i punti panoramici potenziali indicati dal PPTR ed individuano cartograficamente gli altri siti naturali o antropico-culturali da cui è possibile cogliere visuali panoramiche di insieme delle "figure territoriali", così come descritte nella Sezione B della scheda d'ambito '07_MURGIA DEI TRULLI' del PPTR, al fine di promuovere la fruizione paesaggistica dell'ambito
5.2	Trattare i beni culturali (puntuali e areali) in quanto sistemi territoriali integrati nelle figure territoriali e paesistiche di appartenenza per la loro valorizzazione complessiva		Individuano i con visuali corrispondenti ai punti panoramici e le aree di visuale in essi ricadenti al fine di garantirne la tutela

NORMATIVA D'USO

STRUTTURA ANTROPICA E STORICO – CULTURALE – COMPONENTI VISIVO PERCETTIVE

OBIETTIVI DI QUALITÀ' PAESAGGISTICA E TERRITORIALE		INDIRIZZI	DIRETTIVE
		<i>Gli Enti e i soggetti pubblici, nei piani e nei programmi di competenza, nonché i soggetti privati nei piani e nei progetti che comportino opere di rilevante trasformazione territoriale devono:</i>	<i>Gli Enti e i soggetti pubblici, nei piani e nei programmi di competenza, nonché i soggetti privati nei piani e nei progetti che comportino opere di rilevante trasformazione territoriale:</i>
			Impediscono modifiche allo stato dei luoghi che interferiscano con i cono visuali formati dal punto di vista e dalle linee di sviluppo del panorama
7	Valorizzare la struttura estetico-percettiva dei paesaggi della Puglia		Riducono gli ostacoli che impediscano l'accesso al belvedere o ne compromettano il campo di percezione visiva e definiscono le misure necessarie a migliorarne l'accessibilità
7.2	Salvaguardare i luoghi (belvedere) e le visuali panoramiche (bacini visuali, fulcri visivi) dei paesaggi pugliesi		Individuano gli elementi detrattori che interferiscono con i cono visuali e stabiliscono le azioni più opportune per un ripristino del valore paesaggistico dei luoghi e per il miglioramento della percezione visiva dagli stessi
			Promuovono i punti panoramici come risorsa per la fruizione paesaggistica dell'ambito in quanto punti di accesso visuale preferenziali alle figure territoriali e alle bellezze panoramiche in coerenza con le indicazioni dei Progetti territoriali per il paesaggio regionale del PPTR <i>Sistema infrastrutturale per la Mobilità dolce e Sistemi territoriali per la fruizione dei beni patrimoniali</i>
5	Valorizzare il patrimonio identitario culturale-insediativo		Implementano l'elenco delle strade panoramiche indicate dal PPTR (<i>Progetti territoriali per il paesaggio regionale del PPTR Sistema infrastrutturale per la Mobilità dolce</i>) e individuano cartograficamente le altre strade da cui è possibile cogliere visuali di insieme delle figure territoriali dell'ambito
5.9	Riqualificare e recuperare il riuso delle infrastrutture storiche (strade, ferrovie, sentieri, tratturi)		Individuano fasce di rispetto a tutela della fruibilità visiva dei paesaggi attraversati e impediscono le trasformazioni territoriali lungo i margini stradali che compromettano le visuali panoramiche
7	Valorizzare la struttura estetico-percettiva dei paesaggi della Puglia	Salvaguardare, riqualificare e valorizzare i percorsi, le strade e le ferrovie dai quali è possibile percepire visuali significative dell'ambito. Con particolare riferimento alle componenti elencate nella sezione A.3.6 della scheda d'ambito '07_MURGIA DEI TRULLI' del PPTR	Definiscono i criteri per la realizzazione delle opere di corredo alle infrastrutture per la mobilità (aree di sosta attrezzate, segnaletica e cartellonistica, barriere acustiche) in funzione della limitazione degli impatti sui quadri paesaggistici
7.3	Individuare, salvaguardare e valorizzare le strade, le ferrovie e i percorsi panoramici e di interesse paesistico-ambientale		Indicano gli elementi detrattori che interferiscono con le visuali panoramiche e stabiliscono le azioni più opportune per un ripristino del valore paesaggistico della strada
			Valorizzano le strade panoramiche come risorsa per la fruizione paesaggistica dell'ambito in quanto canali di accesso visuale preferenziali alle figure territoriali e alle bellezze panoramiche, in coerenza con le indicazioni dei <i>Progetti territoriali per il paesaggio regionale del PPTR Sistema infrastrutturale per la Mobilità dolce</i>
5	Valorizzare il patrimonio identitario culturale-insediativo		
5.8	Recuperare la percettibilità e l'accessibilità monumentale alle città storiche; riqualificare le "porte" delle città, rendere percepibili paesaggisticamente i margini urbani (bersagli visivi: fondali, skilines, belvedere).	Salvaguardare, riqualificare e valorizzare gli assi storici di accesso alla città e le corrispettive visuali verso le "porte" urbane	Individuano i viali storici di accesso alle città, al fine di garantirne la tutela e ripristinare dove possibile le condizioni originarie di continuità visiva verso il fronte urbano
7	Valorizzare la struttura estetico-percettiva dei paesaggi della Puglia		Impediscono interventi lungo gli assi di accesso storici che compromettano, riducendola o alterandola, la relazione visuale prospettica del fronte urbano; evitando la formazione di barriere e gli effetti di discontinuità

NORMATIVA D'USO

STRUTTURA ANTROPICA E STORICO – CULTURALE – COMPONENTI VISIVO PERCETTIVE

OBIETTIVI DI QUALITÀ' PAESAGGISTICA E TERRITORIALE		INDIRIZZI	DIRETTIVE
		<i>Gli Enti e i soggetti pubblici, nei piani e nei programmi di competenza, nonché i soggetti privati nei piani e nei progetti che comportino opere di rilevante trasformazione territoriale devono:</i>	
7.4	Riqualificare e valorizzare i viali di accesso alle città		Impediscono interventi che alterino lo skyline urbano o che interferiscano con le relazioni visuali tra asse di ingresso e fulcri visivi urbani
11	Definire standard di qualità territoriale e paesaggistica nell'insediamento, riqualificazione e riuso delle attività produttive e delle infrastrutture		Attuano misure di riqualificazione dei margini lungo i viali storici di accesso alle città attraverso la regolamentazione unitaria dei manufatti che definiscono i fronti stradali e dell'arredo urbano
B 11.4	L'asse storico di accesso alla città - Salvaguardare e riqualificare l'integrità e riconoscibilità degli ingressi e dei fronti urbani		Prevedono misure di tutela degli elementi presenti lungo i viali storici di accesso che rappresentano quinte visive di pregio (filari alberati)

SISTEMA DELLE TUTELE

STRUTTURA IDRO GEOMORFOLOGICA

COMPONENTI IDROLOGICHE

Nell'area sono presenti, quali componenti idrologiche, i seguenti "ulteriori contesti" (art. 143, comma 1, lett. e, del Codice):

- **Reticolo idrografico di connessione della R.E.R. (Rete Ecologica Regionale)**
- **Vincolo idrogeologico**

INDIRIZZI		DIRETTIVE	
1	Gli interventi che interessano le componenti idrologiche devono:	1	Gli enti e i soggetti pubblici, nei piani urbanistici, territoriali e di settore di competenza:
	a. coniugare il miglioramento della qualità chimico-fisica e biologica delle risorse idriche, l'equilibrio idraulico e il pareggio del bilancio idrologico regionale con il miglioramento della qualità ecologica e paesaggistica dei paesaggi dell'acqua;		a. ai fini del perseguimento in particolare dell'indirizzo di cui al punto 1a degli indirizzi, realizzano strategie integrate e intersettoriali secondo i dettami della Direttiva europea 2000/60.
	b. salvaguardare i caratteri identitari e le unicità dei paesaggi dell'acqua locali al fine di contrastare la tendenza alla loro cancellazione, omologazione e banalizzazione;		b. ai fini del perseguimento in particolare dell'indirizzo di cui al punto 1b degli indirizzi, promuovono il restauro dei paesaggi storici della bonifica idraulica, riqualificando le reti di canali e strade poderali come micro-corridoi ecologici e come itinerari ciclo-pedonabili, valorizzando il sistema di segni e manufatti legati alla cultura idraulica storica, ivi compresi gli edifici e i manufatti storici del sistema acquedottistico regionale per il loro riuso nel contesto dei progetti di itinerari ciclo-pedonali.
	c. limitare e ridurre le trasformazioni e l'artificializzazione della fascia costiera, delle sponde dei laghi e del reticolo idrografico, oltre che a migliorare le condizioni idrauliche nel rispetto del naturale deflusso delle acque e assicurando il deflusso minimo vitale dei corsi d'acqua;		c. ai fini in particolare del perseguimento dell'indirizzo 3 promuovono progetti di declassamento delle strade litoranee a rischio di erosione e inondazione e la loro riqualificazione paesaggistica in percorsi attrezzati per la fruizione lenta dei litorali.
	d. conservare e incrementare gli elementi di naturalità, delle componenti idrologiche riducendo i processi di frammentazione degli habitat e degli ecosistemi costieri e fluviali, promuovendo l'inclusione degli stessi in un sistema di corridoi di connessione ecologica.		d. individuano le componenti idrogeologiche che sono parte integrante di un sistema di corridoi ecologici connessi alla rete ecologica regionale;
	e. garantire l'accessibilità e la fruibilità delle componenti idrologiche (costa, laghi, elementi del reticolo idrografico) anche attraverso interventi di promozione della mobilità dolce (ciclo-pedonale etc.).		e. ove siano state individuate aree compromesse o degradate ai sensi dell'art. 143, co. 4, lett. b) del Codice, propongono interventi volti al recupero ed alla riqualificazione nel rispetto delle relative prescrizioni e promuovendo l'utilizzo di metodi e tecniche orientati alla tutela del paesaggio e alla sostenibilità ambientale. Contestualmente individuano nei loro piani aree, esterne alle zone sottoposte a tutela, dove delocalizzare, arretrare, accorpate o densificare i volumi ricadenti in dette zone in quanto incompatibili con le caratteristiche paesaggistiche delle stesse e i relativi obiettivi di tutela paesaggistica, definendo opportune misure
2	I caratteri storico-identitari delle componenti idrologiche come le aree costiere di maggior pregio naturalistico, i paesaggi rurali costieri storici, i paesaggi fluviali del carsismo, devono essere salvaguardati e valorizzati.		
3	La pressione insediativa sugli ecosistemi costieri e fluviali deve essere ridotta attraverso progetti di sottrazione dei detrattori di qualità paesaggistica, interventi di bonifica ambientale e riqualificazione/rinaturalizzazione dei paesaggi degradati.		
5	Nelle aree sottoposte a vincolo idrogeologico, fatte salve le specifiche disposizioni previste dalle norme di settore, tutti gli interventi di trasformazione, compresi quelli finalizzati ad incrementare la sicurezza idrogeologica e quelli non soggetti ad autorizzazione paesaggistica ai sensi del Codice, devono essere realizzati nel rispetto dell'assetto paesaggistico, non compromettendo gli elementi storico-culturali e di naturalità esistenti, garantendo la permeabilità dei suoli.		

SISTEMA DELLE TUTELE

STRUTTURA IDRO GEOMORFOLOGICA

COMPONENTI IDROLOGICHE

Nell'area sono presenti, quali componenti idrologiche, i seguenti "ulteriori contesti" (art. 143, comma 1, lett. e, del Codice):

- **Reticolo idrografico di connessione della R.E.R. (Rete Ecologica Regionale)**
- **Vincolo idrogeologico**

INDIRIZZI

DIRETTIVE

incentivanti.

SISTEMA DELLE TUTELE

STRUTTURA IDRO GEOMORFOLOGICA

COMPONENTI IDROLOGICHE:

PRESCRIZIONI PER IL RETICOLO IDROGRAFICO DI CONNESSIONE DELLA R.E.R.

Reticolo idrografico di connessione della R.E.R.: Consiste in corpi idrici, anche effimeri o occasionali, come delimitati nella Tav. 0121/a che includono una fascia di salvaguardia di 100 m da ciascun lato o come diversamente cartografata.

1	<p>Nei territori interessati dalla presenza del reticolo idrografico di connessione della RER, non sono ammissibili, fatta eccezione per quelli di cui al punto 2, tutti i piani, progetti e interventi in contrasto con gli obiettivi di qualità e la normativa d'uso della presente scheda.</p>	2	<p>Nel rispetto degli obiettivi di qualità e delle normative d'uso di cui alla sezione precedente della presente scheda, nonché degli atti di governo del territorio vigenti ove più restrittivi, sono ammissibili, piani, progetti e interventi diversi da quelli di cui al punto 1, nonché i seguenti:</p> <p>b1) trasformazione del patrimonio edilizio e infrastrutturale esistente a condizione che:</p> <ul style="list-style-type: none"> - garantiscano la salvaguardia o il ripristino dei caratteri naturali, morfologici e storico-culturali del contesto paesaggistico; - non interrompano la continuità del corso d'acqua e assicurino nel contempo l'incremento della superficie permeabile e la rimozione degli elementi artificiali che compromettono visibilità, fruibilità e accessibilità del corso d'acqua; - garantiscano la salvaguardia delle visuali e dell'accessibilità pubblica ai luoghi dai quali è possibile godere di tali visuali; - assicurino la salvaguardia delle aree soggette a processi di rinaturalizzazione; <p>b2) la realizzazione di strutture di facile amovibilità di piccole dimensioni per attività connesse al tempo libero, realizzate in materiali naturali, che non compromettano i caratteri dei luoghi, non aumentino la frammentazione dei corridoi di connessione ecologica e non comportino l'aumento di superficie impermeabile, prevedendo idonee opere di mitigazione degli impatti;</p> <p>b3) realizzazione e ampliamento di impianti per la produzione di energia così come indicati nella parte seconda dell'elaborato del PPTR 4.4.1 - Linee guida sulla progettazione e localizzazione di impianti di energia rinnovabile.</p>
----------	--	----------	--

SISTEMA DELLE TUTELE

STRUTTURA IDRO GEOMORFOLOGICA

COMPONENTI IDROLOGICHE

Nell'area sono presenti, quali componenti idrologiche, i seguenti "ulteriori contesti" (art. 143, comma 1, lett. e, del Codice):

- **Reticolo idrografico di connessione della R.E.R. (Rete Ecologica Regionale)**
- **Vincolo idrogeologico**

INDIRIZZI	DIRETTIVE
	<p>3 Pur nel rispetto delle presenti norme, sono auspicabili piani, progetti e interventi:</p> <p>c1) per la ricostituzione della continuità ecologica del corso d'acqua attraverso opere di rinaturalizzazione dei tratti artificializzati;</p> <p>c2) per la ristrutturazione edilizia di manufatti legittimamente esistenti che preveda la rimozione di parti in contrasto con le qualità paesaggistiche dei luoghi e sia finalizzata al loro migliore inserimento nel contesto paesaggistico;</p> <p>c3) per la realizzazione di percorsi di mobilità dolce attraverso l'adeguamento della viabilità esistente, senza interventi di impermeabilizzazione e, correttamente inseriti nel paesaggio;</p> <p>c4) per la rimozione di tutti gli elementi artificiali estranei all'alveo, che ostacolano il naturale decorso delle acque.</p>

SISTEMA DELLE TUTELE

STRUTTURA IDRO GEOMORFOLOGICA

COMPONENTI GEOMORFOLOGICHE

Per le componenti geomorfologiche, nell'area sono presenti i seguenti "ulteriori contesti individuati dal PPTR (art. 143, comma 1, lett. e, del Codice):

- Versanti
- Lame e Gravine
- Doline
- Grotte
- Inghiottitoi

INDIRIZZI		DIRETTIVE	
1	Gli interventi che interessano le componenti geomorfologiche devono:	1	Gli enti e i soggetti pubblici, nei piani urbanistici, territoriali e di settore di competenza:
	a. valorizzarne le qualità paesaggistiche assicurando la salvaguardia del territorio sotto il profilo idrogeologico e sismico;		a. promuovono azioni di salvaguardia e tutela delle superfici boscate regionali come aree per la difesa dai dissesti geomorfologici e per la ricarica della falda idrica sotterranea;
	b. prevenirne pericolosità e rischi nel rispetto delle caratteristiche paesaggistiche dei luoghi.		b. individuano ulteriori lame e gravine ricadenti nel loro territorio quale parte integrante di un sistema di corridoi ecologici connessi alla Rete Ecologica Regionale;
2	Gli interventi che interessano le gravine e le lame devono garantire il loro ruolo di componenti idrauliche, ecologiche e storico testimoniali del paesaggio pugliese, assicurando il mantenimento pervio della sezione idraulica, salvaguardando gli elementi di naturalità, mitigando i processi di frammentazione degli habitat e degli ecosistemi, promuovendo l'inclusione degli stessi in un sistema di corridoi di connessione ecologica.		c. dettagliano le aree compromesse ricadenti nelle zone sottoposte a tutela e stabiliscono la disciplina di ripristino ecologico dei sedimenti e di riqualificazione urbanistica, nel rispetto delle relative prescrizioni. Contestualmente individuano aree, esterne alle zone sottoposte a tutela, dove delocalizzare i volumi ricadenti in dette zone in quanto incompatibili con le caratteristiche paesaggistiche delle stesse e i relativi obiettivi di tutela paesaggistica, definendo opportune misure incentivanti.
3	L'insieme dei solchi erosivi di natura carsica deve essere oggetto di interventi di riqualificazione ecologico-naturalistica e di ricostruzione delle relazioni tra insediamenti e valori di contesto (masserie, torri, viabilità, siti archeologici etc.) che ne consentano la ricostruzione delle complesse relazioni ecologiche e paesistiche, garantendo l'accessibilità e la fruibilità esclusivamente attraverso mobilità dolce (ciclo-pedonale etc.) con limitato impatto paesaggistico e ambientale.	2	Gli enti locali, in sede di adeguamento o formazione dei piani urbanistici di competenza, propongono l'individuazione di:
			a. ulteriori doline meritevoli di tutela e valorizzazione dal punto di vista paesaggistico cui si applica la disciplina prevista dalle presenti norme per i "Geositi", gli "Inghiottitoi", e i "Cordonali dunari";
			b. ulteriori località, aree o territori in cui possa essere definibile un interesse geologico, geomorfologico, idrogeologico, paleontologico e pedologico, significativo della geodiversità della regione meritevoli di tutela e valorizzazione dal punto di vista paesaggistico cui si applica la disciplina prevista dalle presenti norme per i "Geositi", gli "Inghiottitoi", e i "Cordonali dunari".
		3	Le cavità, comunque denominate individuate nel "Catasto delle grotte e delle cavità artificiali" di cui all'art. 4 della L.r. 4 dicembre 2009, n. 33 "Tutela e valorizzazione del patrimonio geologico e speleologico", nella fase di adeguamento dei piani locali territoriali, urbanistici e di settore, sono sottoposte, oltre che alle norme di tutela di cui all'art. 6 della stessa legge e alle eventuali norme dei Piani di Assetto Idrogeologico, anche alle utilizzazioni prescritte dalle presenti norme per le "Grotte".

SISTEMA DELLE TUTELE

STRUTTURA IDRO GEOMORFOLOGICA

COMPONENTI GEOMORFOLOGICHE:

PRESCRIZIONI PER I “VERSANTI”

Versanti: consistono in parti di territorio a forte acclività, aventi pendenza superiore al 20%, come individuate nella Tav. 0121/a allegata.

<p>1 Nei territori interessati dalla presenza di versanti, non sono ammissibili, fatta eccezione per quelli di cui al punto 2, tutti i piani, progetti e interventi che comportano:</p>	<p>2 Tutti i piani, progetti e interventi ammissibili perché non indicati al punto 1, compresi quelli finalizzati ad incrementare la sicurezza idrogeologica, devono essere realizzati nel rispetto dell'assetto paesaggistico, non compromettendo gli elementi storico-culturali e di naturalità esistenti, garantendo elevati livelli di piantumazione e di permeabilità dei suoli, assicurando la salvaguardia delle visuali e dell'accessibilità pubblica ai luoghi dai quali è possibile godere di tali visuali, e prevedendo per la divisione dei fondi:</p> <ul style="list-style-type: none"> - muretti a secco realizzati con materiali locali e nel rispetto dei caratteri costruttivi e delle qualità paesaggistiche dei luoghi; - siepi vegetali realizzate con specie arbustive e arboree autoctone, ed eventualmente anche recinzioni a rete coperte da vegetazione arbustiva e rampicante autoctona; <p>e comunque con un congruo numero di varchi per permettere il passaggio della fauna selvatica.</p>
<p>a1) alterazioni degli equilibri idrogeologici o dell'assetto morfologico generale del versante;</p> <p>a2) ogni trasformazione di aree boschive ad altri usi, con esclusione degli interventi colturali eseguiti secondo criteri di silvicoltura naturalistica atti ad assicurare la conservazione e integrazione dei complessi vegetazionali naturali esistenti e delle cure previste dalle prescrizioni di polizia forestale;</p> <p>a3) nuove attività estrattive e ampliamenti;</p> <p>a4) realizzazione di nuclei insediativi che compromettano le caratteristiche morfologiche e la qualità paesaggistica dei luoghi;</p> <p>a5) realizzazione e ampliamento di impianti per la produzione di energia, fatta eccezione per gli interventi indicati nella parte seconda dell'elaborato del PPTR 4.4.1 - Linee guida sulla progettazione e localizzazione di impianti di energia rinnovabile.</p>	<p>3 Pur nel rispetto delle presenti norme, sono auspicabili piani, progetti e interventi:</p> <p>c1) di manutenzione e ripristino dei muretti a secco esistenti limitati alle parti in cattivo stato di conservazione, senza smantellamento totale del manufatto;</p> <p>c2) per la realizzazione di percorsi per la “mobilità dolce” su viabilità esistente, senza opere di impermeabilizzazione dei suoli e correttamente inserite nel paesaggio.</p>

SISTEMA DELLE TUTELE	
STRUTTURA IDRO GEOMORFOLOGICA	
COMPONENTI GEOMORFOLOGICHE:	
PRESCRIZIONI PER LE “LAME E GRAVINE”	
Lame e gravine: consistono in solchi erosivi di natura carsica, peculiari del territorio pugliese, dovuti all'azione naturale di corsi d'acqua di natura episodica, come delimitati nella Tav. 0121/a allegata.	
<p>1 Nei territori interessati dalla presenza di lame e gravine, non sono ammissibili, fatta eccezione per quelli di cui al punto 2, tutti i piani, progetti e interventi che comportano:</p> <p>a1) trasformazioni del patrimonio edilizio e infrastrutturale esistente che:</p> <ul style="list-style-type: none"> - compromettono i caratteri naturali, morfologici e storico-culturali del contesto paesaggistico; - interrompono la continuità delle lame e delle gravine o ne compromettono la loro visibilità, fruibilità e accessibilità; <p>a2) escavazioni ed estrazioni di materiali litoidi;</p> <p>a3) nuove attività estrattive e ampliamenti;</p> <p>a4) trasformazione profonda dei suoli, dissodamento o movimento di terra, e qualsiasi intervento che turbi gli equilibri idrogeologici o alteri il profilo del terreno;</p> <p>a5) sversamento dei reflui non trattati a norma di legge, realizzazione e ampliamento di impianti per la depurazione delle acque reflue, per lo smaltimento e il recupero dei rifiuti;</p> <p>a6) realizzazione e ampliamento di impianti per la produzione di energia, fatta eccezione per gli interventi indicati nella parte seconda dell'elaborato del PPTR 4.4.1 - Linee guida sulla progettazione e localizzazione di impianti di energia rinnovabile;</p> <p>a7) realizzazione di gasdotti, elettrodotti, linee telefoniche o elettriche e delle relative opere accessorie fuori terra (cabine di trasformazione, di pressurizzazione, di conversione, di sezionamento, di manovra ecc.); è fatta eccezione, nelle sole aree prive di qualsiasi viabilità, per le opere elettriche in media e bassa tensione necessarie agli allacciamenti delle forniture di energia elettrica; sono invece ammissibili tutti gli impianti a rete se interrati sotto strada esistente ovvero in attraversamento trasversale utilizzando tecniche non invasive che interessino il percorso più breve possibile.</p>	<p>2 Nel rispetto degli obiettivi di qualità e delle normative d'uso di cui alla sezione precedente della presente scheda, nonché degli atti di governo del territorio vigenti ove più restrittivi, sono ammissibili, piani, progetti e interventi diversi da quelli di cui al punto 1, nonché i seguenti:</p> <p>b1) di salvaguardia e integrazione dei complessi vegetazionali naturali esistenti e delle cure previste dalle prescrizioni di polizia forestale;</p> <p>b2) di adeguamento di tracciati viari e ferroviari esistenti che non comportino alterazioni dell'idrologia e non compromettano i caratteri morfologici, ecosistemici e paesaggistici;</p> <p>b3) di ristrutturazione di manufatti edilizi legittimamente esistenti e privi di valore identitario, destinati ad attività connesse con l'agricoltura senza alcun aumento di volumetria.</p> <p>3 Pur nel rispetto delle presenti norme, sono auspicabili piani, progetti e interventi:</p> <p>c1) per la realizzazione di percorsi per la “mobilità dolce” su viabilità esistente e correttamente inserite nel paesaggio;</p> <p>c2) strettamente legati alla tutela della lama o gravina e delle componenti ecologiche e storico-culturali che la caratterizzano, alla sistemazione della vegetazione riparia, al miglioramento del regime idrico senza opere di artificializzazione, al disinquinamento ed alla disinfezione del corso d'acqua e al recupero/ripristino dei valori ecologici e paesistico/ambientali;</p> <p>c3) per la ristrutturazione edilizia di manufatti legittimamente esistenti che preveda la rimozione di parti in contrasto con le qualità paesaggistiche dei luoghi e sia finalizzata al loro migliore inserimento nel contesto paesaggistico.</p>

SISTEMA DELLE TUTELE

STRUTTURA IDRO GEOMORFOLOGICA

COMPONENTI GEOMORFOLOGICHE:

PRESCRIZIONI PER LE "GROTTE"

Grotte: Consistono in cavità sotterranee di natura carsica generate dalla corrosione di rocce solubili, anche per l'azione delle acque sotterranee, alla quale si aggiunge, subordinatamente, anche il fenomeno dell'erosione meccanica, come individuate nella Tav. 0121/a con relativa fascia di salvaguardia pari a 100 m o come diversamente cartografata. L'esatta localizzazione delle cavità sotterranee è comunque da verificare nella loro reale consistenza ed estensione in sede pianificatoria o progettuale.

<p>1 Nei territori interessati dalla presenza di Grotte, non sono ammissibili, fatta eccezione per quelli di cui al punto 2, tutti i piani, progetti e interventi che comportano:</p> <p>a1) modificazione dello stato dei luoghi che non siano finalizzate al mantenimento dell'assetto geomorfologico, paesaggistico e dell'equilibrio eco-sistemico;</p> <p>a2) nuova edificazione;</p> <p>a3) demolizione e ricostruzione di edifici esistenti e di infrastrutture stabili, salvo il trasferimento di quelli privi di valore identitario e paesaggistico al di fuori della fascia tutelata, anche prevedendo specifiche incentivazioni consentite da norme comunitarie, nazionali, regionali o atti di governo del territorio;</p> <p>a4) sversamento dei reflui, realizzazione e ampliamento di impianti per la depurazione delle acque reflue, per lo smaltimento e il recupero dei rifiuti;</p> <p>a5) realizzazione e ampliamento di impianti per la produzione di energia, fatta eccezione per gli interventi indicati nella parte seconda dell'elaborato del PPTR 4.4.1 - Linee guida sulla progettazione e localizzazione di impianti di energia rinnovabile;</p> <p>a6) trasformazione profonda dei suoli, il dissodamento o il movimento di terre, o qualsiasi intervento che turbi gli equilibri idrogeologici o alteri il profilo del terreno;</p> <p>a7) nuove attività estrattive e ampliamenti;</p> <p>a8) realizzazione di gasdotti, elettrodotti, linee telefoniche o elettriche e delle relative opere accessorie fuori terra (cabine di trasformazione, di pressurizzazione, di conversione, di sezionamento, di manovra ecc.); è fatta eccezione, nelle sole aree prive di qualsiasi viabilità, per le opere elettriche in media e bassa tensione necessarie agli allacciamenti delle forniture di energia elettrica; sono invece ammissibili tutti gli impianti a rete se interrati sotto strada esistente ovvero in attraversamento trasversale utilizzando tecniche non invasive che interessino il percorso più breve possibile.</p>	<p>2 Nel rispetto degli obiettivi di qualità e delle normative d'uso di cui alla sezione precedente della presente scheda, nonché degli atti di governo del territorio vigenti ove più restrittivi, sono ammissibili, piani, progetti e interventi diversi da quelli di cui al punto 1, nonché i seguenti:</p> <p>b1) interventi di ristrutturazione di edifici esistenti privi di valore identitario e paesaggistico, purché essi garantiscano:</p> <ul style="list-style-type: none"> • il corretto inserimento paesaggistico, senza aumento di volumetria e di superficie coperta; • l'aumento di superficie permeabile; • il mantenimento, il recupero o il ripristino di tipologie, materiali, colori coerenti con i caratteri paesaggistici, evitando l'inserimento di elementi dissonanti e privilegiando l'uso di tecnologie eco-compatibili; <p>b2) realizzazione di infrastrutture al servizio degli insediamenti esistenti, purché utilizzino materiale ecocompatibili e la posizione e la disposizione planimetrica non contrasti con la morfologia dei luoghi;</p> <p>b3) realizzazione di opere infrastrutturali a rete, pubbliche e/o di pubblica utilità, interrate e senza opere connesse fuori terra, a condizione che siano comunque compatibili con gli obiettivi di qualità, siano di dimostrata assoluta necessità e non siano localizzabili altrove.</p>
---	--

SISTEMA DELLE TUTELE	
STRUTTURA IDRO GEOMORFOLOGICA	
COMPONENTI GEOMORFOLOGICHE:	
PRESCRIZIONI PER GLI “INGHIOTTITOI”	
Inghiottitoi: consistono in varchi o cavità carsiche, localmente definite anche vore, abissi, gravi, voragini, a sviluppo prevalentemente verticale, attraverso cui le acque superficiali possono penetrare in profondità e alimentare le falde idriche profonde, come riportati nella Tav. 0121/a allegata con relativa fascia di salvaguardia pari a 50 m.	
1	<p>Nei territori interessati dalla presenza di Inghiottitoi non sono ammissibili, fatta eccezione per quelli di cui al punto 2, tutti i piani, progetti e interventi che comportano:</p> <p>a1) modificazione dello stato dei luoghi;</p> <p>a2) interventi di nuova edificazione;</p> <p>a3) demolizione e ricostruzione di edifici esistenti e di infrastrutture stabili, salvo il trasferimento di quelli privi di valore identitario e paesaggistico al di fuori della fascia tutelata, anche attraverso specifiche incentivazioni previste da norme comunitarie, nazionali o regionali o atti di governo del territorio;</p> <p>a4) sversamento dei reflui, realizzazione e ampliamento di impianti per la depurazione delle acque reflue, per lo smaltimento e il recupero dei rifiuti;</p> <p>a5) realizzazione e ampliamento di impianti per la produzione di energia;</p> <p>a6) trasformazione profonda dei suoli, dissodamento o movimento di terre, o qualsiasi intervento che turbi gli equilibri idrogeologici o alteri il profilo del terreno;</p> <p>a7) nuove attività estrattive e ampliamenti;</p> <p>a8) realizzazione di gasdotti, elettrodotti, linee telefoniche o elettriche e delle relative opere accessorie fuori terra (cabine di trasformazione, di pressurizzazione, di conversione, di sezionamento, di manovra ecc.); è fatta eccezione, nelle sole aree prive di qualsiasi viabilità, per le opere elettriche in media e bassa tensione necessarie agli allacciamenti delle forniture di energia elettrica; sono invece ammissibili tutti gli impianti a rete se interrati sotto strada esistente ovvero in attraversamento trasversale utilizzando tecniche non</p>
2	<p>Nel rispetto degli obiettivi di qualità e delle normative d'uso di cui alla sezione precedente della presente scheda, nonché degli atti di governo del territorio vigenti ove più restrittivi, sono ammissibili piani, progetti e interventi diversi da quelli di cui al punto 1, nonché i seguenti:</p> <p>b1) la realizzazione di passerelle o strutture simili e opere finalizzate al recupero della duna facilmente rimovibili di piccole dimensioni, esclusivamente finalizzate alle attività connesse alla gestione e fruizione dei siti tutelati che non ne compromettano forma e funzione e che siano realizzati con l'impiego di materiali ecocompatibili;</p> <p>b2) interventi di ristrutturazione degli edifici legittimamente esistenti e privi di valore identitario, con esclusione di interventi che prevedano la demolizione e ricostruzione, purché essi garantiscano:</p> <ul style="list-style-type: none"> • il corretto inserimento paesaggistico, senza aumento di volumetria e di superficie coperta; • l'aumento di superficie permeabile; • il mantenimento, il recupero o il ripristino di tipologie, materiali, colori coerenti con i caratteri paesaggistici del luogo, evitando l'inserimento di elementi dissonanti e privilegiando l'uso di tecnologie eco-compatibili.
3	<p>Pur nel rispetto delle presenti norme, sono auspicabili piani, progetti e interventi:</p> <p>c1) finalizzati al mantenimento e all'eventuale recupero dell'assetto geomorfologico, paesaggistico e della funzionalità e dell'equilibrio eco-sistemico;</p>

SISTEMA DELLE TUTELE

STRUTTURA IDRO GEOMORFOLOGICA

COMPONENTI GEOMORFOLOGICHE:

PRESCRIZIONI PER GLI "INGHIOTTITOI"

invasive che interessino il percorso più breve possibile.

a9) per gli inghiottitoi in particolare, tutti gli interventi che alterano il regime superficiali idraulico e che possono determinare occlusione dello stesso.

SISTEMA DELLE TUTELE

STRUTTURA ECOSISTEMICA E AMBIENTALE

COMPONENTI BOTANICO - VEGETAZIONALI

Nell'area sono presenti, quali componenti botanico - vegetazionali, i seguenti beni paesaggistici, individuati dal PPTR:

- **Boschi** (art. 142, c. 1 lett. g del Codice)
- e i seguenti "ulteriori contesti" (art. 143, comma 1, lett. e, del Codice):
- **Formazioni arbustive in evoluzione naturale**
- **Area di rispetto dei boschi**

INDIRIZZI		DIRETTIVE	
1	Gli interventi che interessano le componenti botanico-vegetazionali devono:	1	Gli enti e i soggetti pubblici, nei piani di settore di competenza:
	a. limitare e ridurre gli interventi di trasformazione e artificializzazione delle aree a boschi e macchie, dei prati e pascoli naturali, delle formazioni arbustive in evoluzione naturale e delle zone umide;		a. perseguono politiche di manutenzione, valorizzazione, riqualificazione del paesaggio naturale e culturale tradizionale al fine della conservazione della biodiversità; di protezione idrogeologica e delle condizioni bioclimatiche; di promozione di un turismo sostenibile basato sull'ospitalità rurale diffusa e sulla valorizzazione dei caratteri identitari dei luoghi.
	b. recuperare e ripristinare le componenti del patrimonio botanico, floro vegetazionale esistente;	2	Gli enti e i soggetti pubblici, nei piani urbanistici, territoriali e di settore di competenza:
	c. recuperare e riutilizzare il patrimonio storico esistente anche nel caso di interventi a supporto delle attività agro-silvo-pastorali;		a. includono le componenti ecosistemiche in un sistema di aree a valenza naturale connesso alla Rete Ecologica regionale e ne stabiliscono le regole di valorizzazione e conservazione;
	d. prevedere l'uso di tecnologie eco-compatibili e tipologie, materiali, colori coerenti con i caratteri paesaggistici del luogo e conseguire un corretto inserimento paesaggistico;		b. individuano le aree compromesse e degradate all'interno delle quali attivare processi di rinaturalizzazione e di riqualificazione ambientale e paesaggistica;
e. concorrere a costruire habitat coerenti con la tradizione dei paesaggi mediterranei ricorrendo a tecnologie della pietra e del legno e, in generale, a materiali ecocompatibili, rispondenti all'esigenza di salvaguardia ecologica e promozione di biodiversità.	c. disciplinano i caratteri tipologici delle edificazioni a servizio delle attività agricole, ove consentite, nonché le regole per un corretto inserimento paesaggistico delle opere;		
2	Nelle zone a bosco è necessario favorire:	d. In sede di formazione o adeguamento ridefiniscono alle opportune scale di dettaglio l'area di rispetto dei boschi;	
	a. il ripristino del potenziale vegetazionale esistente proteggendo l'evoluzione naturale delle nuove formazioni spontanee;	e. Individuano le specie arboree endemiche a rischio di sopravvivenza ed incentivano progetti di riproduzione e specifici piani di protezione per la loro salvaguardia.	
	b. la manutenzione e il ripristino di piccole raccolte d'acqua e pozze stagionali;		

SISTEMA DELLE TUTELE

STRUTTURA ECOSISTEMICA E AMBIENTALE

COMPONENTI BOTANICO - VEGETAZIONALI

Nell'area sono presenti, quali componenti botanico - vegetazionali, i seguenti beni paesaggistici, individuati dal PPTR:

- **Boschi** (art. 142, c. 1 lett. g del Codice)
 e i seguenti "ulteriori contesti" (art. 143, comma 1, lett. e, del Codice):
- **Formazioni arbustive in evoluzione naturale**
- **Area di rispetto dei boschi**

INDIRIZZI		DIRETTIVE	
	c. la manutenzione, senza demolizione totale, dei muretti a secco esistenti e la realizzazione di nuovi attraverso tecniche costruttive tradizionali ed in pietra calcarea; d. la conversione delle produzioni agricole verso modelli di agricoltura biologica nelle aree contigue alle zone umide; e. la protezione degli equilibri idrogeologici di vasti territori dalle azioni di dilavamento, erosione e desertificazione dei suoli attraverso la rinaturalizzazione delle aree percorse dagli incendi.		
3	<p>Nelle zone a prato e pascolo naturale è necessario favorire:</p> a. il ripristino del potenziale vegetazionale esistente proteggendo l'evoluzione naturale delle nuove formazioni spontanee a pascolo naturale b. la manutenzione e il ripristino di piccole raccolte d'acqua e pozze stagionali; c. la manutenzione, senza demolizione totale, dei muretti a secco esistenti e la realizzazione di nuovi attraverso tecniche costruttive tradizionali ed in pietra calcarea; d. il contenimento della vegetazione arbustiva nei pascoli aridi; e. l'incentivazione delle pratiche pastorali tradizionali estensive; f. la ricostituzione di pascoli aridi tramite la messa a riposo dei seminativi; g. la coltivazione di essenze officinali con metodi di agricoltura biologica.		

SISTEMA DELLE TUTELE

STRUTTURA ECOSISTEMICA E AMBIENTALE

COMPONENTI BOTANICO – VEGETAZIONALI:

PRESCRIZIONI PER “BOSCHI”

Boschi: consistono nei territori coperti da foreste, da boschi e da macchie, ancorché percorsi o danneggiati dal fuoco, e in quelli sottoposti a vincolo di rimboschimento, come definiti dall'articolo 2, commi 2 e 6, del D.lgs. 18 maggio 2001, n. 227, e riportati nella Tav. 0121/b allegata.

<p>1 Nei territori interessati dalla presenza di boschi, non sono ammissibili tutti i piani, progetti e interventi che comportano:</p> <p>a1) trasformazione e rimozione della vegetazione arborea od arbustiva. Sono fatti salvi gli interventi finalizzati alla gestione forestale, quelli volti al ripristino/recupero di situazioni degradate, le normali pratiche silvo-colturali che devono perseguire finalità naturalistiche quali: evitare il taglio a raso nei boschi se non disciplinato dalle prescrizioni di polizia forestale, favorire le specie spontanee, promuovere la conversione ad alto fusto; devono inoltre essere coerenti con il mantenimento/ripristino della sosta e della presenza di specie faunistiche autoctone;</p> <p>a2) allevamento zootecnico di tipo intensivo;</p> <p>a3) nuova edificazione, fatti salvi gli interventi indicati al punto 2;</p> <p>a4) demolizione e ricostruzione di edifici esistenti e di infrastrutture stabili, salvo il trasferimento di quelli privi di valore identitario e paesaggistico al di fuori della fascia tutelata, anche prevedendo specifiche incentivazioni consentite da norme comunitarie, nazionali, regionali o atti di governo del territorio;</p> <p>a5) apertura di nuove infrastrutture per la mobilità, ad eccezione di quelle finalizzate alla gestione e protezione dei complessi boscati;</p> <p>a6) impermeabilizzazione di strade rurali;</p> <p>a7) realizzazione e ampliamento di impianti per la depurazione delle acque reflue, per lo smaltimento e il recupero dei rifiuti;</p> <p>a8) realizzazione e ampliamento di impianti per la produzione di energia, fatta eccezione per gli interventi indicati nella parte seconda dell'elaborato del PPTR 4.4.1 - Linee guida sulla progettazione e localizzazione di impianti di energia rinnovabile;</p> <p>a9) realizzazione di gasdotti, elettrodotti, linee telefoniche o elettriche e delle relative opere accessorie</p>	<p>2 Nel rispetto degli obiettivi di qualità e delle normative d'uso di cui alla sezione precedente della presente scheda, nonché degli atti di governo del territorio vigenti ove più restrittivi, sono ammissibili, piani, progetti e interventi diversi da quelli di cui al punto 1, nonché i seguenti:</p> <p>b1) interventi di ristrutturazione degli edifici esistenti, con esclusione di interventi che prevedano la demolizione e ricostruzione, purché essi garantiscano:</p> <ul style="list-style-type: none"> • il corretto inserimento paesaggistico, senza aumento di volumetria e di superficie coperta; • l'aumento di superficie permeabile; • il mantenimento, il recupero o il ripristino di tipologie, materiali, colori coerenti con i caratteri paesaggistici del luogo, evitando l'inserimento di elementi dissonanti e privilegiando l'uso di tecnologie eco-compatibili; <p>b2) miglioramento strutturale della viabilità esistente con realizzazione di strati superficiali di materiale inerte lapideo e in terra costipata, includendo, ove possibile, adeguati cunicoli di attraversamento per la fauna;</p> <p>b3) realizzazione di aree di sosta e pic-nic nelle radure, senza interventi di impermeabilizzazione dei suoli ed evitando l'inserimento di elementi dissonanti;</p> <p>b4) divisione dei fondi mediante:</p> <ul style="list-style-type: none"> - muretti a secco realizzati con materiali locali e nel rispetto dei caratteri costruttivi e delle qualità paesaggistiche dei luoghi; - siepi vegetali realizzate con specie arbustive e arboree autoctone, ed eventualmente anche recinzioni a rete coperte da vegetazione arbustiva e rampicante autoctona; <p>e comunque con la previsione di un congruo numero di varchi per permettere il passaggio della fauna selvatica;</p> <p>b5) ristrutturazione di manufatti edilizi ed attrezzature legittimamente esistenti destinati ad attività strettamente connesse con l'attività silvo-agro-pastorale, purché effettuati nel rispetto di tipologie, materiali, colori coerenti con i caratteri paesaggistici locali del luogo, evitando l'inserimento di elementi dissonanti e privilegiando l'uso di tecnologie eco-compatibili;</p>
--	---

SISTEMA DELLE TUTELE	
STRUTTURA ECOSISTEMICA E AMBIENTALE	
COMPONENTI BOTANICO – VEGETAZIONALI:	
PRESCRIZIONI PER “BOSCHI”	
<p>fuori terra (cabine di trasformazione, di pressurizzazione, di conversione, di sezionamento, di manovra ecc.); è fatta eccezione, nelle sole aree prive di qualsiasi viabilità, per le opere elettriche in media e bassa tensione necessarie agli allacciamenti delle forniture di energia elettrica; sono invece ammissibili tutti gli impianti a rete se interrati sotto strada esistente ovvero in attraversamento trasversale utilizzando tecniche non invasive che interessino il percorso più breve possibile;</p> <p>a10) nuove attività estrattive e ampliamenti;</p> <p>a11) eliminazione o trasformazione degli elementi antropici e seminaturali con alta valenza ecologica e paesaggistica;</p>	<p>3</p> <p>Pur nel rispetto delle presenti norme, sono auspicabili piani, progetti e interventi:</p> <p>c1) di demolizione senza ricostruzione, o a condizione che la ricostruzione avvenga al di fuori della fascia tutelata, di edifici esistenti e/o parti di essi dissonanti e in contrasto con le peculiarità paesaggistiche dei luoghi;</p> <p>c2) di manutenzione e ripristino dei muretti a secco esistenti limitati alle parti in cattivo stato di conservazione, senza smantellamento totale del manufatto;</p> <p>c3) di realizzazione di percorsi per la “mobilità dolce” su viabilità esistente, senza opere di impermeabilizzazione dei suoli e correttamente inserite nel paesaggio;</p> <p>c4) per lavori di forestazione impiegando solo specie arboree e arbustive autoctone secondo i principi della silvicoltura naturalistica;</p> <p>c5) di ristrutturazione dei manufatti all'interno di complessi campeggistici esistenti solo se finalizzati all'adeguamento funzionale degli stessi e alla loro messa in sicurezza, nell'ambito della sagoma esistente, garantendo il carattere temporaneo dei manufatti e la salvaguardia della vegetazione arborea esistente;</p> <p>c6) per la realizzazione di interventi di sistemazione idrogeologica e rinaturalizzazione dei terreni con il ricorso esclusivo a metodi e tecniche di ingegneria naturalistica.</p>
<p>a12) realizzazione di vasche, piscine e cisterne a cielo aperto.</p>	

SISTEMA DELLE TUTELE	
STRUTTURA ECOSISTEMICA E AMBIENTALE	
COMPONENTI BOTANICO – VEGETAZIONALI:	
PRESCRIZIONI PER “L’AREA DI RISPETTO DEI BOSCHI”	
<p>Area di rispetto dei boschi: Come riportato nella Tav. 0121/b allegata, consiste in una fascia di salvaguardia della profondità come di seguito determinata, o come diversamente cartografata:</p> <p>a) 20 metri dal perimetro esterno delle aree boscate che hanno un'estensione inferiore a 1 ettaro e delle aree oggetto di interventi di forestazione di qualsiasi dimensione, successivi alla data di approvazione del PPTR, promossi da politiche comunitarie per lo sviluppo rurale o da altre forme di finanziamento pubblico o privato;</p> <p>b) 50 metri dal perimetro esterno delle aree boscate che hanno un'estensione compresa tra 1 ettaro e 3 ettari;</p> <p>c) 100 metri dal perimetro esterno delle aree boscate che hanno un'estensione superiore a 3 ettari.</p>	
<p>1 Nei territori interessati dalla presenza di Aree di rispetto dei boschi, non sono ammissibili, fatta eccezione per quelli di cui al punto 2, tutti i piani, progetti e interventi che comportano:</p>	<p>2 Nel rispetto degli obiettivi di qualità e delle normative d'uso di cui alla sezione precedente della presente scheda, nonché degli atti di governo del territorio vigenti ove più restrittivi, sono ammissibili, piani, progetti e interventi diversi da quelli di cui al punto 1, nonché i seguenti:</p>
<p>a1) trasformazione e rimozione della vegetazione arborea od arbustiva. Sono fatti salvi gli interventi finalizzati alla gestione forestale, quelli volti al ripristino/recupero di situazioni degradate, le normali pratiche silvo-agro-pastorale che non compromettano le specie spontanee e siano coerenti con il mantenimento/ripristino della sosta e della presenza di specie faunistiche autoctone;</p>	<p>b1) la trasformazione di manufatti legittimamente esistenti per una volumetria aggiuntiva non superiore al 20%, purché detti piani e/o progetti e interventi:</p> <ul style="list-style-type: none"> • siano finalizzati all'adeguamento strutturale o funzionale degli immobili, all'efficientamento energetico e alla sostenibilità ecologica; • comportino la riqualificazione paesaggistica dei luoghi; • assicurino l'incremento della superficie permeabile e la rimozione degli elementi artificiali che compromettono la tutela dell'area boscata; • garantiscano il mantenimento, il recupero o il ripristino di tipologie, materiali, colori coerenti con i caratteri paesaggistici del luogo, evitando l'inserimento di elementi dissonanti e privilegiando l'uso di tecnologie eco-compatibili; • incentivino la fruizione pubblica del bene attraverso la riqualificazione ed il ripristino di percorsi pedonali abbandonati e/o la realizzazione di nuovi percorsi pedonali, garantendo comunque la permeabilità degli stessi;
<p>a2) nuova edificazione;</p>	<p>b2) realizzazione di impianti tecnici di modesta entità quali cabine elettriche, cabine di decompressione per gas e impianti di sollevamento, punti di riserva d'acqua per spegnimento incendi, e simili;</p>
<p>a3) apertura di nuove strade, ad eccezione di quelle finalizzate alla gestione e protezione dei complessi boscati, e l'impermeabilizzazione di strade rurali;</p>	<p>b3) costruzione di impianti di captazione e di accumulo delle acque purché non alterino sostanzialmente la morfologia dei luoghi;</p>
<p>a4) realizzazione e ampliamento di impianti per la depurazione delle acque reflue, per lo smaltimento e il recupero dei rifiuti;</p>	<p>b4) realizzazione di strutture facilmente rimovibili di piccole dimensioni per attività connesse al tempo libero, realizzate in materiali ecocompatibili, che non compromettano i caratteri dei luoghi, non aumentino la frammentazione dei corridoi di connessione ecologica e non comportino l'aumento di superficie impermeabile, prevedendo idonee opere di mitigazione degli impatti;</p>
<p>a5) realizzazione e ampliamento di impianti per la produzione di energia, fatta eccezione per gli interventi indicati nella parte seconda dell'elaborato del PPTR 4.4.1 - Linee guida sulla progettazione e localizzazione di impianti di energia rinnovabile;</p>	

SISTEMA DELLE TUTELE

STRUTTURA ECOSISTEMICA E AMBIENTALE

COMPONENTI BOTANICO – VEGETAZIONALI:

PRESCRIZIONI PER “L’AREA DI RISPETTO DEI BOSCHI”

<p>a6) realizzazione di gasdotti, elettrodotti, linee telefoniche o elettriche e delle relative opere accessorie fuori terra (cabine di trasformazione, di pressurizzazione, di conversione, di sezionamento, di manovra ecc.); è fatta eccezione, nelle sole aree prive di qualsiasi viabilità, per le opere elettriche in media e bassa tensione necessarie agli allacciamenti delle forniture di energia elettrica; sono invece ammissibili tutti gli impianti a rete se interrati sotto strada esistente ovvero in attraversamento trasversale utilizzando tecniche non invasive che interessino il percorso più breve possibile;</p>	<p>b5) realizzazione di annessi rustici e di altre strutture strettamente funzionali alla conduzione del fondo. I manufatti consentiti dovranno essere realizzati preferibilmente in adiacenza alle strutture esistenti, e dovranno mantenere, recuperare o ripristinare tipologie, materiali, colori coerenti con i caratteri paesaggistici del luogo, evitando l’inserimento di elementi dissonanti e privilegiando l’uso di tecnologie eco-compatibili;</p>
<p>a7) nuove attività estrattive e ampliamenti;</p>	<p>3 Pur nel rispetto delle presenti norme, sono auspicabili piani, progetti e interventi:</p> <p>c1) di rimboschimento a scopo produttivo se effettuati con modalità rispondenti ai caratteri paesistici dei luoghi;</p> <p>c2) atti ad assicurare il mantenimento delle condizioni di equilibrio con l'ambiente per la tutela dei complessi vegetazionali esistenti;</p> <p>c3) di ristrutturazione di manufatti edilizi ed attrezzature legittimamente esistenti destinati ad attività strettamente connesse con l'attività alla presenza del bosco (educazione, tempo libero e fruizione, manutenzione e controllo);</p> <p>c4) di manutenzione e ripristino dei muretti a secco esistenti limitati alle parti in cattivo stato di conservazione, senza smantellamento totale del manufatto;</p> <p>c5) per la realizzazione di percorsi per la “mobilità dolce” e spazi di sosta, senza opere di impermeabilizzazione dei suoli e correttamente inserite nel paesaggio;</p> <p>c6) di ristrutturazione edilizia di manufatti legittimamente esistenti che preveda la rimozione di parti in contrasto con le qualità paesaggistiche dei luoghi e sia finalizzata al loro migliore inserimento nel contesto paesaggistico.</p>
<p>a8) eliminazione o trasformazione degli elementi antropici e seminaturali del paesaggio agrario con alta valenza ecologica e paesaggistica.</p>	
<p>a9) è consentita la messa in sicurezza dei fronti di cava se effettuata con tecniche di ingegneria naturalistica.</p>	

SISTEMA DELLE TUTELE	
STRUTTURA ECOSISTEMICA E AMBIENTALE	
COMPONENTI BOTANICO – VEGETAZIONALI:	
PRESCRIZIONI PER “FORMAZIONI ARBUSTIVE IN EVOLUZIONE NATURALE”	
<p>Formazioni arbustive in evoluzione naturale: Consistono in formazioni vegetali basse e chiuse composte principalmente di cespugli, arbusti e piante erbacee in evoluzione naturale, spesso derivate dalla degradazione delle aree a bosco e/o a macchia o da rinnovazione delle stesse per ricolonizzazione di aree in adiacenza, come riportato nella Tav. 0121/b allegata</p>	
<p>1 Nei territori interessati dalla presenza di Prati e pascoli naturali e Formazioni arbustive in evoluzione naturale, non sono ammissibili, fatta eccezione per quelli di cui al punto 2, tutti i piani, progetti e interventi che comportano:</p>	<p>2 Tutti i piani, progetti e interventi ammissibili perché non indicati al punto 1, devono essere realizzati nel rispetto dell'assetto paesaggistico, non compromettendo gli elementi storico-culturali e di naturalità esistenti, garantendo elevati livelli di piantumazione e di permeabilità dei suoli, assicurando la salvaguardia delle visuali e dell'accessibilità pubblica ai luoghi dai quali è possibile godere di tali visuali, e prevedendo per l'eventuale divisione dei fondi:</p> <ul style="list-style-type: none"> - muretti a secco realizzati con materiali locali e nel rispetto dei caratteri costruttivi e delle qualità paesaggistiche dei luoghi; - siepi vegetali realizzate con specie arbustive e arboree autoctone, ed eventualmente anche recinzioni a rete coperte da vegetazione arbustiva e rampicante autoctona; <p>e comunque con un congruo numero di varchi per permettere il passaggio della fauna selvatica.</p>
<p>a1) rimozione della vegetazione erbacea, arborea od arbustiva naturale, fatte salve le attività agro-silvo-pastorali e la rimozione di specie alloctone invasive;</p>	<p>3 Pur nel rispetto delle presenti norme, sono auspicabili piani, progetti e interventi:</p>
<p>a2) eliminazione o trasformazione degli elementi antropici e seminaturali del paesaggio agrario con alta valenza ecologica e paesaggistica;</p>	<p>c1) di manutenzione e ripristino dei muretti a secco esistenti limitati alle parti in cattivo stato di conservazione, senza smantellamento totale del manufatto;</p>
<p>a3) dissodamento e macinazione delle pietre nelle aree a pascolo naturale;</p>	<p>c2) di conservazione dell'utilizzazione agro-pastorale dei suoli, manutenzione delle strade poderali senza opere di impermeabilizzazione, nonché salvaguardia e trasformazione delle strutture funzionali alla pastorizia mantenendo, recuperando o ripristinando tipologie, materiali, colori coerenti con i caratteri paesaggistici del luogo, evitando l'inserimento di elementi dissonanti e privilegiando l'uso di tecnologie eco-compatibili;</p>
<p>a4) conversione delle superfici a vegetazione naturale in nuove colture agricole e altri usi;</p>	<p>c3) di ristrutturazione edilizia di manufatti legittimamente esistenti che preveda la rimozione di parti in contrasto con le qualità paesaggistiche dei luoghi e sia finalizzata al loro migliore inserimento nel contesto paesaggistico;</p>
<p>a5) nuovi manufatti edilizi a carattere non agricolo;</p>	<p>c4) per la realizzazione di percorsi per la “mobilità dolce” su viabilità esistente, senza opere di impermeabilizzazione dei suoli e correttamente inserite nel paesaggio .</p>
<p>a6) realizzazione e ampliamento di impianti per la produzione di energia, fatta eccezione per gli interventi indicati nella parte seconda dell'elaborato del PPTR 4.4.1 - Linee guida sulla progettazione e localizzazione di impianti di energia rinnovabile;</p>	
<p>a7) realizzazione e ampliamento di impianti per la depurazione delle acque reflue, per lo smaltimento e il recupero dei rifiuti. Fanno eccezione i sistemi per la raccolta delle acque piovane, di reti idrica/fognaria duale, di sistemi di riciclo delle acque reflue attraverso tecniche di lagunaggio e fitodepurazione. L'installazione di tali sistemi tecnologici deve essere realizzata in modo da mitigare l'impatto visivo, non alterando la struttura edilizia originaria, senza comportare aumenti di superficie coperta o di volumi, non incidendo in modo significativo nella lettura dei valori paesaggistici.</p>	
<p>a8) nuove attività estrattive e ampliamenti, fatta eccezione per attività estrattive connesse con il reperimento di materiali di difficile reperibilità (come definiti dal P.R.A.E.).</p>	<p>4 Le prescrizioni di cui ai commi precedenti si applicano in tutte le zone territoriali omogenee a destinazione rurale.</p>

SISTEMA DELLE TUTELE

STRUTTURA ECOSISTEMICA E AMBIENTALE

COMPONENTI DELLE AREE PROTETTE E DEI SITI NATURALISTICI

Nell'area sono presenti, quali componenti delle aree protette e dei siti naturalistici, i seguenti "ulteriori contesti" (art. 143, comma 1, lett. e, del Codice):

- **Siti di rilevanza naturalistica**

INDIRIZZI		DIRETTIVE	
1	Privilegiare politiche di manutenzione, valorizzazione, riqualificazione del paesaggio naturale e culturale tradizionale al fine della conservazione della biodiversità, della diversità dei paesaggi e dell'habitat; della protezione idrogeologica e delle condizioni bioclimatiche; della promozione di un turismo sostenibile basato sull'ospitalità rurale diffusa e sulla valorizzazione dei caratteri identitari locali.	1	Per gli aspetti di natura paesaggistica, i piani, i regolamenti, i piani di gestione delle aree naturali protette e dei siti di interesse naturalistico si adeguano agli indirizzi, alle direttive e alle prescrizioni del PPTR, oltre che agli obiettivi di qualità e alle normative d'uso relative agli ambiti interessati, con particolare riferimento alla disciplina specifica di settore, per quanto attiene ad Aree Protette e siti Rete Natura 2000. Detti piani e regolamenti assumono le discipline che, in funzione delle caratteristiche specifiche del territorio di pertinenza, risultino utili ad assicurare l'ottimale salvaguardia dei valori paesaggistici individuati dal PPTR.
2	Le politiche edilizie anche a supporto delle attività agro-silvo-pastorali devono tendere al recupero e al riutilizzo del patrimonio storico esistente. Gli interventi edilizi devono rispettare le caratteristiche tipologiche, i materiali e le tecniche costruttive tradizionali oltre che conseguire un corretto inserimento paesaggistico.	2	<p>Gli enti e i soggetti pubblici, nei piani urbanistici, territoriali e di settore di competenza:</p> <p>a. includono le aree naturali protette e i siti di interesse naturalistico in un sistema di aree a valenza naturale connesso alla Rete Ecologica regionale e ne stabiliscono le regole di valorizzazione e conservazione coerentemente con la specifica normativa vigente;</p> <p>b. individuano le aree compromesse e degradate all'interno delle quali attivare processi di rinaturalizzazione e di riqualificazione ambientale e paesaggistica, sempre nell'ottica della continuità e della connessione ai fini della definizione di una Rete Ecologica di maggiore dettaglio;</p> <p>c. assicurano continuità e integrazione territoriale dei Parchi, delle riserve e dei siti di rilevanza naturalistica, attraverso la individuazione di aree contermini di particolare attenzione paesaggistica, al fine di evitare impatti negativi (interruzione di visuali, carico antropico, interruzione di continuità ecologica, frammentazione di habitat, ecc.) all'interno di Parchi e Riserve e dei Siti di Rilevanza Naturalistica;</p> <p>d. disciplinano i caratteri tipologici delle nuove edificazioni a servizio delle attività agricole nonché le regole per un corretto inserimento paesaggistico delle opere;</p> <p>e. in sede di formazione o adeguamento ridefiniscono alle opportune scale l'area di rispetto dei parchi e delle riserve regionali e dettagliano le specifiche utilizzazioni prescritte.</p>

SISTEMA DELLE TUTELE

STRUTTURA ECOSISTEMICA E AMBIENTALE

COMPONENTI DELLE AREE PROTETTE E DEI SITI NATURALISTICI:

PRESCRIZIONI PER I SITI DI RILEVANZA NATURALISTICA

Siti di rilevanza naturalistica: Consistono nei siti ai sensi della Dir. 79/409/CEE, della Dir. 92/43/CEE di cui all'elenco pubblicato con decreto Ministero dell'Ambiente 30 marzo 2009 e nei siti di valore naturalistico classificati all'interno del progetto Bioitaly come siti di interesse nazionale e regionale per la presenza di flora e fauna di valore conservazionistico, come riportato nella Tav. 0121/b allegata e le aree individuate successivamente-ai sensi della normativa specifica vigente.

Essi ricomprendono:

a) Zone di Protezione Speciale (ZPS) - ai sensi dell'art. 2 della deliberazione 02.12.1996 del Ministero dell'Ambiente - e "un territorio idoneo per estensione e/o per localizzazione geografica alla conservazione delle specie di uccelli di cui all'allegato 1 della Dir. 79/409/CEE, concernente la conservazione degli uccelli selvatici, tenuto conto della necessità di protezione di queste ultime nella zona geografica marittima e terrestre a cui si applica la direttiva stessa".

b) Siti di Interesse Comunitario (SIC) e Zone Speciali di Conservazione (ZSC) sono siti che, nella o nelle regioni biogeografiche cui appartengono, contribuiscono in modo significativo a mantenere o a ripristinare un tipo di habitat di cui all'allegato A o di una specie di cui allegato B del D.P.R. 8 settembre 1997 n. 357, in uno stato di conservazione soddisfacente e che può, inoltre, contribuire in modo significativo alla coerenza delle rete ecologica "Natura 2000" di cui all'art. 3 del D.P.R. 8 settembre 1997 n. 357, al fine di mantenere la diversità biologica nella regione biogeografica o nelle regioni biogeografiche in questione.

Per le specie animali che occupano ampi territori, i siti di importanza comunitaria corrispondono ai luoghi, all'interno della loro area di distribuzione naturale, che presentano gli elementi fisici o biologici essenziali alla loro vita e riproduzione.

c) Siti di Interesse Nazionale (SIN) e Siti di Interesse Regionale (SIR), sono quei siti che contengono habitat e specie ritenuti importanti alla scala nazionale e regionale pur non essendo negli allegati della Dir. 92/43/CEE (Dir. Habitat).

1	La disciplina dei siti di rilevanza naturalistica di cui al presente articolo è contenuta nei piani di gestione e/o nelle misure di conservazione ove esistenti.
2	Tutti gli interventi di edificazione, ove consentiti, devono essere realizzati garantendo il corretto inserimento paesaggistico e nel rispetto delle tipologie tradizionali e degli equilibri ecosistemico-ambientali.
3	<p>Nei siti di rilevanza naturalistica, non sono ammissibili tutti i piani, progetti e interventi che comportano:</p> <p>a1) realizzazione e ampliamento di impianti per la depurazione delle acque reflue, per lo smaltimento e il recupero dei rifiuti. Fanno eccezione i sistemi per la raccolta delle acque piovane, di reti idrica/fognaria duale, di sistemi di riciclo delle acque reflue attraverso tecniche di lagunaggio e fitodepurazione. L'installazione di tali sistemi tecnologici deve essere realizzata in modo da mitigare l'impatto visivo, non alterando la struttura edilizia originaria, senza comportare aumenti di superficie coperta o di volumi, non incidendo in modo significativo nella lettura dei valori paesaggistici;</p> <p>a2) realizzazione e ampliamento di impianti per la produzione di energia, fatta eccezione per gli interventi indicati nella parte seconda dell'elaborato del PPTR 4.4.1 - Linee guida sulla progettazione e localizzazione di impianti di energia rinnovabile;</p> <p>a3) nuove attività estrattive e ampliamenti: Per i soli materiali lapidei di difficile reperibilità, è consentito l'ampliamento delle attività estrattive, autorizzate ai sensi della L.R. 37/1985 e s.m.i., in esercizio alla data di adozione del presente Piano. Tale ampliamento può essere autorizzato solo a seguito dell'accertamento dell'avvenuto recupero di una superficie equivalente a quella di cui si chiede l'ampliamento stesso avendo cura di preservare, nell'individuazione dell'area di ampliamento, i manufatti di maggiore pregio ivi presenti. In ogni caso la superficie richiesta di ampliamento non deve eccedere il 50% della superficie già</p>

SISTEMA DELLE TUTELE

STRUTTURA ECOSISTEMICA E AMBIENTALE

COMPONENTI DELLE AREE PROTETTE E DEI SITI NATURALISTICI:

PRESCRIZIONI PER I SITI DI RILEVANZA NATURALISTICA

<p>autorizzata. Tutta la documentazione relativa all'accertamento dell'avvenuto recupero delle aree già oggetto di coltivazione deve essere trasmessa all'Amministrazione competente al rilascio dell'accertamento di compatibilità paesaggistica unitamente all'aggiornamento del Piano di Recupero, esteso all'intera area di cava e comprensivo di azioni ed interventi riguardanti l'area già coltivata e recuperata. Il Piano di Recupero dovrà mirare all'inserimento delle aree oggetto di attività estrattiva nel contesto paesaggistico in coerenza con le componenti antropiche, agricole, insediative e con la struttura geomorfologica e naturalistica dei luoghi.</p>			
<p>a4) rimozione/trasformazione della vegetazione naturale con esclusione degli interventi finalizzati alla gestione forestale naturalistica;</p>			
<p>a5) eliminazione o la trasformazione degli elementi antropici e seminaturali del paesaggio agrario con alta valenza ecologica e paesaggistica, in particolare dei muretti a secco, dei terrazzamenti, delle specchie, delle cisterne, dei fontanili, delle siepi, dei filari alberati, dei pascoli e delle risorgive.</p>			

SISTEMA DELLE TUTELE

STRUTTURA ANTROPICA E STORICO – CULTURALE

COMPONENTI CULTURALI E INSEDIATIVE

Nell'area sono presenti, quali componenti culturali e insediative, i seguenti beni paesaggistici:

- **Immobili e aree di notevole interesse pubblico** (art. 136 del Codice)

e i seguenti "ulteriori contesti" (art. 143, comma 1, lett. e, del Codice):

- **Testimonianze della stratificazione insediativa**
- **Area di rispetto delle componenti culturali insediative**
- **Paesaggi rurali**

INDIRIZZI		DIRETTIVE	
1	<p>Gli interventi che interessano le componenti culturali e insediative devono:</p> <p>a. assicurarne la conservazione e valorizzazione in quanto sistemi territoriali integrati, relazionati al territorio nella sua struttura storica definita dai processi di territorializzazione di lunga durata e dai caratteri identitari delle figure territoriali che lo compongono;</p> <p>b. mantenerne leggibile nelle sue fasi eventualmente diversificate la stratificazione storica, anche attraverso la conservazione e valorizzazione delle tracce che testimoniano l'origine storica e della trama in cui quei beni hanno avuto origine e senso, giungendo a noi come custodi della memoria identitaria dei luoghi e delle popolazioni che li hanno vissuti;</p> <p>c. garantirne una appropriata fruizione/utilizzazione, unitamente alla salvaguardia/ripristino del contesto in cui le componenti culturali e insediative sono inserite;</p> <p>d. evidenziare e valorizzare i caratteri dei paesaggi rurali di interesse paesaggistico;</p> <p>e. reinterpretare la complessità e la molteplicità dei paesaggi rurali di grande valore storico e identitario e ridefinirne le potenzialità idrauliche, ecologiche, paesaggistiche e produttive.</p>	1	<p>Gli enti e i soggetti pubblici, nei piani urbanistici, territoriali e di settore, anche mediante accordi con la Regione, con gli organi centrali o periferici del Ministero per i beni e le attività culturali in base alle rispettive competenze e gli altri soggetti pubblici e privati interessati:</p> <p>a) tenuto conto del carattere di inquadramento generale della Carta dei Beni Culturali della Regione – CBC (tav. 3.2.5) ne approfondiscono il livello di conoscenze:</p> <ul style="list-style-type: none"> • analizzando nello specifico i valori espressi dalle aree e dagli immobili ivi censiti; • ove necessario, con esclusivo riferimento agli ulteriori contesti, verificando e precisando la localizzazione e perimetrazione e arricchendo la descrizione dei beni indicati con delimitazione poligonale di individuazione certa; • curando l'esatta localizzazione e perimetrazione dei beni indicati in modo puntiforme di individuazione certa e poligonale di individuazione incerta; <p>b) individuano zone nelle quali la valorizzazione delle componenti antropiche e storico-culturali, in particolare di quelle di interesse o comunque di valore archeologico, richieda la istituzione di Parchi archeologici e culturali da destinare alla fruizione collettiva ed alla promozione della identità delle comunità locali e dei luoghi;</p> <p>c) individuano le componenti antropiche e storico-culturali per le quali possa valutarsi la sussistenza del notevole interesse pubblico ai sensi dell'art. 136 del Codice o dell'interesse culturale ai sensi dell'art. 13 del Codice, proponendo l'avvio dei relativi procedimenti alle Autorità competenti;</p> <p>d) assicurano la salvaguardia delle caratteristiche e dei valori identitari delle componenti antropiche e storico-culturali, in coerenza con il Documento Regionale di Assetto Generale di cui all'art. 4 della L.r. 27 luglio 2001, n. 20 e con le linee guida per il restauro e il riuso e recupero dei manufatti in pietra a secco (elaborato 4.4.4), per il recupero, la manutenzione e il riuso dell'edilizia e dei beni rurali (elaborato 4.4.6);</p> <p>e) incentivano la fruizione sociale sia dei Contesti topografici stratificati, in quanto sistemi territoriali comprendenti insiemi di siti di cui si definiscono le relazioni coevolutive, sia delle aree di grande pregio e densità di beni culturali e ambientali a carattere tematico (sistemi di ville, di masserie, di uliveti monumentali ecc.) di cui al progetto territoriale n. 5 "Sistemi territoriali per la fruizione dei beni patrimoniali";</p>

SISTEMA DELLE TUTELE

STRUTTURA ANTROPICA E STORICO – CULTURALE

COMPONENTI CULTURALI E INSEDIATIVE

Nell'area sono presenti, quali componenti culturali e insediative, i seguenti beni paesaggistici:

- **Immobili e aree di notevole interesse pubblico** (art. 136 del Codice)

e i seguenti "ulteriori contesti" (art. 143, comma 1, lett. e, del Codice):

- **Testimonianze della stratificazione insediativa**
- **Area di rispetto delle componenti culturali insediative**
- **Paesaggi rurali**

INDIRIZZI	DIRETTIVE
	<p>f) tutelano e valorizzano gli alberi di ulivo monumentali, anche isolati, in virtù della loro rilevanza per l'identità del paesaggio, della storia e della cultura regionali, nonché della funzione produttiva, di difesa ecologica e idrogeologica, come individuati a norma degli artt. 4 e 5 della L.r. 14/2007;</p> <p>g) tutelano e valorizzano i beni diffusi nel paesaggio rurale quali pareti e muretti a secco di divisioni dei campi in pianura, dei terrazzamenti in collina e delle delimitazioni delle sedi stradali; le architetture minori in pietra a secco quali specchie, trulli, lamie, cisterne, pozzi, canalizzazioni delle acque piovane; le piante isolate o a gruppi di rilevante importanza per età, dimensione, significato scientifico, testimonianza storica; le alberature stradali e poderali;</p> <p>h) ridefiniscono l'ampiezza dell'area di rispetto delle testimonianze della stratificazione insediativa, finalizzata a garantire la tutela e la valorizzazione del contesto paesaggistico in cui tali immobili e aree sono inseriti, in funzione della natura e significatività del rapporto esistente tra il bene archeologico e/o architettonico e il suo intorno espresso sia in termini ambientali, sia di contiguità e di integrazione delle forme d'uso e di fruizione visiva;</p> <p>i) assicurano che nell' area di rispetto delle componenti culturali e insediative sia evitata ogni alterazione della integrità visuale nonché ogni destinazione d'uso non compatibile con le finalità di salvaguardia e sia perseguita la riqualificazione del contesto, individuando i modi per innescare processi di corretto riutilizzo e valorizzazione o incentivi per il ripristino dei caratteri originari del contesto qualora fossero stati alterati o distrutti;.</p> <p>2 Al fine di evidenziare e valorizzare i caratteri dei paesaggi rurali nonché di reinterpretare la complessità e la molteplicità dei paesaggi rurali di grande valore storico e identitario e ridefinirne le potenzialità idrauliche, ecologiche, paesaggistiche e produttive, gli enti locali, nei piani urbanistici, anche in coerenza con il Documento Regionale di Assetto Generale di cui all'art. 4 della L.r. 27 luglio 2001, n. 20 "Norme generali di governo e uso del territorio":</p> <p>a) riconoscono e perimetrano i paesaggi rurali meritevoli di tutela e valorizzazione, con particolare riguardo ai paesaggi rurali tradizionali che presentano ancora la persistenza dei caratteri originari;</p> <p>b) sottopongono i paesaggi rurali a specifiche discipline finalizzate alla salvaguardia e alla riproduzione dei caratteri identitari, alla conservazione dei manufatti e delle sistemazioni agrarie tradizionali, alla indicazione delle opere non ammesse perché contrastanti con i caratteri originari e le qualità paesaggistiche e produttive</p>

SISTEMA DELLE TUTELE

STRUTTURA ANTROPICA E STORICO – CULTURALE

COMPONENTI CULTURALI E INSEDIATIVE

Nell'area sono presenti, quali componenti culturali e insediative, i seguenti beni paesaggistici:

- **Immobili e aree di notevole interesse pubblico** (art. 136 del Codice)

e i seguenti "ulteriori contesti" (art. 143, comma 1, lett. e, del Codice):

- **Testimonianze della stratificazione insediativa**
- **Area di rispetto delle componenti culturali insediative**
- **Paesaggi rurali**

INDIRIZZI		DIRETTIVE
		<p>dell'ambiente rurale, ponendo particolare attenzione al recupero delle masserie, dell'edilizia rurale e dei manufatti in pietra a secco, della rete scolante, della tessitura agraria e degli elementi divisorii, nonché ai caratteri dei nuovi edifici, delle loro pertinenze e degli annessi rurali (dimensioni, materiali, elementi tipologici);</p> <p>c) favoriscono l'uso di tecniche e metodi della bioarchitettura (uso di materiali e tecniche locali, potenziamento dell'efficienza energetica, recupero delle tecniche tradizionali di raccolta dell'acqua piovana) in coerenza soprattutto con le Linee guida per il restauro e il recupero dei manufatti in pietra a secco (elaborato 4.4.4), e per recupero, manutenzione e riuso dell'edilizia e dei beni rurali (elaborato 4.4.6).</p>
		<p>3 Al fine del perseguimento della tutela e della valorizzazione dei paesaggi rurali, nonché dei territori rurali e/o ricompresi in aree dichiarate di notevole interesse pubblico, gli enti locali disciplinano gli interventi edilizi ed il consumo di suolo anche attraverso l'individuazione di lotti minimi di intervento differenziati a seconda delle tessiture e delle morfotipologie agrarie storiche prevalenti, in conformità con gli obiettivi di qualità e le normative d'uso di cui alla presente scheda.</p>

SISTEMA DELLE TUTELE

STRUTTURA ANTROPICA E STORICO – CULTURALE

COMPONENTI CULTURALI E INSEDIATIVE:

PRESCRIZIONI PER LE TESTIMONIANZE DELLA STRATIFICAZIONE INSEDIATIVA

Testimonianze della stratificazione insediativa: Come riportati nella Tav. 0121/c allegata, consistono in:

a) siti interessati dalla presenza e/o stratificazione di beni storico culturali di particolare valore paesaggistico in quanto espressione dei caratteri identitari del territorio regionale: segnalazioni architettoniche e segnalazioni archeologiche.

1	Fatta salva la disciplina di tutela dei beni culturali prevista dalla Parte II del Codice, nelle aree interessate da testimonianze della stratificazione insediativa, ricadenti in zone territoriali omogenee a destinazione rurale alla data di entrata in vigore del presente piano, si applicano le prescrizioni di cui ai successivi punti.
2	<p>Si considerano non ammissibili tutti i piani, progetti e interventi in contrasto con gli obiettivi di qualità e le normative d'uso di cui di cui alla sezione precedente della presente scheda e in particolare, fatta eccezione per quelli di cui al punto 3, quelli che comportano:</p> <p>a1) qualsiasi trasformazione che possa compromettere la conservazione dei siti interessati dalla presenza e/o stratificazione di beni storico culturali;</p> <p>a2) realizzazione di nuove costruzioni, impianti e, in genere, opere di qualsiasi specie, anche se di carattere provvisorio;</p> <p>a3) realizzazione e ampliamento di impianti per lo smaltimento e il recupero dei rifiuti e per la depurazione delle acque reflue;</p> <p>a4) realizzazione e ampliamento di impianti per la produzione di energia, fatta eccezione per gli interventi indicati nella parte seconda dell'elaborato del PPTR 4.4.1 - Linee guida sulla progettazione e localizzazione di impianti di energia rinnovabile;</p> <p>a5) nuove attività estrattive e ampliamenti;</p> <p>a6) escavazioni ed estrazioni di materiali;</p> <p>a7) realizzazione di gasdotti, elettrodotti, linee telefoniche o elettriche e delle relative opere accessorie fuori terra (cabine di trasformazione, di pressurizzazione, di conversione, di sezionamento, di manovra ecc.); è fatta eccezione, nelle sole aree prive di qualsiasi viabilità, per le opere elettriche in media e bassa tensione necessarie agli allacciamenti delle forniture di energia elettrica; sono invece ammissibili tutti gli impianti a rete se interrati sotto strada esistente ovvero in attraversamento trasversale utilizzando tecniche non invasive che interessino il percorso più breve possibile;</p> <p>a8) costruzione di strade che comportino rilevanti movimenti di terra o compromissione del paesaggio (ad esempio, in trincea, rilevato, viadotto).</p>
3	<p>Nel rispetto della disciplina di tutela dei beni di cui alla parte II del Codice, degli obiettivi di qualità e delle normative d'uso di cui di cui alla sezione precedente della presente scheda, nonché degli atti di governo del territorio vigenti ove più restrittivi, sono ammissibili, piani, progetti e interventi diversi da quelli di cui al punto 2, nonché i seguenti:</p> <p>b1) ristrutturazione di manufatti edilizi ed attrezzature legittimamente esistenti, con esclusione della demolizione e ricostruzione per i soli manufatti di riconosciuto valore culturale e/o identitario, che mantengano, recuperino o ripristinino le caratteristiche costruttive, le tipologie, i materiali, i colori tradizionali del luogo evitando l'inserimento di elementi dissonanti e privilegiando l'uso di tecnologie eco-compatibili;</p> <p>b2) realizzazione di strutture facilmente rimovibili, connesse con la tutela e valorizzazione delle testimonianze della stratificazione;</p> <p>b3) realizzazione di infrastrutture a rete necessarie alla valorizzazione e tutela dei siti o al servizio degli insediamenti esistenti, purché la posizione e la disposizione planimetrica dei tracciati non compromettano i valori storico-culturali e paesaggistici;</p> <p>b4) demolizione e ricostruzione di edifici esistenti e di infrastrutture stabili legittimamente esistenti privi di valore culturale e/o identitario, garantendo il rispetto dei caratteri storico-tipologici ed evitando l'inserimento di elementi dissonanti, o con delocalizzazione al di fuori della fascia tutelata, anche attraverso specifiche incentivazioni previste da norme comunitarie, nazionali o regionali o atti di governo del territorio;</p> <p>b5) realizzazione di annessi rustici e di altre strutture connesse alle attività agro-silvo-pastorali e ad altre attività di tipo abitativo e turistico-ricettivo. I manufatti consentiti dovranno essere realizzati preferibilmente in adiacenza alle strutture esistenti, e dovranno garantire il mantenimento, il recupero o il ripristino di tipologie, materiali, colori coerenti con i caratteri paesaggistici, essere dimensionalmente compatibili con le preesistenze e i caratteri del sito evitando l'inserimento di elementi dissonanti e privilegiando l'uso di tecnologie ecocompatibili</p>

SISTEMA DELLE TUTELE

STRUTTURA ANTROPICA E STORICO – CULTURALE

COMPONENTI CULTURALI E INSEDIATIVE:

PRESCRIZIONI PER LE TESTIMONIANZE DELLA STRATIFICAZIONE INSEDIATIVA

	<p>4 Pur nel rispetto delle presenti norme, sono auspicabili piani, progetti e interventi:</p> <p>c1) per la realizzazione di opere di scavo e di ricerca archeologica nonché di restauro, sistemazione, conservazione, protezione e valorizzazione dei siti, delle emergenze architettoniche ed archeologiche, nel rispetto della specifica disciplina in materia di attività di ricerca archeologica e tutela del patrimonio architettonico, culturale e paesaggistico;</p> <p>c2) per la realizzazione di aree a verde, attrezzate con percorsi pedonali e spazi di sosta nonché di collegamenti viari finalizzati alle esigenze di fruizione dell'area da realizzarsi con materiali compatibili con il contesto paesaggistico e senza opere di impermeabilizzazione.</p>
--	--

SISTEMA DELLE TUTELE

STRUTTURA ANTROPICA E STORICO - CULTURALE

COMPONENTI CULTURALI E INSEDIATIVE:

PRESCRIZIONI PER L'AREA DI RISPETTO DELLE COMPONENTI CULTURALI INSEDIATIVE

Area di rispetto delle componenti culturali insediative: Consiste in una fascia di salvaguardia dal perimetro esterno dei siti interessati da testimonianze della stratificazione insediativa, e delle zone di interesse archeologico, finalizzata a garantire la tutela e la valorizzazione del contesto paesaggistico in cui tali beni sono ubicati. In particolare:

- per le testimonianze della stratificazione insediativa e per le zone di interesse archeologico, prive di prescrizioni di tutela indiretta ai sensi dell' art. 45 del Codice, essa assume la profondità di 100 m se non diversamente cartografata.

1	Fatta salva la disciplina di tutela dei beni culturali prevista dalla Parte II del Codice, nell'area di rispetto delle componenti culturali insediative, ricadenti in zone territoriali omogenee a destinazione rurale alla data di entrata in vigore del presente piano, si applicano le prescrizioni di cui ai successivi punti.	
2	Si considerano non ammissibili tutti i piani, progetti e interventi in contrasto con gli obiettivi di qualità e le normative d'uso di cui di cui alla sezione precedente della presente scheda e in particolare, fatta eccezione per quelli di cui al punto 3, quelli che comportano:	3 Nel rispetto della disciplina di tutela dei beni di cui alla parte II del Codice, degli obiettivi di qualità e delle normative d'uso di cui di cui alla sezione precedente della presente scheda, nonché degli atti di governo del territorio vigenti ove più restrittivi, sono ammissibili , piani, progetti e interventi diversi da quelli di cui al punto 2, nonché i seguenti:
a1) qualsiasi trasformazione che possa compromettere la conservazione dei siti interessati dalla presenza e/o stratificazione di beni storico culturali;		
a2) realizzazione di nuove costruzioni, impianti e, in genere, opere di qualsiasi specie, anche se di carattere provvisorio;		
b1) ristrutturazione di manufatti edilizi ed attrezzature legittimamente esistenti, con esclusione della demolizione e ricostruzione per i soli manufatti di riconosciuto valore culturale e/o identitario, che mantengano, recuperino o ripristinino le caratteristiche costruttive, le tipologie, i materiali, i colori tradizionali del luogo evitando l'inserimento di elementi dissonanti;		

SISTEMA DELLE TUTELE

STRUTTURA ANTROPICA E STORICO - CULTURALE

COMPONENTI CULTURALI E INSEDIATIVE:

PRESCRIZIONI PER L'AREA DI RISPETTO DELLE COMPONENTI CULTURALI INSEDIATIVE

a3) realizzazione e ampliamento di impianti per lo smaltimento e il recupero dei rifiuti e per la depurazione delle acque reflue;

a4) realizzazione e ampliamento di impianti per la produzione di energia, fatta eccezione per gli interventi indicati nella parte seconda dell'elaborato del PPTR 4.4.1 - Linee guida sulla progettazione e localizzazione di impianti di energia rinnovabile;

a5) nuove attività estrattive e ampliamenti;

a6) escavazioni ed estrazioni di materiali;

a7) realizzazione di gasdotti, elettrodotti, linee telefoniche o elettriche e delle relative opere accessorie fuori terra (cabine di trasformazione, di pressurizzazione, di conversione, di sezionamento, di manovra ecc.); è fatta eccezione, nelle sole aree prive di qualsiasi viabilità, per le opere elettriche in media e bassa tensione necessarie agli allacciamenti delle forniture di energia elettrica; sono invece ammissibili tutti gli impianti a rete se interrati sotto strada esistente ovvero in attraversamento trasversale utilizzando tecniche non invasive che interessino il percorso più breve possibile;

a8) costruzione di strade che comportino rilevanti movimenti di terra o compromissione del paesaggio (ad esempio, in trincea, rilevato, viadotto).

b2) trasformazione di manufatti legittimamente esistenti per una volumetria aggiuntiva non superiore al 20%, purché detti piani e/o progetti e interventi:

- siano finalizzati all'adeguamento strutturale o funzionale degli immobili, all'efficientamento energetico e alla sostenibilità ecologica;
- comportino la riqualificazione paesaggistica dei luoghi;
- non interrompano la continuità dei corridoi ecologici e assicurino nel contempo l'incremento della superficie permeabile e l'eliminazione degli elementi artificiali che compromettono la visibilità, fruibilità ed accessibilità degli stessi;
- garantiscano il mantenimento, il recupero o il ripristino delle caratteristiche costruttive, delle tipologie, dei materiali, dei colori tradizionali del luogo, evitando l'inserimento di elementi dissonanti;
- promuovano attività che consentano la produzione di forme e valori paesaggistici di contesto (agricoltura, allevamento, ecc.) e fruizione pubblica (accessibilità, attività e servizi culturali, info point, ecc.) del bene paesaggio;
- incentivino la fruizione pubblica del bene attraverso la riqualificazione ed il ripristino di percorsi pedonali abbandonati e/o la realizzazione di nuovi percorsi pedonali, garantendo comunque la permeabilità degli stessi;

b3) realizzazione di strutture facilmente rimovibili, connesse con la tutela e valorizzazione delle testimonianze della stratificazione;

b4) demolizione e ricostruzione di edifici esistenti e di infrastrutture stabili legittimamente esistenti privi di valore culturale e/o identitario, garantendo il rispetto dei caratteri storico-tipologici ed evitando l'inserimento di elementi dissonanti, o con delocalizzazione al di fuori della fascia tutelata, anche attraverso specifiche incentivazioni previste da norme comunitarie, nazionali o regionali o atti di governo del territorio;

SISTEMA DELLE TUTELE

STRUTTURA ANTROPICA E STORICO - CULTURALE

COMPONENTI CULTURALI E INSEDIATIVE:

PRESCRIZIONI PER L'AREA DI RISPETTO DELLE COMPONENTI CULTURALI INSEDIATIVE

		<p>b5) realizzazione di infrastrutture a rete necessarie alla valorizzazione e tutela dei siti o al servizio degli insediamenti esistenti, purché la posizione e la disposizione planimetrica dei tracciati non compromettano i valori storico-culturali e paesaggistici;</p> <p>b6) adeguamento delle sezioni e dei tracciati viari esistenti nel rispetto della vegetazione ad alto e medio fusto e arbustiva presente e migliorandone l'inserimento paesaggistico;</p> <p>b7) realizzazione di annessi rustici e di altre strutture connesse alle attività agro-silvo-pastorali e ad altre attività di tipo abitativo e turistico-ricettivo.. I manufatti consentiti dovranno essere realizzati preferibilmente in adiacenza alle strutture esistenti, e dovranno garantire il mantenimento, il recupero o il ripristino di tipologie, materiali, colori coerenti con i caratteri paesaggistici, evitando l'inserimento di elementi dissonanti, essere dimensionalmente compatibili con le preesistenze e i caratteri del sito e privilegiando l'uso di tecnologie ecocompatibili.</p> <p>4 Pur nel rispetto delle presenti norme, sono auspicabili piani, progetti e interventi:</p> <p>c1) per la realizzazione di opere di scavo e di ricerca archeologica nonché di restauro, sistemazione, conservazione, protezione e valorizzazione dei siti, delle emergenze architettoniche ed archeologiche, nel rispetto della specifica disciplina in materia di attività di ricerca archeologica e tutela del patrimonio architettonico, culturale e paesaggistico;</p> <p>c2) per la realizzazione di aree a verde, attrezzate con percorsi pedonali e spazi di sosta nonché di collegamenti viari finalizzati alle esigenze di fruizione dell'area da realizzarsi con materiali compatibili con il contesto paesaggistico e senza opere di impermeabilizzazione.</p>
--	--	--

SISTEMA DELLE TUTELE

STRUTTURA ANTROPICA E STORICO - CULTURALE

COMPONENTI CULTURALI E INSEDIATIVE:

PRESCRIZIONI PER I PAESAGGI RURALI

Paesaggi rurali: consistono in quelle parti di territorio rurale la cui valenza paesaggistica è legata alla singolare integrazione fra identità paesaggistica del territorio e cultura materiale che nei tempi lunghi della storia ne ha permesso la sedimentazione dei caratteri.

Essi ricomprendono:

- a. i parchi multifunzionali di valorizzazione, identificati in quelle parti di territorio regionale la cui valenza paesaggistica è legata alla singolare integrazione fra le componenti antropiche, agricole, insediative e la struttura geomorfologica e naturalistica dei luoghi oltre che alla peculiarità delle forme costruttive dell'abitare, se non diversamente cartografati, come riportati nella Tav. 0121/c allegata:
 - a. il parco multifunzionale della valle dei trulli;
 - b. il parco multifunzionale degli ulivi monumentali;
- b. paesaggi meritevoli di tutela e valorizzazione, riconosciuti e perimetrati dagli Enti locali nei piani urbanistici di propria competenza, che contengono al loro interno beni diffusi nel paesaggio rurale quali pareti e muretti a secco, con relative siepi, di divisioni dei campi in pianura, dei terrazzamenti in collina e delle delimitazioni delle sedi stradali; architetture minori in pietra a secco quali specchie, trulli, lamie, cisterne, pozzi, canalizzazioni delle acque piovane; piante isolate o a gruppi, sparse, di rilevante importanza per età, dimensione, significato scientifico, testimonianza storica; ulivi monumentali come individuati ai sensi della LR 14/2007; alberature stradali e poderali.

<p>1 Nei territori interessati dalla presenza di Paesaggi Rurali, non sono ammissibili, fatta eccezione per quelli di cui al punto 2, tutti i piani, progetti e interventi che comportano:</p> <p>a1) compromissione degli elementi antropici, seminaturali e naturali caratterizzanti del paesaggio agrario e in particolare dei muretti a secco, dei terrazzamenti; delle architetture minori in pietra o tufo a secco e non quali specchie, trulli, lamie, cisterne, fontanili, neviere, pozzi, piscine e sistemi storici di raccolta delle acque piovane; della vegetazione arborea e arbustiva naturale, degli ulivi secolari, delle siepi, dei filari alberati, dei pascoli e delle risorgive; dei caratteri geomorfologici come le lame, le serre, i valloni e le gravine. Sono fatti salvi gli interventi finalizzati alle normali pratiche colturali, alla gestione agricola e quelli volti al ripristino/recupero di situazioni degradate;</p> <p>a2) ristrutturazione edilizia e la nuova edificazione, ove consentite dagli atti di governo del territorio, che non garantiscano il corretto inserimento paesaggistico, il rispetto delle tipologie edilizie e dei paesaggi agrari tradizionali, nonché gli equilibri ecosistemico-ambientali;</p>	<p>2 Nel rispetto degli obiettivi di qualità e delle normative d'uso di cui alla sezione precedente della presente scheda, nonché degli atti di governo del territorio vigenti ove più restrittivi, sono ammissibili, piani, progetti e interventi diversi da quelli di cui al punto 1, nonché i seguenti:</p> <p>b1) sistemi per la raccolta delle acque piovane, di reti idrico/fognarie duali, di sistemi di affinamento delle acque reflue attraverso tecniche di lagunaggio e fitodepurazione anche ai fini del loro riciclo. L'installazione di tali sistemi tecnologici deve essere realizzata in modo da mitigare l'impatto visivo, non alterando la struttura edilizia originaria, senza comportare aumenti di superficie coperta o di volumi, non incidendo in modo significativo nella lettura dei valori paesaggistici.</p> <p>b2) l'ampliamento delle attività estrattive autorizzate ai sensi della L.R. 37/1985 e s.m.i. in esercizio alla data di adozione del presente Piano può essere autorizzato solo a seguito dell'accertamento dell'avvenuto recupero di una superficie equivalente a quella di cui si chiede l'ampliamento stesso avendo cura di preservare, nell'individuazione dell'area di ampliamento, i manufatti di maggiore pregio ivi presenti. In ogni caso la superficie richiesta di ampliamento non deve eccedere il 50% della superficie già autorizzata. Tutta la documentazione relativa all'accertamento dell'avvenuto recupero delle aree già oggetto di coltivazione deve essere trasmessa all'Amministrazione competente al rilascio dell'accertamento di compatibilità paesaggistica unitamente all'aggiornamento del Piano di Recupero, esteso all'intera area di cava e comprensivo di azioni ed interventi riguardanti l'area già coltivata e recuperata. Il Piano di Recupero dovrà mirare all'inserimento delle aree oggetto di attività estrattiva nel contesto paesaggistico in coerenza con le componenti antropiche, agricole, insediative e con la struttura geomorfologica e naturalistica dei luoghi.</p>
--	---

SISTEMA DELLE TUTELE

STRUTTURA ANTROPICA E STORICO - CULTURALE

COMPONENTI CULTURALI E INSEDIATIVE:

PRESCRIZIONI PER I PAESAGGI RURALI

a3) trasformazioni urbanistiche, ove consentite dagli atti di governo del territorio, che alterino i caratteri della trama insediativa di lunga durata;	Pur nel rispetto delle presenti norme, sono auspicabili piani, progetti e interventi:
a4) realizzazione e ampliamento di impianti per la produzione di energia, fatta eccezione per gli interventi indicati nella parte seconda dell'elaborato del PPTR 4.4.1 - Linee guida sulla progettazione e localizzazione di impianti di energia rinnovabile;	c1) di demolizione senza ricostruzione di edifici esistenti e/o parti di essi dissonanti e in contrasto con le peculiarità paesaggistiche dei luoghi;
	c2) manutenzione e ripristino dei muretti a secco esistenti limitati alle parti in cattivo stato di conservazione, senza smantellamento totale del manufatto;
	c3) realizzazione di percorsi per la "mobilità dolce" su viabilità esistente, senza opere di impermeabilizzazione dei suoli e correttamente inserite nel paesaggio;
	c4) sistemi per la raccolta delle acque piovane, di reti idrico/fognarie duali, di sistemi di affinamento delle acque reflue attraverso tecniche di lagunaggio e fitodepurazione anche ai fini del loro riciclo. L'installazione di tali sistemi tecnologici deve essere realizzata in modo da mitigare l'impatto visivo, non alterando la struttura edilizia originaria, senza comportare aumenti di superficie coperta o di volumi, non incidendo in modo significativo nella lettura dei valori paesaggistici;
	c5) rinaturalizzazione, manutenzione, restauro, conservazione e valorizzazione delle emergenze naturalistiche e geomorfologiche, dei manufatti e delle architetture minori.
	4 Per tutti gli interventi di trasformazione ricadenti nelle aree identificate come paesaggi rurali dal PPTR, ai fini della salvaguardia ed utilizzazione dell'ulteriore contesto, è obbligatorio osservare le raccomandazioni contenute nei seguenti elaborati:
a5) nuove attività estrattive e ampliamenti.	d1) per i manufatti rurali <ul style="list-style-type: none"> - Elaborato del PPTR 4.4.4 – Linee guida per il restauro e il riuso dei manufatti in pietra a secco; - Elaborato del PPTR 4.4.6 – Linee guida per il recupero, la manutenzione e il riuso dell'edilizia e dei beni rurali; - Elaborato del PPTR 4.4.7 - Linee guida per il recupero dei manufatti edilizi pubblici nelle aree naturali protette.
	d2) per la progettazione e localizzazione di impianti di energia rinnovabile <ul style="list-style-type: none"> - Elaborato del PPTR 4.4.1: Linee guida sulla progettazione e localizzazione di impianti di energia rinnovabile.
	d3) trasformazioni urbane <ul style="list-style-type: none"> - Documento regionale di assetto generale (DRAG) - criteri per la formazione e la localizzazione dei piani

SISTEMA DELLE TUTELE

STRUTTURA ANTROPICA E STORICO - CULTURALE

COMPONENTI CULTURALI E INSEDIATIVE:

PRESCRIZIONI PER I PAESAGGI RURALI

		<p>urbanistici esecutivi (PUE) – parte II - criteri per perseguire la qualità dell'assetto urbano (DGR 2753/2010);</p> <ul style="list-style-type: none"> - Elaborato del PPTR 4.4.3: linee guida per il patto città-campagna: riqualificazione delle periferie e delle aree agricole periurbane.
		<p>d4) per la progettazione e localizzazione delle infrastrutture</p> <ul style="list-style-type: none"> - Elaborato del PPTR 4.4.5: Linee guida per la qualificazione paesaggistica e ambientale delle infrastrutture.
		<p>d5) per la progettazione e localizzazione di aree produttive</p> <ul style="list-style-type: none"> - Elaborato del PPTR 4.4.2: Linee guida sulla progettazione di aree produttive paesaggisticamente ed ecologicamente attrezzate.
	5	Le prescrizioni di cui ai commi precedenti si applicano in tutte le zone territoriali omogenee a destinazione rurale nonché ai piani urbanistici esecutivi adottati dopo l'approvazione definitiva del PPTR.

SISTEMA DELLE TUTELE

STRUTTURA ANTROPICA E STORICO - CULTURALE

COMPONENTI DEI VALORI PERCETTIVI

Nell'area sono presenti quali componenti dei valori percepiti i seguenti "ulteriori contesti" (art. 143, comma 1, lett. e, del Codice):

- **Strade a valenza paesaggistica**
- **Strade panoramiche**
- **Luoghi panoramici**
- **Coni visuali**

INDIRIZZI		DIRETTIVE	
<p>Gli interventi che interessano le componenti dei valori percettivi devono:</p>		1	<p>Gli Enti Locali in fase di adeguamento e di formazione dei piani urbanistici e territoriali di loro competenza, procedono ad una ricognizione delle componenti dei valori percettivi intesa non come individuazione di elementi puntuali, ma come definizione di un sistema articolato in grado di mettere in valore le relazioni visuali.</p>
<p>a. salvaguardare la struttura estetico-percettiva dei paesaggi della Puglia, attraverso il mantenimento degli orizzonti visuali percepibili da quegli elementi lineari, puntuali e areali, quali strade a valenza paesaggistica, strade panoramiche, luoghi panoramici e coni visuali, impedendo l'occlusione di tutti quegli elementi che possono fungere da riferimento visuale di riconosciuto valore identitario;</p>		2	<p>Gli Enti Locali in fase di adeguamento e di formazione dei piani urbanistici e territoriali di loro competenza, effettuano l'individuazione delle strade di interesse paesaggistico-ambientale, delle strade e dei luoghi panoramici, dei coni visuali definendo gli strumenti per la loro tutela e fruizione ed eventualmente mettendo a punto le modalità per inserire gli stessi in un sistema di mobilità dolce.</p>
<p>b. salvaguardare e valorizzare strade, ferrovie e percorsi panoramici, e fondare una nuova geografia percettiva legata ad una fruizione lenta (carrabile, rotabile, ciclo-pedonale e natabile) dei paesaggi;</p>		3	<p>Tutti gli interventi riguardanti le strade panoramiche e di interesse paesaggistico-ambientale, i luoghi panoramici e i coni visuali, non devono compromettere i valori percettivi, né ridurre o alterare la loro relazione con i contesti antropici, naturali e territoriali cui si riferiscono.</p>
<p>c. riqualificare e valorizzare i viali di accesso alle città.</p>			

SISTEMA DELLE TUTELE

STRUTTURA ANTROPICA E STORICO - CULTURALE

COMPONENTI DEI VALORI PERCETTIVI

PRESCRIZIONI PER LE COMPONENTI DEI VALORI PERCETTIVI

Strade a valenza paesaggistica: consistono nei tracciati carrabili, rotabili, ciclo-pedonali e natabili dai quali è possibile cogliere la diversità, peculiarità e complessità dei paesaggi che attraversano paesaggi naturali o antropici di alta rilevanza paesaggistica, che costeggiano o attraversano elementi morfologici caratteristici (serre, costoni, lame, canali, coste di falesie o dune ecc...) e dai quali è possibile percepire panorami e scorci ravvicinati di elevato valore paesaggistico, come riportati nella Tav. 0121/c allegata

Strade panoramiche: consistono nei tracciati carrabili, rotabili, ciclo-pedonali e natabili che per la loro particolare posizione orografica presentano condizioni visuali che consentono di percepire aspetti significativi del paesaggio pugliese, come riportati nella Tav. 0121/c allegata

Luoghi panoramici: consistono in siti posti in posizioni orografiche strategiche, accessibili al pubblico, dai quali si gode di visuali panoramiche su paesaggi, luoghi o elementi di pregio, naturali o antropici, come riportati nella Tav. 0121/c allegata.

Coni visuali: Consistono in aree di salvaguardia visiva di elementi antropici e naturali puntuali o areali di primaria importanza per la conservazione e la formazione dell'immagine identitaria e storicizzata di paesaggi pugliesi, anche in termini di notorietà internazionale e di attrattività turistica, come individuati nella Tav. 0121/c allegata. Ai fini dell'applicazione delle prescrizioni inerenti la realizzazione e l'ampliamento di impianti per la produzione di energia, di cui alla seconda parte dell'elaborato del PPTR 4.4.1 - Linee guida sulla progettazione e localizzazione di impianti di energia rinnovabile, sono considerate le tre fasce "A" e "C" di intervisibilità così come individuate nella Tav. 0121/d allegata.

<p>1 Nei territori interessati dalla presenza di Coni visuali, non sono ammissibili tutti i piani, progetti e interventi che comportano:</p> <p>a1) modificazione dello stato dei luoghi che possa compromettere l'integrità dei peculiari valori paesaggistici, nella loro articolazione in strutture idrogeomorfologiche, naturalistiche, antropiche e storico-culturali, delle aree comprese nei coni visuali;</p> <p>a2) modificazione dello stato dei luoghi che possa compromettere, con interventi di grandi dimensioni, i molteplici punti di vista e belvedere e/o occludere le visuali sull'incomparabile panorama che da essi si fruisce;</p> <p>a3) realizzazione e ampliamento di impianti per lo smaltimento e il recupero dei rifiuti;</p> <p>a4) realizzazione e ampliamento di impianti per la produzione di energia, fatta eccezione per gli interventi indicati nella parte seconda dell'elaborato del PPTR 4.4.1 - Linee guida sulla progettazione e localizzazione di impianti di energia rinnovabile;</p>	<p>2 Pur nel rispetto delle presenti norme, sono auspicabili piani, progetti e interventi:</p> <p>c1) comportino la riduzione e la mitigazione degli impatti e delle trasformazioni di epoca recente che hanno alterato o compromesso le relazioni visuali tra le componenti dei valori percettivi e il panorama che da essi si fruisce;</p> <p>c2) assicurino il mantenimento di aperture visuali ampie e profonde, con particolare riferimento ai coni visuali e ai luoghi panoramici;</p> <p>c3) comportino la valorizzazione e riqualificazione delle aree boschive, dei mosaici colturali della tradizionale matrice agricola, anche ai fini della realizzazione della rete ecologica regionale;</p> <p>c4. che riguardino la realizzazione e/o riqualificazione degli spazi verdi, la riqualificazione e/o rigenerazione architettonica e urbanistica dei fronti a mare nel rispetto di tipologie, materiali, colori coerenti con i caratteri paesaggistici del luogo</p> <p>c5) comportino la riqualificazione e valorizzazione ambientale della fascia costiera e/o la sua rinaturalizzazione;</p> <p>c6) riguardino la realizzazione e/o riqualificazione degli spazi verdi e lo sviluppo della mobilità pedonale e</p>
<p>a5) nuove attività estrattive e ampliamenti.</p>	

SISTEMA DELLE TUTELE

STRUTTURA ANTROPICA E STORICO - CULTURALE

COMPONENTI DEI VALORI PERCETTIVI

PRESCRIZIONI PER LE COMPONENTI DEI VALORI PERCETTIVI

		ciclabile;
		c7) comportino la rimozione e/o delocalizzazione delle attività e delle strutture in contrasto con le caratteristiche paesaggistiche, geomorfologiche, naturalistiche, architettoniche, panoramiche e ambientali dell'area oggetto di tutela.
	5	Nei territori interessati dalla presenza di strade a valenza paesaggistica e strade panoramiche non sono ammissibili tutti i piani, progetti e interventi che comportano:
		a1) la privatizzazione dei punti di vista "belvedere" accessibili al pubblico ubicati lungo le strade panoramiche o in luoghi panoramici;
		a2) segnaletica e cartellonistica stradali che compromettano l'intervisibilità e l'integrità percettiva delle visuali panoramiche;
		a3) ogni altro intervento che comprometta l'intervisibilità e l'integrità percettiva delle visuali panoramiche definite in sede di recepimento delle direttive per le componenti dei valori percettivi nella fase di adeguamento e di formazione dei piani locali.

ULTERIORI PRESCRIZIONI D'USO

PRESCRIZIONI PER I MANUFATTI RURALI

Per i manufatti rurali presenti nell'area oggetto di dichiarazione di interesse pubblico è obbligatorio osservare le raccomandazioni contenute nei seguenti elaborati:

- | | |
|---|--|
| 1 | Elaborato del PPTR 4.4.4: linee guida per il restauro e il riuso dei manufatti in pietra a secco; |
| 2 | Elaborato del PPTR 4.4.6: linee guida per il recupero, la manutenzione e il riuso dell'edilizia e dei beni rurali; |
| 3 | Elaborato del PPTR 4.4.7: linee guida per il recupero dei manufatti edilizi pubblici nelle aree naturali protette. |

PRESCRIZIONI PER LA PROGETTAZIONE E LOCALIZZAZIONE DI IMPIANTI DI ENERGIA RINNOVABILE

Per la progettazione e localizzazione di impianti di energia rinnovabile nell'area oggetto di dichiarazione di interesse pubblico è obbligatorio osservare le raccomandazioni contenute nei seguenti elaborati:

- | | |
|---|--|
| 1 | Elaborato del PPTR 4.4.1: Linee guida sulla progettazione e localizzazione di impianti di energia rinnovabile; |
|---|--|

PRESCRIZIONI PER LE ESPANSIONI URBANE E I CENTRI STORICI

Per le espansioni urbane e i centri storici nell'area oggetto di dichiarazione di interesse pubblico è obbligatorio osservare le raccomandazioni contenute nei seguenti elaborati:

- | | |
|---|--|
| 1 | Elaborato del PPTR 4.4.3: linee guida per il patto città-campagna: riqualificazione delle periferie e delle aree agricole periurbane; |
| 2 | Documento regionale di assetto generale (drag) - criteri per la formazione e la localizzazione dei piani urbanistici esecutivi (PUE) – parte II - criteri per perseguire la qualità dell'assetto urbano. |

PRESCRIZIONI PER LA PROGETTAZIONE E LOCALIZZAZIONE DELLE INFRASTRUTTURE

Per la progettazione e localizzazione delle infrastrutture nell'area oggetto di dichiarazione di interesse pubblico è obbligatorio osservare le raccomandazioni contenute nei seguenti elaborati:

- | | |
|---|--|
| 1 | Elaborato del PPTR 4.4.5: linee guida per la qualificazione paesaggistica e ambientale delle infrastrutture; |
|---|--|

PRESCRIZIONI PER LA PROGETTAZIONE DI AREE PRODUTTIVE PAESAGGISTICAMENTE ED ECOLOGICAMENTE ATTREZZATE

Per la progettazione e localizzazione di aree produttive paesaggisticamente ed ecologicamente attrezzate nell'area oggetto di dichiarazione di interesse pubblico è obbligatorio osservare le raccomandazioni contenute nei seguenti elaborati:

- | | |
|---|---|
| 1 | Elaborato del PPTR 4.4.2: linee guida sulla progettazione di aree produttive paesaggisticamente ed ecologicamente attrezzate; |
|---|---|

AUTORIZZAZIONE PAESAGGISTICA NELLE AREE INTERESSATE DA SOVRAPPOSIZIONE DI BENI PAESAGGISTICI

Per la realizzazione di interventi nelle aree interessate da una sovrapposizione di beni paesaggistici valgono le norme sotto elencate:

- | | |
|---|--|
| 1 | Nelle aree interessate da una sovrapposizione beni paesaggistici ai sensi dell'articolo 134 del Codice si applicano tutte le specifiche discipline di tutela, se compatibili. In caso di disposizioni contrastanti prevale la più restrittiva. |
| 2 | Nei territori interessati dalla sovrapposizione di ulteriori contesti e beni paesaggistici vincolati ai sensi dell'articolo 134 del Codice si applicano tutte le relative discipline di tutela. In caso di disposizioni contrastanti prevale quella più restrittiva, relativa ai beni paesaggistici. |

REALIZZAZIONE DI OPERE PUBBLICHE O DI PUBBLICA UTILITÀ

Per la realizzazione di opere pubbliche o di pubblica utilità si applicano le norme sotto elencate:

1	Le opere pubbliche o di pubblica utilità possono essere realizzate in deroga alle prescrizioni previste nella presente scheda purchè in sede di autorizzazione paesaggistica si verifichi che dette opere siano comunque compatibili con gli obiettivi di qualità di cui alla presente "Normativa d'uso" e non abbiano alternative localizzative e/o progettuali .
2	Sono comunque consentiti gli interventi necessari per la difesa del suolo e la protezione civile. Per le suddette opere realizzate d'urgenza, superati i motivi che ne hanno giustificato l'esecuzione, devono essere previsti il ripristino dello stato dei luoghi ovvero adeguati interventi di riqualificazione e recupero delle caratteristiche paesaggistiche dei contesti.

Sottoscritta con firma digitale dai referenti del **Ministero dei Beni e delle Attività Culturali e del Turismo** e del **Servizio Assetto del Territorio - Regione Puglia**

Referente ministeriale
Direzione Regionale per i Beni Culturali
e Paesaggistici della Puglia
Direttore Regionale

Dott.ssa. Eugenia Vantaggiato

Referente regionale
Dirigente Regione Puglia
Assetto del Territorio

Ing. Francesca Pace



Decreto legislativo 22 gennaio 2004 n. 42 e s.m.i., recante "Codice dei beni culturali e del paesaggio ai sensi dell'articolo 10 della legge 6 luglio 2002, n. 137", art. 143, comma 1, lett. b):

determinazione delle specifiche prescrizioni d'uso per gli immobili e le aree dichiarate di notevole interesse pubblico ai sensi degli articoli 136 e 157



1ª FASE: proposta PPTR (2010)
Direzione Regionale per i Beni Culturali e Paesaggistici della Puglia:
Arch. Ruggero Martines
Direttore Regionale
Arch. Anna Vella

2ª FASE: adozione PPTR (2013)
Ministero dei Beni e delle Attività Culturali e del Turismo

Segretariato Generale - Direttore
Arch. Antonia Pasqua RECCHIA

Direzione Generale PaBAAC
Direttore:
Dott.ssa Maddalena Ragni
Servizio IV - Tutela e qualità del paesaggio
Direttore:
Dott.ssa Daniela Sandroni
Arch. Roberto Banchini
coordinamento attività di copianificazione PPTR:
Arch. Carmela Iannotti

Direzione Regionale per i Beni Culturali e Paesaggistici della Puglia:
Dott.ssa Isabella Lapi
Dott. Gregorio Angelini
Direttore Regionale
Arch. Anita Guarnieri

Soprintendenza per i Beni Architettonici e Paesaggistici per le province di Bari, Barletta - Andria - Trani e Foggia
Arch. Salvatore Buonomo

Soprintendenza per i Beni Architettonici e Paesaggistici per le province di Lecce, Brindisi e Taranto
Arch. Francesco Canestrini

Soprintendenza per i Beni archeologici della Puglia
Dott. Luigi La Rocca

Consulenti esterni
Arch. Vincenzo Muncipinto
Arch. Pasquale Ragone
Arch. Paola Chiara Vino
(ricognizione B.P. art. 136, compilazione schede di identificazione ed elaborati cartografici)
Arch. Francesco Marocco
Arch. Daniela Sallustro
Arch. Marianna Simone
(compilazione schede di identificazione ed elaborati cartografici)
Dott. Massimo Caggese
Dott. Maria Domenica De Filippis;
Arch. Maria Franchini
(Ricognizione aree di interesse archeologico art. 142, lettera "m")

D.M. 01.08.1985

**Dichiarazione di notevole interesse pubblico
della zona Loggia di Pilato sita nel Comune di Monopoli
Istituito ai sensi della L. 1497
G. U. n. 30 06.02.1986**

Data di validazione

Febbraio 2015

Sottoscritta con firma digitale dai referenti del Ministero dei Beni e delle Attività Culturali e del Turismo e del Servizio Assetto del Territorio - Regione Puglia

Referente ministeriale
Direzione Regionale per i Beni Culturali
e Paesaggistici della Puglia
Direttore Regionale
Dott.ssa. Eugenia Vantaggiato

Referente regionale
Regione Puglia
Dirigente Assetto del Territorio
Ing. Francesca Pace

Assessore Assetto del Territorio:
Prof. Angela Barbanente

1ª FASE: proposta PPTR (2010)
Direttore di Area "Politiche per l'Ambiente, le Reti e la Qualità urbana":
Arch. Piero Cavalcoli

Responsabile scientifico:
Prof. Alberto Magnaghi

Segreteria Tecnica:
Arch. Mariavaleria Mininni
(Coordinatrice)
Arch. Aldo Creanza
Arch. Anna Migliaccio
Arch. Annamaria Gagliardi
Arch. Daniela Sallustro
Dott. Francesco Violante
Dott. Gabriella Granatiero
Ing. Grazia Maggio
Arch. Luigia Capurso
Ing. Marco Carbonara
Dott. Michele Bux
Dott. Pierclaudio Odierna

Larist - Consulenza tecnico-scientifica:
Arch. Fabio Lucchesi
(Direttore)
Arch. Daniela Poli
Arch. Massimo Carta
Arch. Sara Giacomozzi

responsabile del procedimento:
Arch. Vito Laricchiuta
Ing. Francesca Pace

2ª FASE: adozione PPTR (2013)
Direttore di Area "Politiche per l'Ambiente, le Reti e la Qualità urbana":
Arch. Roberto Gianni

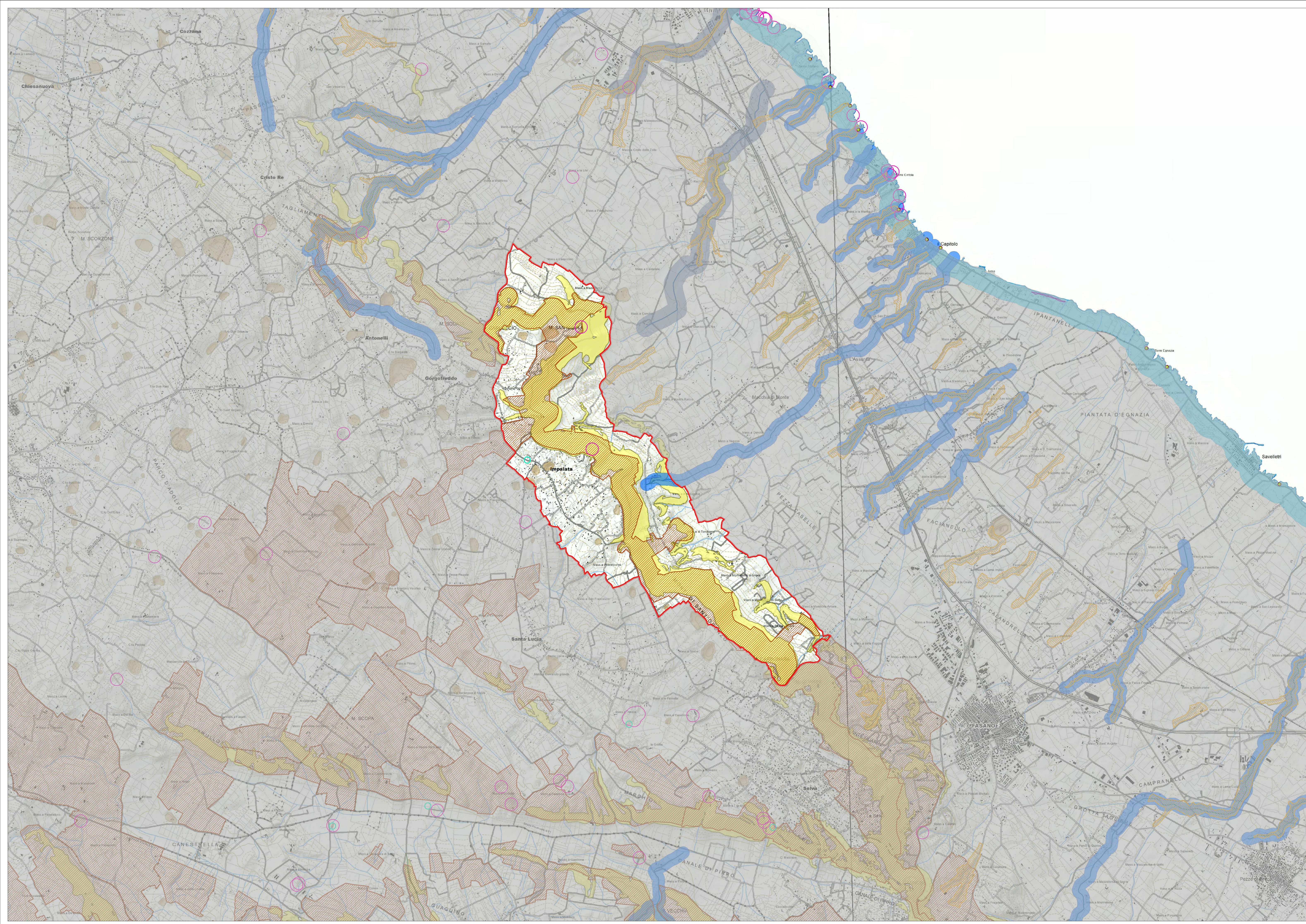
Dirigente Assetto del Territorio:
Ing. Francesca Pace

Servizio Assetto del Territorio:
Arch. Aldo Creanza
(Coordinamento generale)

Larist
Consulenza tecnico-scientifica:
Arch. Fabio Lucchesi
(Direttore)
Arch. Massimo Carta
Dott. Gabriella Granatiero
Arch. Sara Giacomozzi

piano paesaggistico territoriale regionale

REGIONE PUGLIA - Assessorato all'Assetto del Territorio



STRUTTURA IDROGEOMORFOLOGICA *

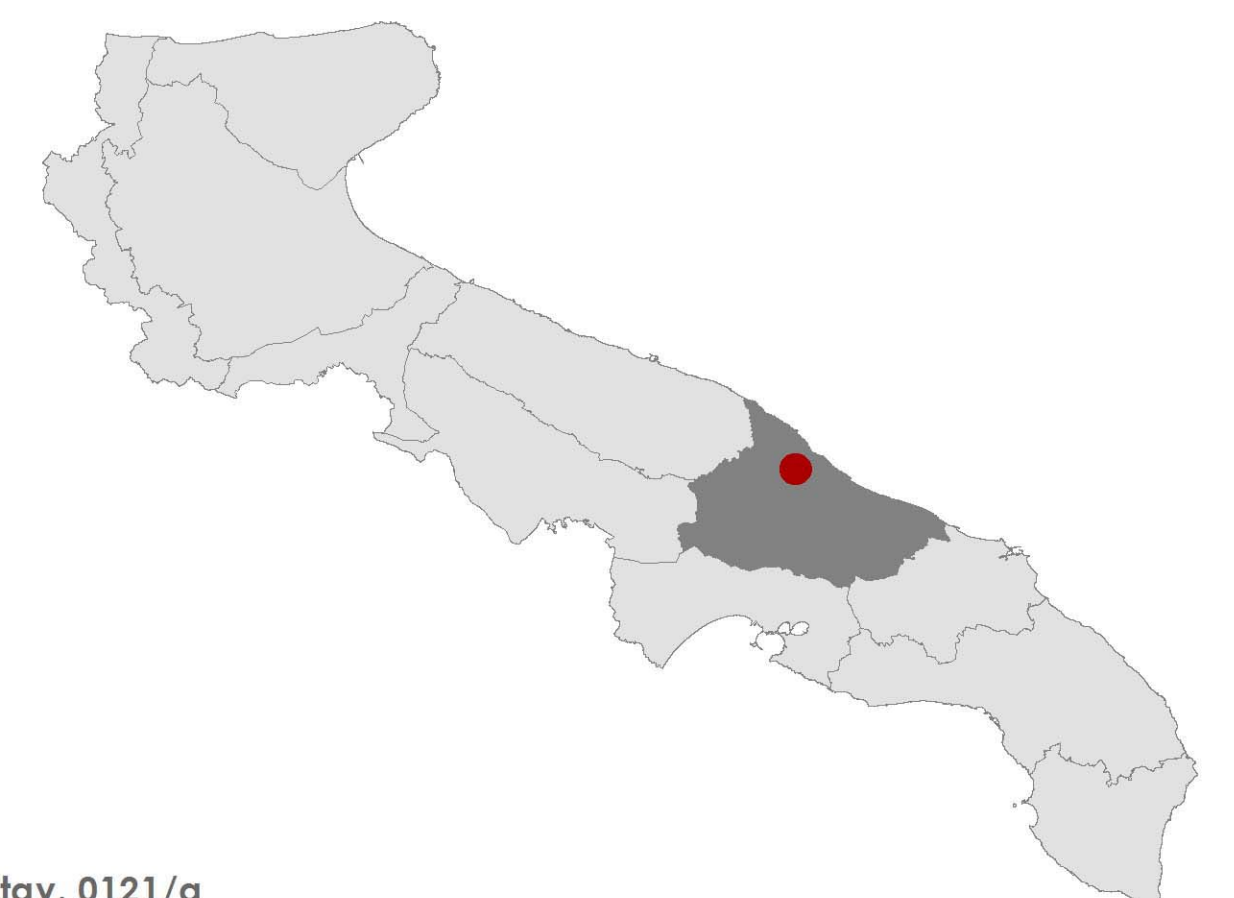
- PAE0121
- Componenti idrologiche**
- Ulteriori contesti paesaggistici - art.143 - c.1 - lett. e**
- UCP - Reticolo idrografico di connessione della R.E.R.
- UCP - Aree soggette a vincolo idrogeologico
- Componenti geomorfologiche**
- Ulteriori contesti paesaggistici - art.143 - c.1 - lett. e**
- UCP - Versanti
- UCP - Doline
- UCP - Grotte
- UCP - Inghiottoi

* Nella legenda sono visualizzate soltanto le componenti ricadenti all'interno del territorio del presente vincolo paesaggistico.



Codice riferimento Ministero (SITAP)
160017

Rif. Carta dei Beni Culturali
PAE0121



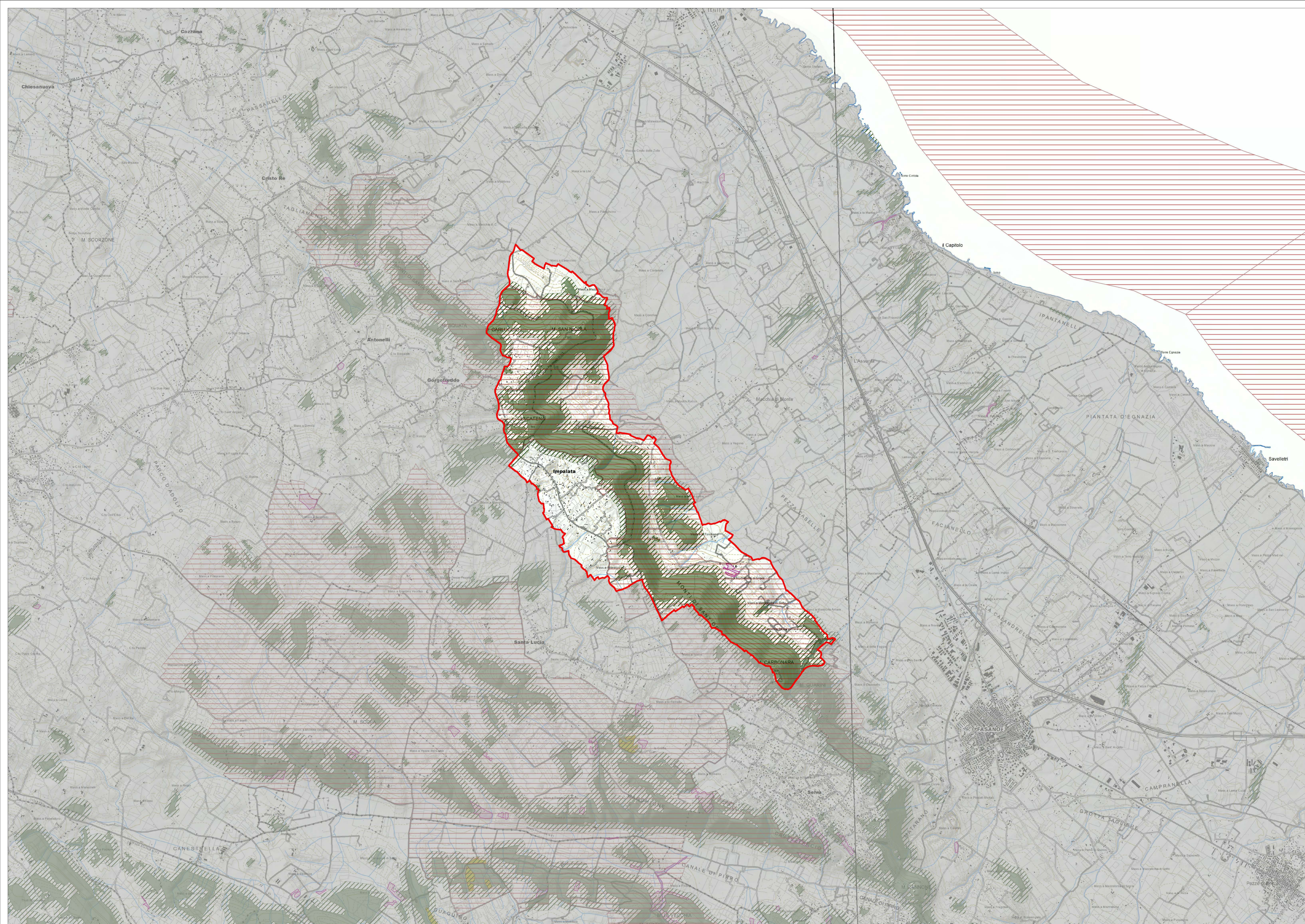
tav. 0121/a
PAE 0121 - Monopoli (BA)
struttura idrogeomorfologica
1:25.000

Data di validazione
Febbraio 2015

Sottoscritta con firma digitale dai referenti del Ministero dei Beni e delle Attività Culturali e del Turismo e del Servizio Assetto del Territorio - Regione Puglia

Referente ministeriale
Direzione Regionale per i Beni Culturali
e Paesaggistici della Puglia
Direttore Regionale
Dott.ssa. Eugenia Vantaggiato

Referente regionale
Regione Puglia
Dirigente Assetto del Territorio
Ing. Francesca Pace



STRUTTURA ECOSISTEMICA E AMBIENTALE *

- PAE0121
- Componenti botanico - vegetazionali**
- Beni paesaggistici**
- BP - art.142 - c.1 - lett. g - Boschi
- Ulteriori contesti paesaggistici - art.143 - c.1 - lett. e**
- UCP - Formazioni arbustive in evoluzione naturale
- UCP - Area di rispetto dei boschi
- Componenti delle aree protette e dei siti naturalistici**
- Ulteriori contesti paesaggistici - art.143 - c.1 - lett. e**
- UCP - Siti di rilevanza naturalistico

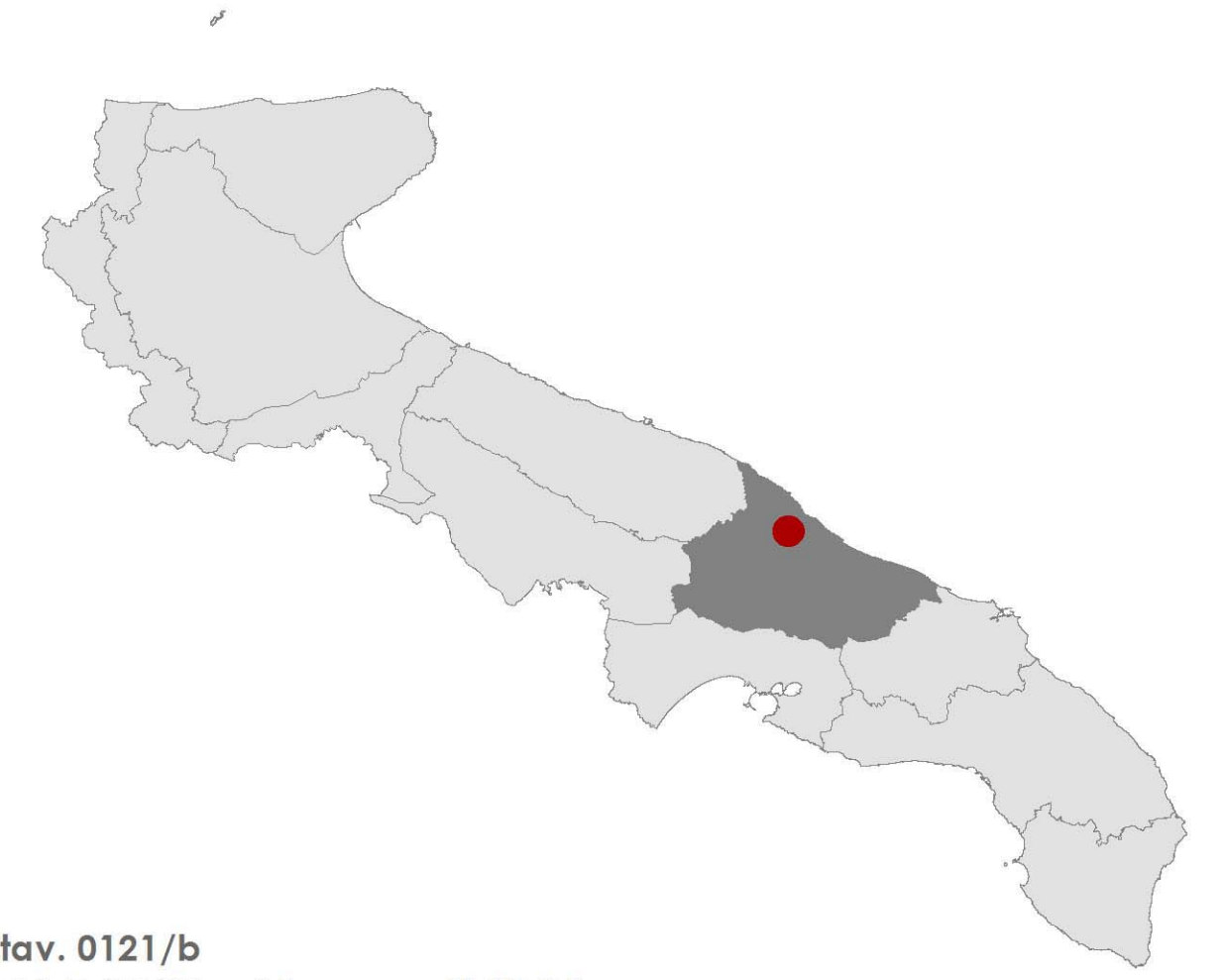
* Nella legenda sono visualizzate soltanto le componenti ricadenti all'interno del territorio del presente vincolo paesaggistico.

0 0,5 1 2
Chilometri

Ministero dei beni e delle attività culturali e del turismo
Direzione Regionale per i Beni Culturali e Paesaggistici della Puglia

REGIONE PUGLIA
Area politiche per l'ambiente, le reti e la qualità urbana
servizio assetto del territorio

Codice riferimento Ministero (SITAP) 160017 Rif. Carta dei Beni Culturali PAE0121



tav. 0121/b
PAE 0121 - Monopoli (BA)
struttura ecosistemica e ambientale
1:25.000

Data di validazione
Febbraio 2015

Sottoscritto con firma digitale dai referenti del Ministero dei Beni e delle Attività Culturali e del Turismo e del Servizio Assetto del Territorio - Regione Puglia

Referente ministeriale
Direzione Regionale per i Beni Culturali e Paesaggistici della Puglia
Direttore Regionale
Dott.ssa. Eugenia Vantaggiato

Referente regionale
Regione Puglia
Dirigente Assetto del Territorio
Ing. Francesca Pace

STRUTTURA ANTROPICA E STORICO - CULTURALE *

PAE0121

Componenti culturali e insediative

Ulteriori contesti paesaggistici - art.143 - c.1 - lett. e

- UCP - Testimonianze della stratificazione insediativa
- UCP - Area di rispetto delle componenti culturali e insediative
- UCP - Paesaggi rurali

Componenti dei valori percettivi

Ulteriori contesti paesaggistici - art.143 - c.1 - lett. e

- UCP - Strade a valenza paesaggistica
- UCP - Strade panoramiche
- UCP - Coni visuali

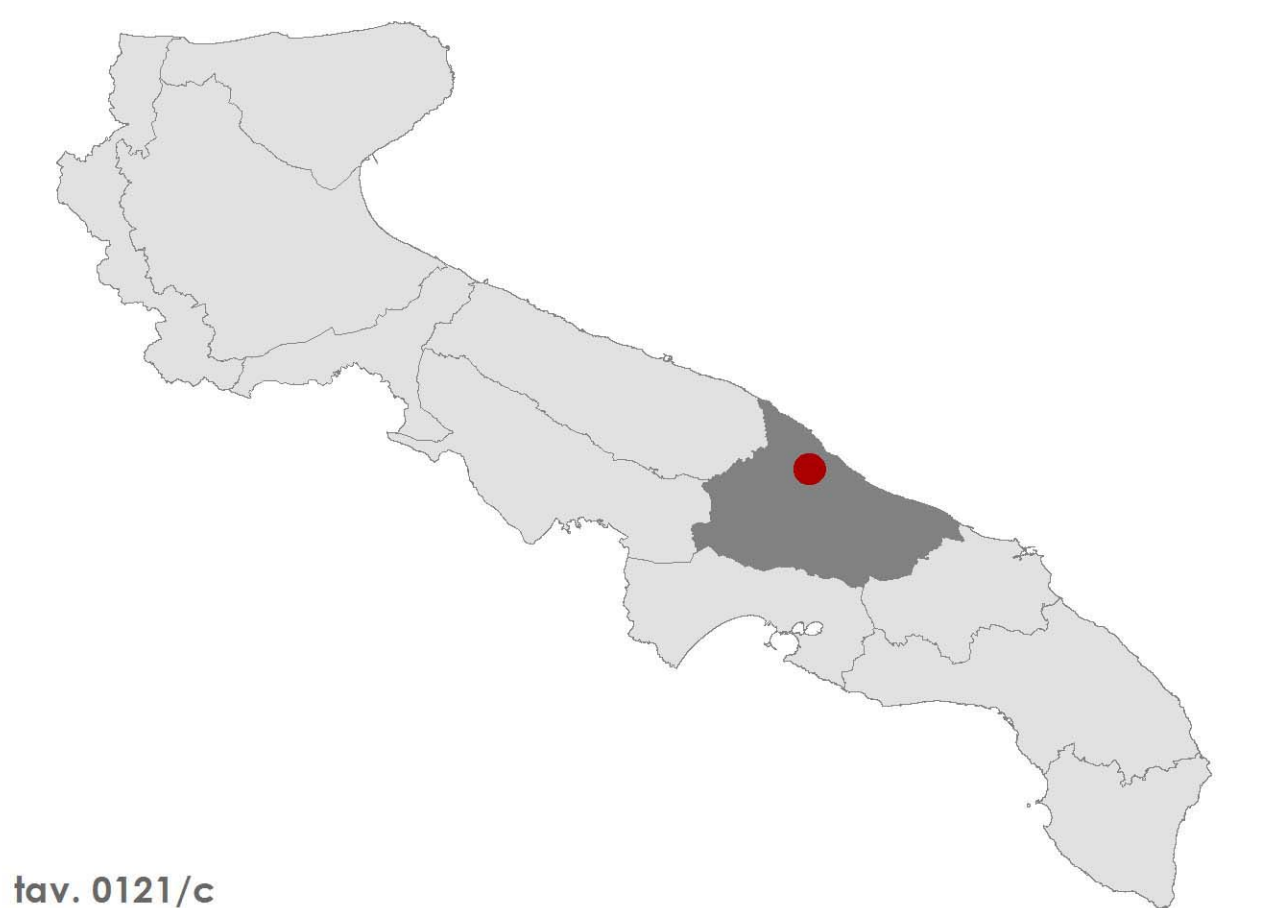
* Nella legenda sono visualizzate soltanto le componenti ricadenti all'interno del territorio del presente vincolo paesaggistico.



Codice riferimento Ministero (SITAP)
160017



Rif. Carta dei Beni Culturali
PAE0121



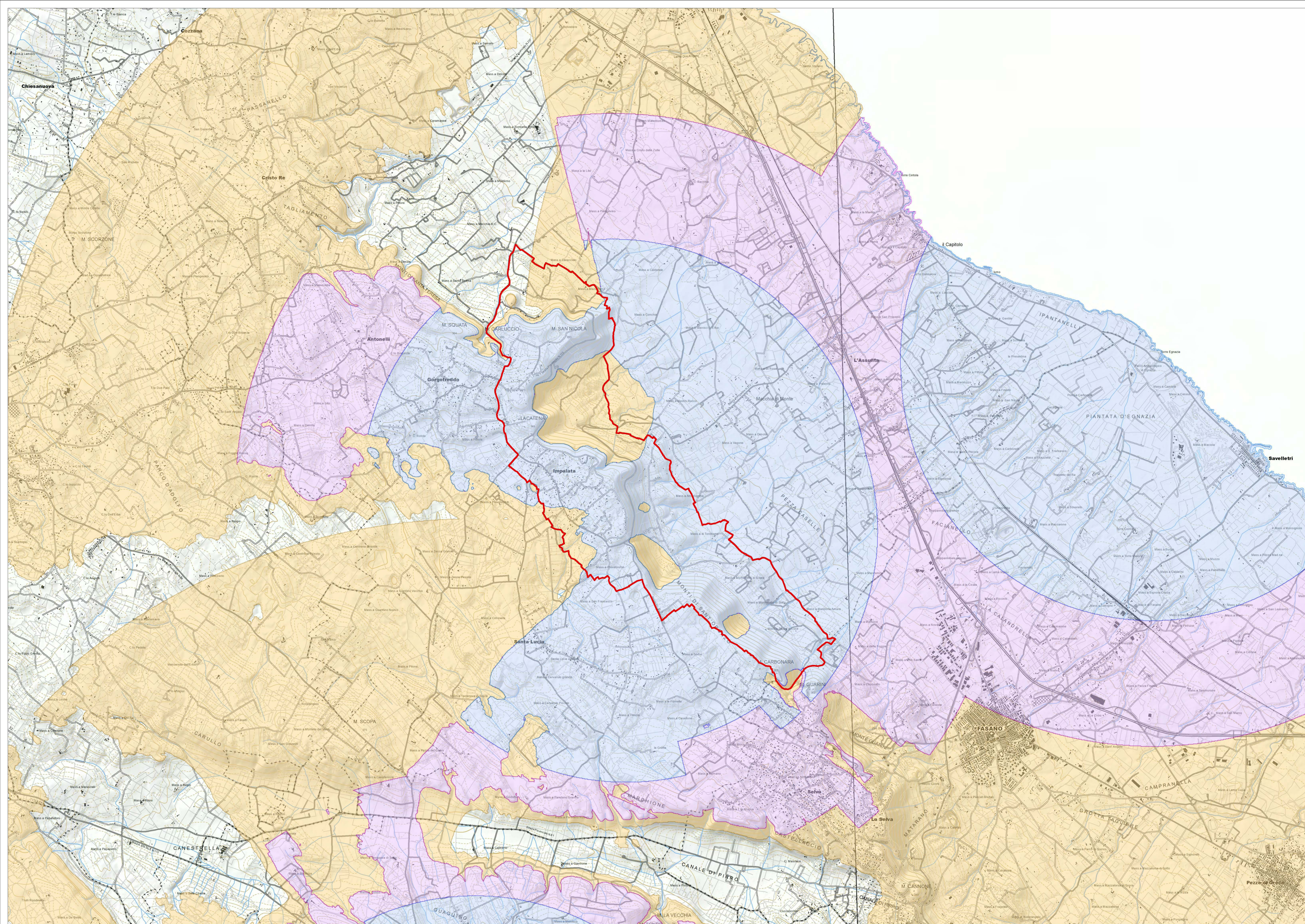
tav. 0121/c
PAE 0121 - Monopoli (BA)
struttura antropica e storico culturale
1:25.000

Data di validazione
Febbraio 2015

Sottoscritta con firma digitale dai referenti del Ministero dei Beni e delle Attività Culturali e del Turismo e del Servizio Assetto del Territorio - Regione Puglia

Referente ministeriale
Direzione Regionale per i Beni Culturali
e Paesaggistici della Puglia
Direttore Regionale
Dott.ssa. Eugenia Vantaggiato

Referente regionale
Regione Puglia
Dirigente Assetto del Territorio
Ing. Francesca Pace



Fasce di Intervisibilità dei Coni visuali
Codice

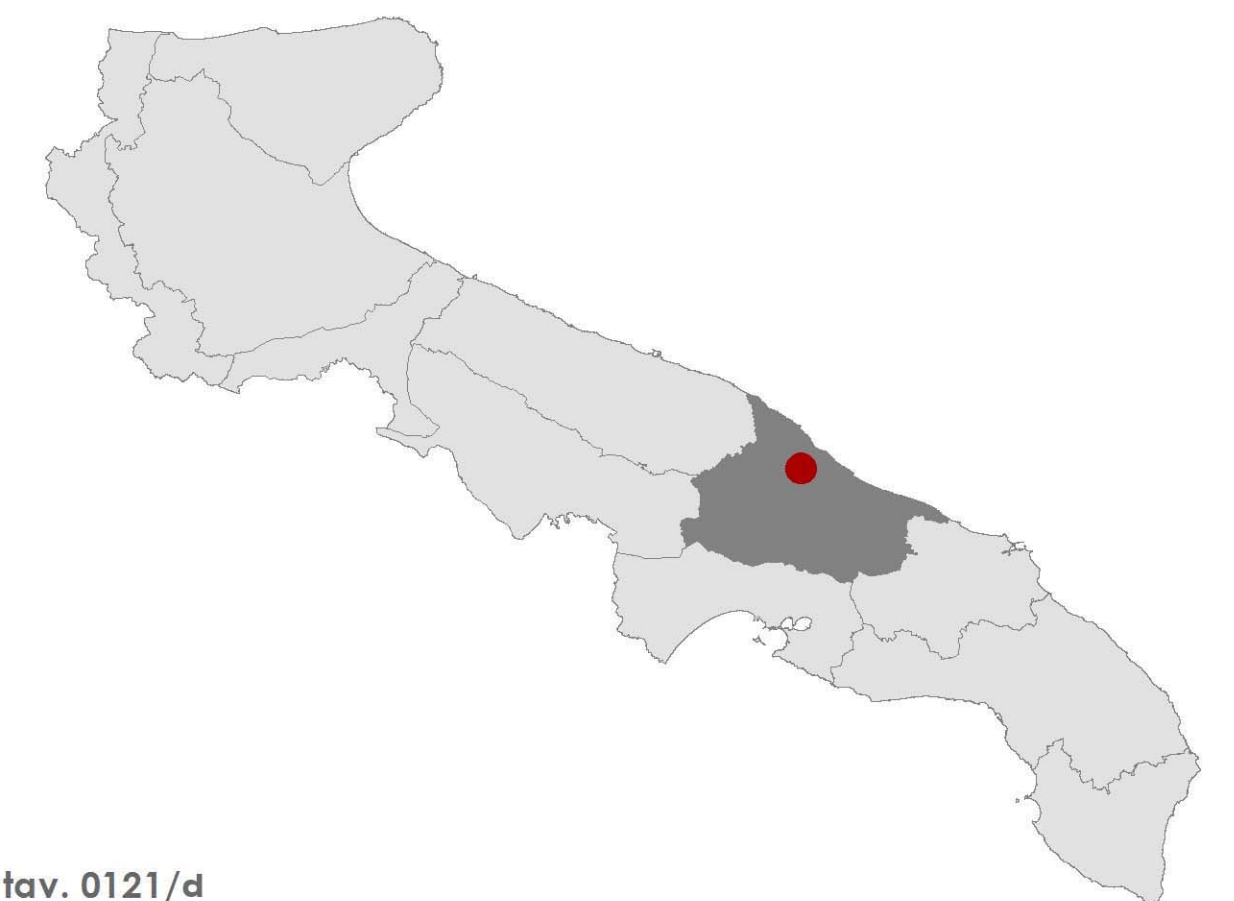
- PAE0121
- Fascia "A"
- Fascia "B"
- Fascia "C"

Ministero
dei beni e delle
attività culturali
e del turismo
Direzione Regionale
per i Beni Culturali
e Paesaggistici della Puglia

REGIONE PUGLIA
Area politiche per l'ambiente, le reti e la qualità urbana
servizio
assetto
del territorio

Codice riferimento Ministero (SITAP)
160017

Rif. Carta dei Beni Culturali
PAE0121



tav. 0121/d
PAE 0121 - Monopoli (BA)
struttura antropica e storico-culturale
1:25.000

Data di validazione
Febbraio 2015

Sottoscritta con firma digitale dai referenti del Ministero dei Beni e delle Attività Culturali e del Turismo
e del Servizio Assetto del Territorio - Regione Puglia

Referente ministeriale
Direzione Regionale per i Beni Culturali
e Paesaggistici della Puglia
Direttore Regionale
Dott.ssa. Eugenia Vantaggiato

Referente regionale
Regione Puglia
Dirigente Assetto del Territorio
Ing. Francesca Pace