



Ministero
dei beni e delle
attività culturali
e del turismo

Direzione Regionale
per i Beni Culturali
e Paesaggistici della Puglia

Decreto legislativo 22 gennaio 2004 n. 42 e s.m.i., recante "Codice dei beni culturali e del paesaggio ai sensi dell'articolo 10 della legge 6 luglio 2002, n. 137", art. 143, comma 1, lett. b:

determinazione delle specifiche prescrizioni d'uso per gli immobili e le aree dichiarate di notevole interesse pubblico ai sensi degli articoli 136 e 157



REGIONE PUGLIA

Area politiche per l'ambiente, le reti e la qualità urbana

servizio
assetto
del territorio

1ª FASE: proposta PPTR (2010)

Direzione Regionale per i Beni Culturali e Paesaggistici della Puglia:

Arch. Ruggero Martines

Direttore Regionale

Arch. Anna Vella

2ª FASE: adozione PPTR (2013)

Ministero dei Beni e delle Attività Culturali e del Turismo

Segretariato Generale - Direttore

Arch. Antonia Pasqua RECCHIA

Direzione Generale PaBAAC

Direttore:

Dott.ssa Maddalena Ragni

Servizio IV - Tutela e qualità del paesaggio

Direttori:

Dott.ssa Daniela Sandroni

Arch. Roberto Banchini

coordinamento attività di copianificazione PPTR:

Arch. Carmela Iannotti

Direzione Regionale per i Beni Culturali e Paesaggistici della Puglia:

Dott.ssa Isabella Lapi

Dott. Gregorio Angelini

Direttore Regionale

Arch. Anita Guarnieri

Soprintendenza per i Beni Architettonici e Paesaggistici per le province di Bari, Barletta - Andria - Trani e Foggia

Arch. Salvatore Buonomo

Soprintendenza per i Beni Architettonici e Paesaggistici per le province di Lecce, Brindisi e Taranto

Arch. Francesco Canestrini

Soprintendenza per i Beni archeologici della Puglia

Dott. Luigi La Rocca

Consulenti esterni

Arch. Vincenzo Muncipinto

Arch. Pasquale Ragone

Arch. Paola Chiara Vino

(ricognizione B.P. art. 136, compilazione schede di identificazione ed elaborati cartografici)

Arch. Francesco Marocco

Arch. Daniela Sallustro

Arch. Marianna Simone

(compilazione schede di identificazione ed elaborati cartografici)

Dott. Massimo Caggese

Dott. Maria Domenica De Filippis;

Arch. Maria Franchini

(Ricognizione aree di interesse archeologico art. 142, lettera "m")

D.M. 17.10.1970

**Dichiarazione di notevole interesse pubblico
della zona costiera
e di parte del territorio comunale di Salve
Istituito ai sensi della L. 1497
G. U. n. 316 15.12.1970**

Data di validazione

Febbraio 2015

Sottoscritta con firma digitale dai referenti del Ministero dei Beni e delle Attività Culturali e del Turismo e del Servizio Assetto del Territorio - Regione Puglia

Referente ministeriale

Direzione Regionale per i Beni Culturali
e Paesaggistici della Puglia

Direttore Regionale

Dott.ssa. Eugenia Vantaggiato

Referente regionale

Regione Puglia

Dirigente Assetto del Territorio

Ing. Francesca Pace

Assessore Assetto del Territorio:

Prof. Angela Barbanente

1ª FASE: proposta PPTR (2010)

Direttore di Area "Politiche per l'Ambiente, le Reti e la Qualità urbana":

Arch. Piero Cavalcoli

Responsabile scientifico:

Prof. Alberto Magnaghi

Segreteria Tecnica:

Arch. Mariavaleria Mininni

(Coordinatrice)

Arch. Aldo Creanza

Arch. Anna Migliaccio

Arch. Annamaria Gagliardi

Arch. Daniela Sallustro

Dott. Francesco Violante

Dott. Gabriella Granatiero

Ing. Grazia Maggio

Arch. Luigia Capurso

Ing. Marco Carbonara

Dott. Michele Bux

Dott. Pierclaudio Odierna

Larist - Consulenza tecnico-scientifica:

Arch. Fabio Lucchesi

(Direttore)

Arch. Daniela Poli

Arch. Massimo Carta

Arch. Sara Giacomozzi

responsabile del procedimento:

Arch. Vito Laricchiuta

Ing. Francesca Pace

2ª FASE: adozione PPTR (2013)

Direttore di Area "Politiche per l'Ambiente, le Reti e la Qualità urbana":

Arch. Roberto Gianni

Dirigente Assetto del Territorio:

Ing. Francesca Pace

Servizio Assetto del Territorio:

Arch. Aldo Creanza

(Coordinamento generale)

Larist

Consulenza tecnico-scientifica:

Arch. Fabio Lucchesi

(Direttore)

Arch. Massimo Carta

Dott. Gabriella Granatiero

Arch. Sara Giacomozzi

piano paesaggistico territoriale regionale

REGIONE PUGLIA - Assessorato all'Assetto del Territorio

3ª FASE: approvazione PPTR (2015)

Direttore Area “Politiche per l’Ambiente, le Reti e la Qualità urbana”

Dott. Francesco Palumbo

Dirigente Assetto del Territorio:

Ing. Francesca Pace

Servizio Assetto del Territorio:

Arch. Aldo Creanza

Ing. Marco Carbonara

Dott. Antonio Sigismondi

Dott. Tommaso Vinciguerra

Arch. Luigia Capurso

Arch. Stefania Cascella

Ing. Vittoria Greco

P.A. Pasquale Laruccia

Ing. Grazia Maggio

Consulenza giuridica per la elaborazione delle

Norme Tecniche:

Avv. Alessandra Inguscio

Collaborazioni:

Arch. Enrico Ancora

Ing. Antonio Bellanova

Arch. Raffaella Enriquez

Ing. Carmen Locorriere

Ing. Marco Marangi

Dott. Francesco Matarrese

Dott. Roberta Serini

Arch. Rocco Pastore

Ing. Giovanna Mangialardi

Ministero dei Beni e delle Attività

Culturali e del Turismo

Direzione Generale PaBAAC

Arch. Francesco Scoppola

Direttore Generale

Arch. Roberto Banchini

Arch. Carmela Iannotti

Direzione Regionale per i Beni

Culturali e Paesaggistici della Puglia:

Dott. Maria Carolina Nardella

Dott. Eugenia Vantaggiato

Direttori Regionali

Arch. Anita Guarnieri

Arch. Maria Franchini

Soprintendenza per i Beni Architettonici e

Paesaggistici per le province Bari, Barletta -

Andria - Trani e Foggia

Arch. Lucia Caliandro

Arch. Mara Carcavallo

Dott.ssa Ida Fini

Arch. Angela Maria Quartulli

Soprintendenza per i Beni Architettonici e

Paesaggistici per le province Lecce, Brindisi e

Taranto

Arch. Pietro Copani

Arch. Alessandra Mongelli

Soprintendenza per i Beni Archeologici della

Puglia

Dott.ssa Francesca Radina

Dott.ssa Annalisa Biffino

Dott. Italo Maria Muntoni

*Si ringraziano i **responsabili degli Uffici e dei***

***Servizi Regionali** che, a vario titolo, hanno dato*

il proprio contributo nella fase di approvazione

del Piano.

*Un ringraziamento particolare a **Tina Caroppo,***

responsabile del servizio informativo territoriale

di InnovaPuglia per il supporto tecnico fornito,

*a **Marella Lamacchia,** dirigente dell’Ufficio*

Attuazione Pianificazione paesaggistica, per gli

utili suggerimenti finalizzati ad agevolare la

messa in pratica del Piano e, naturalmente, a

tutti i componenti del Servizio Assetto del

Progetto veste grafica e impaginazione

Aldo Creanza

A) ELEMENTI IDENTIFICATIVI

Codice Regione	Codice SITAP	D.M. – G.U.	denominazione	Provincia	Comune/i	Superficie (km ²)	Tipologia art. 136 D. Lgs. 42/04			
PAE0076	160115	17-10-1970 G.U. n. 316 15/12/1970	Dichiarazione di notevole interesse pubblico della zona costiera e di parte del territorio comunale di Salve	LE	SALVE	31,807km ²	a	b	c	d
		<p>“riconoscimento” (del valore dell’area)</p>					<p>art. 134, c.1 lett. c) D. Lgs. 42/04</p>			
		<p>“La zona ha notevole interesse pubblico perché, situata lungo la strada che collega Gallipoli a Capo S. Maria di Leuca, tra le serre Folitte e la costa jonica sabbiosa e orlata di dune, presenta ancora intatta la sua originaria bellezza e composizione naturale - caratterizzata da macchie verdi ed essenze locali - sì da formare un quadro panoramico di grande suggestività” (tratto da: 17-10-1970, G.U. n. 316 15/12/1970)</p>					<p>SI</p>			
Ricognizione, delimitazione, rappresentazione		27/10/2010								
Note		<p>L’area del PAE0076 si sovrappone parzialmente a quelle dei seguenti vincoli paesaggistici: - PAE0063 (Comune di Morciano di Leuca - D.M. 26-03-1970 e G.U. n. 123 del 19-05-1970); - PAE0073 (Comune di Presicce - D.M. 13-05-1970 e G.U. n. 173 del 11-07-1970); - PAE0081 (Comune di Ugento - D.M. 26-03-1970 e G.U. n. 132 del 29-05-1970); - PAE0135 (Costa adriatica e ionica - D.M. 01-08-1985 e G.U. n. 30 del 06-02-1986).</p>								

B) IDENTIFICAZIONE DEI VALORI E VALUTAZIONE DELLA LORO PERMANENZA/TRASFORMAZIONE

Valutazione della permanenza / trasformazione degli elementi di valore	Elementi di valore			Fattori di rischio	Dinamiche di trasformazione (in atto o previste)
	Alla data di istituzione del vincolo (evidenziati nella descrizione del vincolo)	Stato attuale (identificati dal Piano e non dal vincolo)	Permanenza / Integrità (confronto tra lo stato attuale dell'area del PAE e le fonti documentali coeve alla data di istituzione del vincolo, conservate negli archivi delle Soprintendenze BAP di Lecce e presso l'Archivio Fotografico della Soprintendenza BSA)		
Struttura del paesaggio (componenti)					
B1. Struttura idrogeomorfologica					
<p>Componenti idrologiche</p> <p>Nell'area sono presenti, quali componenti idrologiche, i seguenti beni paesaggistici, individuati dal PPTR:</p> <ul style="list-style-type: none"> • Territori costieri (art 142, comma 1, lett. a, del Codice) • Fiumi, torrenti e acque pubbliche (art 142, comma 1, lett. c, del Codice) <p>e i seguenti "ulteriori contesti" (art. 143, comma 1, lett. e, del Codice):</p> <ul style="list-style-type: none"> • Reticolo idrografico di connessione della R.E.R. (Rete Ecologica Regionale) • Vincolo idrogeologico 	<p>Il D.M. attribuisce interesse al sito sottoposto a vincolo anche in virtù della presenza della <i>costa jonica sabbiosa e orlata di dune</i>. Il PPTR censisce ulteriori elementi di valore delle componenti idrologiche.</p>	<p><u>Territori costieri – Fiumi, torrenti e acque pubbliche - Reticolo idrografico di connessione della R.E.R - Vincolo idrogeologico</u></p> <p>Il sistema morfologico che definisce l'area è dominato dal settore più emergente delle Serre: queste modeste dorsali tabulari strette e allungate, orientate in direzione NNW/SSE e NW/SE raggiungono infatti, lungo la costa ionica la quota massima di circa 200 metri s.l.m. Le Serre occidentali hanno in genere una maggiore evidenza morfologica rispetto a quelle orientali, che sono meno estese ed elevate, e possiedono un profilo trasversale spesso asimmetrico, costituito da versanti terrazzati o, dove la pendenza è maggiore, coperti da boschi.</p> <p>Il litorale ricompreso nel perimetro del PAE mostra caratteristiche differenti da quello appena più a sud, si presenta, infatti, prevalentemente sabbioso ed è intervallato solo da brevi tratti di costa rocciosa bassa e costa rocciosa con spiagge sabbiose al piede. Tra gli arenili, domina la grande spiaggia delle Pesculuse estesa per 12 km, si segnala anche il suggestivo tratto roccioso del promontorio in località i Pali, con l'Isola della Fanciulla e il rudere della Torre i Pali.</p> <p>Tutti i fondali prospicienti questo tratto di costa sono connotati da grande qualità ecosistemica per la presenza di biocenosi come il Coralligeno e di praterie di Posidonia oceanica. In particolare, nei fondali antistanti il tratto di costa che va da località i Pali al margine più occidentale della area di vincolo dominano estese secche, per una profondità di circa tre chilometri.</p> <p>Oltre che dalle serre, la figura è caratterizzata dalle forme del carsismo. Nelle aree depresse naturali (bacini endoreici) si aprono inghiottitoi più o meno ampi e profondi, a volte connessi a sistemi ipogei anche molto articolati, nonché doline e, nelle piccole valli tra le serre, zone depresse e pianeggianti sono punteggiate da pozzi che hanno favorito in passato l'insediamento umano.</p> <p>Il territorio salentino è piuttosto povero di corsi d'acqua perenni. La costa è però incisa da una serie di brevi corsi d'acqua temporanei (gravinelle), e da profonde incisioni, con sviluppo anche significativo verso l'entroterra, denominati localmente "canaloni", nonché dalle reti di canali di bonifica, qui rilevabili presso Torre Tre Pali.</p> <p>L'area di vincolo è solcata da due corsi d'acqua a carattere episodico appartenenti al reticolo idrografico della Rete Ecologica Regionale: i tratti e le diramazioni a monte del corso</p>	<p>La documentazione fotografica depositata presso gli archivi della Soprintendenza BSA risale al 1980, non è, dunque, coeva all'istituzione del vincolo (17-10-1970 - G.U. n. 316 15/12/1970). E' tuttavia possibile fare un confronto fra lo stato attuale e la condizione al 1980 del sito costiero di Torre i Pali, che mette in risalto il fenomeno di arretramento del litorale sabbioso emerso, già evidentemente in atto negli anni '80 (i ruderi della Torre si innalzano dalle acque) e apprezzabile ad oggi. I caratteri ambientali della costa sembrano, tuttavia, invariati.</p>	<ul style="list-style-type: none"> - Erosione costiera; - artificializzazione della costa (strutture per la balneazione, strutture ricettive); - urbanizzazione dei litorali; - occupazione antropica delle principali linee di deflusso delle acque; - interventi di regimazione dei flussi e artificializzazione di alcuni tratti, che hanno alterato i profili e le dinamiche idrauliche ed ecologiche del reticolo idrografico; - utilizzo improprio delle cavità carsiche (che rappresentano i recapiti finali delle acque di deflusso dei bacini endoreici) come discariche per rifiuti solidi o scarico delle acque reflue urbane; - pressione antropica e urbanizzazione, legata anche al fenomeno del diffondersi di seconde case; - stabilizzazione e permanenza in tutto l'arco dell'anno delle attrezzature stagionali a servizio della balneazione; - eccessivo consumo di suolo per attività di produzione di energia da fonti rinnovabili (impianti fotovoltaici ed eolici). 	<ul style="list-style-type: none"> - Si rileva una crescente criticità legata alla scarsa attenzione per la sicurezza idrogeologica e per la salubrità dell'attività umana in relazione alle capacità di carico del sistema ambientale. - Il rischio geologico lungo questo tratto di costa è rappresentato soprattutto dall'erosione. La costa sabbiosa risulta molto erosa nel tratto tra il Posto Vecchio di Salve e Torre Pali. Il fenomeno erosivo ha prodotto su tutto il tratto di litorale un significativo arretramento della spiaggia emersa, coinvolgendo anche i cordoni dunari che separano l'arenile dai bacini artificiali retrostanti. Il cordone dunale risulta in erosione anche nei tratti di costa di Posto Vecchio e Torre Pali a Salve. - Per quasi tutto il litorale l'erosione è aggravata dall'attività edilizia recente e dalla costruzione di nuove strutture balneari ricettive e dal tessuto di seconde case che compromette l'integrità della costa e dei sistemi ambientali di afferenza. Il sovrautilizzo della costa altera fortemente la vegetazione costiera e sub costiera con forme di indurimento del suolo. - Progressivo consumo di suolo per proliferazione di edilizia abitativa (seconde case) a discapito della connotazione naturale della costa, in particolare ai confini con i comuni di Ugento a nord e Morciano di Leuca a sud e in località i Pali. - Il fenomeno della permanenza annuale di strutture stagionali interferisce pesantemente con il ricostituirsi dei fattori naturali della conformazione morfologica del litorale

		<p>del Canale Fano e il Canale Muscio, entrambi in zona Le Pe-coluse. Il tratto terminale del Canale Fano, fino al suo sbocco a mare appartiene, invece, al sistema dei fiumi, dei torrenti e delle acque pubbliche.</p> <p>Tutta la fascia costiera del PAE è sottoposta a vincolo idro-geologico, ma, agli estremi dell'area tutelata paesaggistica-mente, ricadono, seppur marginalmente, anche i vincoli idro-geologici associati ai cigli della Lama Canale di San Vito, ad est, nel territorio del Comune di Morciano di Leuca, nonché del Canale La Casarana, ad ovest, nell'adiacente Comune di Ugento.</p>			<p>e altera le condizioni di percezione e godibilità del contesto.</p> <ul style="list-style-type: none"> - L'utilizzo del litorale roccioso per la balneazione comporta la cementificazione di alcuni tratti per la realizzazione di spianate, con la conseguente alterazione dell'assetto morfologico del litorale. - La diffusione di impianti per la produzione di energie rinnovabili senza alcuna programmazione ed attenzione per i valori paesaggistici dell'area produce un forte impatto visivo e paesaggistico.
<p style="text-align: center;">Componenti geomorfologiche</p> <p>Per le componenti geomorfologiche, nell'area sono presenti i seguenti "ulteriori contesti individuati dal PPTR (art. 143, comma 1, lett. e, del Codice):</p> <ul style="list-style-type: none"> • Versanti • Lame e Gravine • Doline • Inghiottitoi • Grotte • Cordoni dunari 	<p>L'unico riferimento alle componenti geomorfologiche che si riscontra nel 'riconoscimento' del vincolo è <i>alle Serre Folitte</i>, tuttavia il PPTR individua e mappa numerosi elementi di valore afferenti a tali componenti.</p>	<p><u>Versanti – Lame e gravine –Doline –Inghiottitoi – Grotte - Cordoni dunari</u></p> <p>Dal punto di vista geologico, il territorio, come tutto l'ambito salentino, si caratterizza per un basamento calcareo di età cretacea, spesso alcune migliaia di metri, interessato da pieghe ad ampio raggio e da faglie che lo dislocano a differenti quote, al punto da far assumere allo stesso basamento un'assetto morfologico con alternanza di dorsali e depressioni, che costituisce il territorio delle "Serre Salentine". Le aree comprese tra i rilievi sono generalmente occupate da spessori di rocce e sedimenti più recenti, di natura calcarenitica, sabbiosa e argillosa.</p> <p>In rapporto alle forme di modellamento di versante, meritano evidenza gli orli di scarpata dei versanti dei rilievi delle Serre Salentine, caratterizzati da dislivelli con le aree basali relativamente significativi per un territorio complessivamente poco movimentato.</p> <p>Forme di versante si riscontrano nell'area di vincolo, dunque, in corrispondenza degli orli del sistema delle Serre, in particolare lungo il prolungamento delle Serre Falitte, e presso i cigli dei canali Fano e Muscio.</p> <p>Meritano evidenza le forme del carsismo. Nelle aree depresse naturali sono presenti inghiottitoi più o meno ampi e profondi, a volte connessi a sistemi ipogei e doline.</p> <p>Nella parte centrale dell'area di vincolo si incontrano quattro inghiottitoi:</p> <ul style="list-style-type: none"> - la vora in Località Masseria Brufichi; - la vora in Località Masseria Fano; - la vora in Località Don Cesare, a sud della Masseria Brufichi; - la vora a nord della Masseria Don Cesare. <p>Presso la Masseria Fano si trova anche una dolina, e un'altra è sita immediatamente ad est dell'abitato di Ruggiano.</p> <p>L'area sottoposta a tutela è solcata dal sistema dei 'Canaloni', dunque incisa da ovest a est dal pettine delle seguenti lame:</p> <ul style="list-style-type: none"> - tre, di cui non si conosce denominazione, poco articolate e di breve estensione, che si trovano tra la Masseria i Pali e l'Aparo di Valentini; - il Canale Fano; - il Canale Muscio; - il Canale Cantoro. <p>Si segnala la presenza della Grotta Triscioli, in Località Cantoro, a sud-est dell'area di vincolo.</p> <p>Se si eccettuano un breve tratto in località I Pali, lo sbocco a</p>	<p>Le fonti documentali conservate negli archivi delle Soprintendenze BAP di Lecce e presso l'Archivio Fotografico della Soprintendenza BSA non consentono il confronto tra lo stato attuale dell'area vincolata e le sue condizioni alla data di istituzione del vincolo.</p>	<ul style="list-style-type: none"> - Alterazione e compromissione dei profili morfologici; - erosione costiera; - trasformazione e manomissione delle manifestazioni carsiche di superficie che contribuiscono a frammentare la naturale continuità morfologica e idrologica del sistema, e ad incrementare le condizioni sia di rischio idraulico sia di impatto paesaggistico; - utilizzo improprio delle cavità carsiche come discariche per rifiuti solidi urbani o recapiti di acque reflue urbane; - occupazione antropica delle principali linee di deflusso delle acque; - interventi di regimazione dei flussi e artificializzazione di alcuni tratti, che hanno alterato i profili e le dinamiche idrauliche ed ecologiche del reticolo idrografico; - occupazione dei cordoni dunali da parte di edilizia connessa allo sviluppo turistico balneare. - pressione antropica e urbanizzazione, legata anche al fenomeno del diffondersi di seconde case; - stabilizzazione e permanenza in tutto l'arco dell'anno delle attrezzature stagionali a servizio della balneazione; - eccessivo consumo di suolo per attività di produzione di energia da fonti rinnovabili (impianti fotovoltaici ed eolici). 	<ul style="list-style-type: none"> - Si riscontra una scarsa protezione degli ambienti carsici. - Si rileva una crescente criticità legata alla scarsa attenzione per la sicurezza idrogeologica e per la salubrità dell'attività umana in relazione alle capacità di carico del sistema ambientale. - Il fenomeno erosivo ha prodotto su tutto il tratto di litorale un significativo arretramento della spiaggia emersa, coinvolgendo anche i cordoni dunari che separano l'arenile dai bacini artificiali retrostanti. Il cordone dunale risulta in erosione anche nei tratti di costa di Posto Vecchio e Torre Pali a Salve. - Progressivo consumo di suolo per proliferazione di edilizia abitativa (secondo case) a discapito della connotazione naturale della costa, in particolare ai confini con i comuni di Ugento a nord e Morciano di Leuca a sud e in località i Pali. - Il fenomeno della permanenza annuale di strutture stagionali interferisce pesantemente con il ricostituirsi dei fattori naturali della conformazione morfologica del litorale e altera le condizioni di percezione e godibilità del contesto. - L'utilizzo del litorale roccioso per la balneazione comporta la cementificazione di alcuni tratti per la realizzazione di spianate, con la conseguente alterazione dell'assetto morfologico del litorale. - La diffusione di impianti per la produzione di energie rinnovabili senza alcuna programmazione ed attenzione per i valori paesaggistici dell'area produce un forte impatto visivo e paesaggistico.

		mare del Canale Fano e l'estremo occidentale del litorale, la fascia costiera è costeggiata quasi senza soluzione di continuità da cordoni dunari.			
--	--	--	--	--	--

Valutazione della permanenza / trasformazione degli elementi di valore	Elementi di valore			Fattori di rischio	Dinamiche di trasformazione (in atto o previste)
	alla data di istituzione del vincolo (evidenziati nella descrizione del vincolo)	Stato attuale (identificati dal Piano e non dal vincolo)	Permanenza / Integrità (confronto tra lo stato attuale dell'area del PAE e le fonti documentali coeve alla data di istituzione del vincolo, conservate negli archivi delle Soprintendenze BAP di Lecce e presso l'Archivio Fotografico della Soprintendenza BSA)		
Struttura del paesaggio (componenti)					
B2. Struttura ecosistemico e ambientale					
<p>Componenti botanico – vegetazionali</p> <p>Nell'area sono presenti, quali componenti botanico - vegetazionali, i seguenti beni paesaggistici, individuati dal PPTR:</p> <ul style="list-style-type: none"> • Boschi (art. 142, comma 1, lett. g, del Codice) <p>e i seguenti "ulteriori contesti" (art. 143, comma 1, lett. e, del Codice):</p> <ul style="list-style-type: none"> • Aree umide • Area di rispetto dei boschi • Prati e pascoli naturali 	<p>Il D.M. enfatizza la presenza di <i>macchie verdi ed essenze locali</i> nell'area sottoposta a vincolo. Il PPTR, tuttavia, individua ulteriori elementi di valore delle componenti botanico-vegetazionali.</p>	<p><u>Boschi - Area di rispetto dei boschi – Aree umide - Prati e pascoli naturali</u></p> <p>Il PPTR rileva la presenza nell'area di vincolo di numerosissime aree a pascolo naturale, diffuse omogeneamente su tutto il territorio.</p> <p>In particolare, ve ne sono alcune di notevolissima estensione lungo il Canale Fano, dalla Masseria Fano fino alla costa, passando per l'Aparo di Valentini e la Masseria Don Cesare, ma anche in Località Pescoluse, fra la costa e le Masserie Marini Tettoia, i Marini e i Pali, e intorno all'abitato di Ruggiano.</p> <p>Meno frequenti, mediamente di minori dimensioni e concentrate prevalentemente verso la costa, con un particolare addensamento nella parte occidentale dell'area di vincolo, le aree boscate e a macchia mediterranea, cui il PPTR assegna una fascia di rispetto profonda 100 metri.</p> <p>Il paesaggio è caratterizzato a tratti da rigogliosa vegetazione, in un mosaico ambientale in cui si alternano macchia mediterranea e pseudo steppe mediterranee.</p> <p>Particolare interesse scientifico e geologico rivestono i cordoni dunali coperti da formazioni a macchia e pineta, in particolare nella zona di Torre i Pali, ma aree a vegetazione sclerofilla caratterizzano quasi tutto il litorale, con la sola interruzione di brevi brani di edificato, di colture seminative o di aree a pascolo naturale.</p> <p>A Torre i Pali, infatti, come il nome stesso della Spiaggia delle Pescoluse denuncia, sopravvivono diverse aree a pascolo naturale.</p> <p>Per lunga parte, il litorale è bordato da dune basse, ricoperte da macchia mediterranea o pinete.</p> <p>Il tratto di costa a nord di Torre i Pali è connotato da elevata valenza naturalistica per la presenza di una vasta area di macchia mediterranea, verso cui digradano dolcemente le ondulazioni delle Serre salentine.</p> <p>Un'altra area piuttosto estesa di macchia mediterranea è presente a nord della Località Masseria Palicelli, in Località Macchie Don Cesare e, seppure in misura minore, lungo il corso dei Canali Fano e Muscio.</p> <p>Il complesso di paludi costiere denominate "I Pali" – come l'omonima masseria e la torre – si estendeva da Torre Mozza sino al territorio di Morciano. Qui, il terreno argilloso era fertilissimo grazie alla presenza abbondante di alghe usate come concime. La bonifica dell'area, avvenuta negli anni '30 ad opera del Consorzio di Bonifica di Ugen-</p>	<p>A partire dai materiali a disposizione, non è stato possibile effettuare una valutazione dello stato di conservazione degli elementi di valore presenti nell'area.</p>	<ul style="list-style-type: none"> - Alterazione della vegetazione costiera e subcostiera, diradamento della macchia e dei boschi, alterazione delle superfici coperte con specie arbustive; - incendi boschivi; - occupazione dei cordoni dunali da parte di edilizia connessa allo sviluppo turistico balneare. - pressione antropica e urbanizzazione con conseguente riduzione della copertura vegetazionale; - introduzione di specie vegetali alloctone a discapito delle specie autoctone; - eccessivo consumo di suolo per attività di produzione di energia da fonti rinnovabili (impianti fotovoltaici ed eolici). 	<ul style="list-style-type: none"> - L'espansione edilizia, spesso sorta da fenomeni di abusivismo, connessa alla valorizzazione turistica esclusivamente balneare stagionale del tratto costiero e alla presenza di strutture ricettive avulse dal territorio e dal paesaggio circostante, ha scarsissima integrazione con il patrimonio naturale locale. Il sovrautilizzo del litorale per la fruizione turistica altera fortemente la vegetazione costiera e subcostiera con forme di indurimento del suolo, diradamento dei boschi e delle macchie. - Il fenomeno erosivo ha prodotto su tutto il tratto di litorale un significativo arretramento della spiaggia emersa, coinvolgendo anche i cordoni dunari che separano l'arenile dai bacini artificiali retrostanti. Il cordone dunare risulta in erosione anche nei tratti di costa di Posto Vecchio e Torre Pali a Salve. - Progressivo consumo di suolo per attività di urbanizzazione o produttive a discapito della copertura vegetazionale. - Progressiva integrazione e/o sostituzione delle specie vegetali autoctone con essenze alloctone. - La diffusione di impianti per la produzione di energie rinnovabili senza alcuna programmazione ed attenzione per i valori paesaggistici dell'area produce un forte impatto visivo e paesaggistico.

		<p>to, si concretizzò nella realizzazione di un bacino e di due canali collettori, situati al Lido Marini e a Torre Vado. Un sistema di bacini artificiali fu, infine, realizzato anche in luogo delle antiche Paludi degli Spunnulati, site tra gli abitati di Marini e Torre S. Giovanni. Il termine dialettale "Spunnulati" (letteralmente "sprofondati") fa riferimento alle numerose cavità carsiche, in cui il crollo della struttura di copertura ha determinato l'assetto morfologico caratteristico di gran parte della fascia costiera ionica.</p> <p>Dopo le operazioni di bonifica, il valore paesaggistico e naturalistico dei luoghi non appare del tutto compromesso. Anche se le sponde dei bacini sono realizzate in cemento, la presenza di vegetazione igrofila, soprattutto all'interno degli specchi d'acqua, favorisce la frequentazione dell'avifauna di transito.</p> <p>Attualmente, nell'area di vincolo, sopravvivono le paludi salmastre a nord di Torre i Pali e l'area umida a sud di Torre i Pali, presso la località Masseria Palicelli.</p> <p>Il PPTR valuta la rilevanza ecologica dello spazio rurale attribuendo Valenza Ecologica medio-bassa:</p> <ul style="list-style-type: none"> - alle superfici pianeggianti impostate su depressioni di calcare e colmate da terre rosse fluviali o calcarenite, con uso del suolo a seminativi, colture industriali, oliveti e vigneti; - alle superfici pianeggianti o depresse, sottostanti le serre a ridosso delle faglie con locali ristagni di acqua, dove l'uso del suolo è a seminativi, colture industriali ed oliveti; - alle superfici comprese tra le serre, raccordate a queste, con uso del suolo a seminativi e colture industriali e secondariamente oliveti e vigneti; - alla piattaforma di abrasione e alle superfici pianeggianti delimitate da scarpate che le dividono dalle aree sopraelevate meno interessate dall'abrasione marina, dove l'uso del suolo è a seminativi e colture industriali. <p>La Valenza Ecologica è, invece, medio-alta per:</p> <ul style="list-style-type: none"> - le "Serre" salentine di origine tettonica (alti strutturali), a forma allungata in direzione NW-SE, con uso del suolo ad oliveti; - le superfici a dune lungo la linea di costa, dove l'uso del suolo è a vegetazione naturale alofita. 			
<p align="center">Componenti delle aree protette e dei siti naturalistici</p> <p>Nell'area sono presenti, quali componenti delle aree protette e dei siti naturalistici, i seguenti beni paesaggistici individuati dal PPTR :</p> <ul style="list-style-type: none"> • Parchi e riserve (art. 142, comma 1, lett. f. del Codice) <p>e i seguenti "ulteriori contesti" (art. 143, comma 1, lett. e, del Codice):</p> <ul style="list-style-type: none"> • Siti di rilevanza naturalistica • Area di rispetto dei parchi e delle riserve regionali 	<p>Nel "riconoscimento" del vincolo non è espressamente indicato alcun elemento di valore che è possibile ricondurre a tale componente. Nell'area sono comunque presenti componenti delle aree protette e dei siti naturalistici.</p>	<p><u>Parchi e riserve - Siti di rilevanza naturalistica - Area di rispetto dei parchi e delle riserve regionali</u></p> <p>La valenza ecologica della zona (che il PPTR classifica da medio-bassa a medio-alta), è rappresentata nelle cartografie e nei data base del sistema delle aree protette e della Rete Natura 2000, che sono state alla base del Progetto della Rete Ecologica Regionale.</p> <p>L'area di vincolo si sovrappone marginalmente, all'estremo occidentale, al Parco Naturale Regionale del <i>Litorale di Ugento</i> (L.R. n. 13 del 28.05.2007 – codice EUAP1194).</p> <p>Il Parco rappresenta una delle zone più interessanti e preziose della Penisola Salentina, per valore naturalistico, storico e paesaggistico, si estende per circa 1600 ettari ed è caratterizzato da una elevata varietà di ambienti naturali. Si riconoscono, procedendo dal mare verso l'interno, la fascia dei litorali sabbiosi e rocciosi, gli ambienti retrodunali umidi, quelli palustri e le zone boscate, la macchia</p>		<ul style="list-style-type: none"> - Forte espansione del turismo balneare stagionale; - erosione della costa; - pressione antropica; - alterazione della vegetazione costiera e subcostiera, diradamento della macchia e dei boschi, alterazione delle superfici coperte con specie arbustive; - occupazione dei cordoni dunali da parte di edilizia connessa allo sviluppo turistico balneare; - incendi boschivi ed eliminazione del sottobosco per evitare danni da fuoco; - pressione antropica e urba- 	<ul style="list-style-type: none"> - Si assiste a una crescente criticità legata alla scarsa attenzione per la sicurezza idrogeologica e per la salubrità dell'attività umana in relazione alle capacità di carico del sistema ambientale. - L'espansione edilizia, spesso sorta da fenomeni di abusivismo, connessa alla valorizzazione turistica esclusivamente balneare stagionale del tratto costiero e alla presenza di strutture ricettive avulse dal territorio e dal paesaggio circostante, ha scarsissima integrazione con il patrimonio naturale locale. Il sovra utilizzo del litorale per la fruizione turistica altera fortemente la vegetazione costiera e sub costiera con forme di in-

		<p>mediterranea e gli uliveti secolari. Il Parco è dotato di fascia di rispetto della profondità di 100 metri. Si segnala anche una sovrapposizione, seppur minima, con il SIC <i>Litorale di Ugento</i> (codice IT9150009, data di compilazione della scheda 06/1995, data di proposta del SIC 06/1995 - D.M. Ambiente del 3/4/2000 G.U. 95 del 22/04/2000), esteso anche a mare. Il Sito (regione biogeografica mediterranea, estensione 757ha, altezza minima 0m, altezza massima 5m), caratterizzato dalla presenza di biocenosi come il Coralligeno e di praterie di Posidonia oceanica, ha elevata valenza paesaggistica, in virtù delle ondulazioni delle serre costiere che degradano verso il mare. Una serie di canali naturali di origine erosiva (le 'gravinelle') solca le ondulazioni delle Serre. La macchia di Ugento è la più vasta attualmente presente nel Salento. La pineta ospita una popolazione dell'endemica <i>Ophrys parvimaculata</i>. Numerosi gli habitat presenti nel SIC (direttiva 92/43/CEE): <i>foreste dunali di Pinus pinea</i>, <i>Pinus pinaster</i>, <i>Pinus halepensis</i>, <i>vegetazione annua delle linee di deposito marine</i>, <i>Perticaia costiera di ginepri (Juniperus spp.)</i>, <i>Erbari di posidonie</i>, <i>dune mobili embrionali</i>, <i>formazioni di Euphorbia dendroides</i>, <i>versanti calcarei della Grecia mediterranea</i>. Notevole anche la varietà della fauna presente, in particolare di uccelli (<i>Sterna sandvicensis</i>; <i>Anas crecca</i>; <i>Anas penelope</i>; <i>Anas platyrhynchos</i>; <i>Alcedo atthis</i>; <i>Anas strepera</i>; <i>Sterna albifrons</i>; <i>Gallinula chloropus</i>; <i>Aythya ferina</i>; <i>Ixobrychus minutus</i>; <i>Himantopus himantopus</i>; <i>Egretta garzetta</i>; <i>Circus aeruginosus</i>; <i>Circus pygargus</i>; <i>Ardea purpurea</i>; <i>Anas querquedula</i>; <i>Fulica atra</i>; <i>Ardeola ralloides</i>), rettili e anfibi (<i>Bombina variegata</i>; <i>Elaphe quatuorlineata</i>; <i>Elaphe situla</i>).</p>		<p>nizzazione con conseguente riduzione della copertura vegetazionale;</p> <ul style="list-style-type: none"> - introduzione di specie vegetali alloctone a discapito delle specie autoctone; - abusivismo edilizio ed eccessiva urbanizzazione: la pineta è sottoposta a degrado per eccessiva frequentazione; - i bacini sono utilizzati per l'acquacoltura e hanno perso le loro caratteristiche naturali; - apertura di strade e implementazione della viabilità di servizio in genere; - abbandono generalizzato di rifiuti solidi urbani ed inerti di vario tipo; - eccessivo consumo di suolo per attività di produzione di energia da fonti rinnovabili (impianti fotovoltaici ed eolici). 	<p>durimento del suolo, diradamento dei boschi e delle macchie.</p> <ul style="list-style-type: none"> - Il fenomeno erosivo ha prodotto su tutto il tratto di litorale un significativo arretramento della spiaggia emersa, coinvolgendo anche i cordoni dunari che separano l'arenile dai bacini artificiali retrostanti. Il cordone dunare risulta in erosione anche nei tratti di costa di Posto Vecchio e Torre Pali a Salve. - Progressivo consumo di suolo per attività di urbanizzazione o produttive a discapito della copertura vegetazionale. - Progressiva integrazione e/o sostituzione delle specie vegetali autoctone con essenze alloctone. - La diffusione di impianti per la produzione di energie rinnovabili senza alcuna programmazione ed attenzione per i valori paesaggistici dell'area produce un forte impatto visivo e paesaggistico.
--	--	---	--	--	--

Valutazione della permanenza / trasformazione degli elementi di valore	Elementi di valore			Fattori di rischio	Dinamiche di trasformazione (in atto o previste)
	Alla data di istituzione del vincolo (evidenziati nella descrizione del vincolo)	Stato attuale (identificati dal Piano e non dal vincolo)	Permanenza / Integrità (confronto tra lo stato attuale dell'area del PAE e le fonti documentali coeve alla data di istituzione del vincolo, conservate negli archivi delle Soprintendenze BAP di Lecce e presso l'Archivio Fotografico della Soprintendenza BSA)		
Struttura del paesaggio (componenti)					
B3. Struttura antropica e storico-culturale					
<p>Componenti culturali e insediative:</p> <p>Nell'area sono presenti, quali componenti culturali e insediative, i seguenti beni paesaggistici:</p> <ul style="list-style-type: none"> • Immobili e aree di notevole interesse pubblico (art. 136 del Codice) • Zone di interesse archeologico (art 142, comma 1, lett. m, del Codice) <p>e i seguenti "ulteriori contesti" (art. 143, comma 1, lett. e, del Codice):</p> <ul style="list-style-type: none"> • Testimonianze della stratificazione insediativa • Area di rispetto delle componenti culturali insediative • Città consolidata • Paesaggi rurali 	<p>Il D.M. cita elementi afferenti alla struttura antropica e storico-culturale solo in merito alla collocazione dell'area di vincolo, <i>situata lungo la strada che collega Gallipoli a Capo S. Maria di Leuca</i>.</p> <p>Nell'area di vincolo sono comunque presenti elementi di valore delle componenti culturali e insediative, che il PPTR riconosce.</p>	<p><u>Immobili e aree di notevole interesse pubblico</u> Il PAE si sovrappone ad altri vincoli paesaggistici:</p> <ul style="list-style-type: none"> - PAE0063 (Comune di Morciano di Leuca - DICHIARAZIONE DI NOTEVOLE INTERESSE PUBBLICO DELLA ZONA COSTIERA E DI PARTE DEL TERRITORIO COMUNALE DI MORCIANO DI LEUCA – D.M. 26-03-1970 e G.U. n. 123 del 19-05-1970); - PAE0073 (Comune di Presicce - DICHIARAZIONE DI NOTEVOLE INTERESSE PUBBLICO DI PARTE DEL TERRITORIO COMUNALE DI PRESICCE – D.M. 13-05-1970 e G.U. n. 173 del 11-07-1970); - PAE0081 (Comune di Ugento - DICHIARAZIONE DI NOTEVOLE INTERESSE PUBBLICO DELLA ZONA COSTIERA E DI PARTE DEL TERRITORIO COMUNALE DI UGENTO – D.M. 26-03-1970 e G.U. n. 132 del 29-05-1970); - PAE0135 (INTEGRAZIONE DI DICHIARAZIONI DI NOTEVOLE INTERESSE PUBBLICO RIGUARDANTE IL TRATTO DI COSTA ADRIATICA E IONICA DAL LIMITE SUD DELL'ABITATO DI OTRANTO (MARE ADRIATICO) AL CONFINE CON LA PROVINCIA DI TARANTO (PORTO CESAREO - MARE JONIO) – D.M. 01-08-1985 e G.U. n. 30 del 06-02-1986). <p><u>Zone di interesse archeologico</u> All'interno del perimetro del PAE ricade il vincolo archeologico diretto (Legge n. 1089/1939) della Masseria Fano, dove sono stati rinvenuti i resti di una cinta muraria difensiva (D.M. 18/06/1991, codice ARC0318). Vi è anche il vincolo indiretto associato alla Masseria Fano (D.M. 18/06/1991, codice ARC0319).</p> <p><u>Testimonianze della stratificazione insediativa</u> Per quanto concerne i vincoli architettonici diretti, si segnalano nell'area sottoposta a tutela:</p> <ul style="list-style-type: none"> - il Convento dei Cappuccini (L. 1089/1939), D.M. 19-06-1984, codice ARK0384, a sud dell'abitato di Salve; - la Cappella S. Maria di Loreto (L. 1089/1939), D.M. 19-06-1984, codice ARK0382, a est dell'abitato di Salve; - la Torre i Pali (L. 1089/1939), D.M. 14-02-1981, codice ARK0385; - la Masseria Santu Lasi (L. 42/2004), D.M.12-05-2008, codice ARK0729, in Località Bracchi. <p>La Masseria Santu Lasi ha anche un vincolo architettonico</p>	<p>La documentazione fotografica depositata presso gli archivi della Soprintendenza BSA risale al 1980, non è, dunque, coeva all'istituzione del vincolo (17-10-1970 - G.U. n. 316 15/12/1970). E' tuttavia di qualche interesse il confronto fra lo stato attuale e la condizione al 1980 della Torre i Pali e della Masseria Borgin, ritratte nelle fotografie d'epoca. Mentre lo stato di conservazione della Torre (un rudere) appare sostanzialmente invariato, è piuttosto alterato l'assetto della Masseria.</p> <p>Il complesso della Masseria (articolato attorno a due corti e dominato da una torre cinquecentesca) si erge sulla collina della Marina di Pescoluse ad 1km dalla spiaggia e a 2km dal Comune di Salve, in un contesto paesaggistico caratterizzato da estesa macchia mediterranea e uliveti secolari.</p> <p>Il complesso appare oggi completamente ristrutturato (soprattutto nelle parti interne) e convertito a struttura ricettiva, con la conseguente dotazione di impianti e strutture di servizio accessorie e parcheggi.</p>	<p><u>Paesaggi Rurali</u></p> <ul style="list-style-type: none"> - abbandono delle colture tradizionali a favore delle colture ortofrutticole più redditizie; - progressiva semplificazione delle trame agrarie; - fenomeni di dispersione insediativa all'interno dei mosaici agricoli e della monocultura dell'olivo, con conseguente compromissione delle trame e del valore agroambientale delle colture di qualità; - interruzione della continuità di relazioni fra Serre e mosaici agricoli circostanti, dovuta ai fenomeni di urbanizzazione e realizzazione di infrastrutture; - pressione antropica costiera; - abbandono e progressivo deterioramento delle strutture, dei manufatti e dei segni delle pratiche rurali tradizionali; - abbandono e progressivo deterioramento dell'edilizia e dei manufatti idraulici della riforma e delle strutture tradizionali per l'approvvigionamento idrico; - alterazione e compromissione dell'integrità dei caratteri, tipologici, morfologici, costruttivi, e funzionali dei manufatti e dei segni delle pratiche rurali tradizionali attraverso fenomeni di trasformazione e rifunionalizzazione per 	<p><u>Paesaggi Rurali</u></p> <ul style="list-style-type: none"> - L'abbandono delle tecniche colturali tradizionali a favore di altre più redditizie comporta spesso un impoverimento del paesaggio rurale. - Emergono il degrado e l'abbandono dei sistemi di ville, masserie, casini, pagghiare, muri a secco, testimoni delle relazioni tra città e contado e della pluralità delle forme dell'insediamento extraurbano nel Salento Meridionale. - Si assiste all'indebolimento della leggibilità dell'armatura insediativa di lunga durata, a causa del peso e della articolazione dei recenti interventi sul sistema infrastrutturale. - La pressione insediativa dei centri a sviluppo lineare lungo la costa si è intensificata anche a causa della proliferazione di villaggi turistici avulsi dal territorio e dal paesaggio circostante. Da segnalare la presenza di tessuto residenziale continuo, denso a Lido Marini, a Torre Pali, a Posto Vecchio di Salve e verso Marina di Pescoluse. Abbastanza diffuso il tessuto residenziale sparso e nucleiforme, che si addensa comunque all'appropprimarsi della costa. - Sulla direttrice Salve - Presicce si rileva la presenza di due insediamenti industriali/artigianali di medie dimensioni ed altri sono attorno al centro di Ruggiano. - La coltura delle cave fa conseguire qualche criticità in un'area blandamente caratterizzata da attività estrattive. Vi è un'estesa area per attività estrattive a nord dell'abitato di Salve, presso la Località I Russi. - Progressivo consumo di suolo per proliferazione di edilizia abitativa

		<p>co indiretto, D.M. 29-07-2009, codice ARK0730. Sono segnalati, inoltre, dal PPTR:</p> <ul style="list-style-type: none"> - il villaggio paleolitico Spigolizzi; - la Masseria Borgin; - la Masseria La Casarana; - la Masseria Palombara; - la Masseria Fano; - la Masseria i Pali, <p>tutti beni dotati di area di rispetto di 100 metri.</p> <p><u>Città consolidata</u> Il PAE non include nella sua perimetrazione i centri abitati di Salve e di Ruggiano, tuttavia ne intercetta banî di edificato costruiti prima del 1945.</p> <p><u>Paesaggi Rurali</u> L'area di vincolo è, a nord-est, in parte ricompresa nella perimetrazione dei Paesaggi Rurali, con particolare riferimento al <i>Parco Agricolo Multifunzionale di Valorizzazione delle Serre Salentine</i>. Il paesaggio rurale è fortemente caratterizzato da un lato dalle formazioni geologiche denominate 'Serre' e dall'altro lato dalla struttura insediativa. Queste due macrostrutture che si dispongono idealmente come forme allungate in direzione nord sud, grossomodo parallele alle linee di costa, si alternano l'un l'altra, caratterizzando fortemente gli assetti rurali che vi insistono. La netta prevalenza dell'oliveto si ritrova declinata in varie tipologie. Il seminativo e le altre colture permanenti, in particolare vigneto e frutteto, sono presenti in maniera minore e caratterizzano il mosaico agricolo, ma anche le tipologie colturali più prossime agli insediamenti, in ambito periurbano. Tra questi due macro sistemi è possibile ritrovare diverse tipologie rurali, nelle quali rimane sempre la prevalenza o comunque la presenza dell'oliveto, spesso alternato al seminativo. Prevalentemente sulla costa sono i seminativi frammisti a sistemi silvo-pastorali. L'immediato entroterra è connotato da un paesaggio rurale coltivato a seminativo, vite, ulivo, in forma sempre minore a tabacco. Il morfotipo rurale del mosaico agro-silvo-pastorale qui si caratterizza per la combinazione tra colture arboree quali frutteti (fichi) e oliveti, e formazioni seminaturali (oleandro e pino). L'insediamento ha, inoltre, caratterizzato i versanti con numerosi terrazzamenti, necessari per le coltivazioni agricole ad ulivo, con una fitta trama di muretti a secco che delimitano le proprietà e con ripari rurali in pietra quali pagghiare più o meno sparse, furnieddhi, chipuri e calivaci, specchie, piccoli trulli. La costa occidentale è caratterizzata dalla presenza di un paesaggio rurale complesso, più frammentato dalla presenza urbana che ha pesantemente alterato le strutture agrarie delle bonifiche.</p>		<p>finalità ricettive con conseguente realizzazione di strutture di servizio correlate (area a parcheggio, riduzione delle aree verdi, impermeabilizzazione di strade sterrate);</p> <ul style="list-style-type: none"> - pressione antropica e urbanizzazione, legata anche al fenomeno del diffondersi di seconde case; - eccessivo consumo di suolo per attività di produzione di energia da fonti rinnovabili (impianti fotovoltaici ed eolici). <p><u>Città consolidata</u></p> <ul style="list-style-type: none"> - processi di saldatura dei centri abitati. 	<p>(secondo caso) a discapito della connotazione naturale della costa, in particolare ai confini con i comuni di Ugento a nord e Morciano di Leuca a sud e in località i Pali.</p> <ul style="list-style-type: none"> - La diffusione di impianti per la produzione di energie rinnovabili senza alcuna programmazione ed attenzione per i valori paesaggistici dell'area produce un forte impatto visivo e paesaggistico. <p><u>Città consolidata</u></p> <ul style="list-style-type: none"> - I centri presentano criticità nei loro margini verso lo spazio rurale: le forme tradizionali dell'insediamento compatto presentano ora fenomeni di smagliatura e di eccessivo consumo di suolo. L'area di vincolo non comprende i centri abitati di Salve e Ruggiano, tuttavia si sovrappone alle aree marginali, periferiche delle più recenti espansioni di entrambi gli insediamenti. Si tratta di tessuti residenziali continui e densi. - Si assiste alla tendenza alla saldatura delle reti dei centri abitati, con l'espansione dei tessuti e l'occupazione degli spazi aperti e interclusi con la loro conseguente degradazione. - I caratteri morfologici e architettonici dei centri urbani si diluiscono nelle addizioni recenti, costituite da tessuti non coerenti e spesso di pessima qualità progettuale ed edilizia; le urbanizzazioni contemporanee non sembrano relazionarsi in alcun modo con il territorio rurale circostante, provocandone uno svilimento eccessivo. La maglia fitta del mosaico agro-pastorale è alterata dai fenomeni di urbanizzazione.
--	--	--	--	--	---

<p style="text-align: center;">Componenti dei valori percettivi</p> <p>Nell'area sono presenti quali componenti dei valori percepiti i seguenti "ulteriori contesti" (art. 143, comma 1, lett. e, del Codice):</p> <ul style="list-style-type: none"> • Strade a valenza paesaggistica • Strade panoramiche 	<p>Nel "riconoscimento" del vincolo, se si eccettua il generico riferimento al <i>quadro panoramico di grande suggestività</i>, non è espressamente indicato alcun elemento di valore da ricondurre a tale componente. Nell'area sottoposta a tutela il PPTR rileva la presenza di componenti dei valori percettivi.</p>	<p><u>Strade panoramiche – Strade a valenza paesaggistica</u></p> <p>Il PPTR individua tratti di strade panoramiche che, per la loro peculiare posizione orografica, presentano le condizioni visuali per percepire aspetti significativi del territorio, quali la S.P.91LE, nonché strade paesaggistiche, da cui è possibile cogliere la diversità, peculiarità e complessità del paesaggio ricompreso nell'area di vincolo ed è possibile percepire panorami e scorci ravvicinati. Si tratta de:</p> <ul style="list-style-type: none"> - la S.P. 193LE; - la S.P.339LE; - la direttrice Salve – Marina di Pescoluse, <p>del sistema dei pendoli del Salento,</p> <ul style="list-style-type: none"> - la S.P.324LE; - la S.P.351, <p>sublitoranee delle Serre,</p> <ul style="list-style-type: none"> - la S.P.73LE trasversale alle Serre - la S.P.91LE; - la direttrice Ruggiano – Presicce. <p>Benché il PPTR non rilevi nell'area punti panoramici potenziali, sono individuabili, soprattutto lungo il litorale, siti posti in posizioni orografiche strategiche, accessibili al pubblico, da cui si gode di visuali panoramiche su paesaggi, luoghi o elementi di pregio, naturali o antropici.</p>	<p>Le fonti documentali conservate negli archivi delle Soprintendenze BAP di Lecce e presso l'Archivio Fotografico della Soprintendenza BSA non consentono il confronto tra lo stato attuale dell'area vincolata e le sue condizioni alla data di istituzione del vincolo.</p>	<ul style="list-style-type: none"> - Erosione costiera; - artificializzazione della costa (strutture per la balneazione, strutture ricettive); - urbanizzazione dei litorali; - occupazione antropica delle principali linee di deflusso delle acque; - utilizzo improprio delle cavità carsiche (che rappresentano i recapiti finali delle acque di deflusso dei bacini endoreici) come discariche per rifiuti solidi o scarico delle acque reflue urbane; - alterazione e compromissione dei profili morfologici; - trasformazione e manomissione delle manifestazioni carsiche di superficie che contribuiscono a frammentare la naturale continuità morfologica e idrologica del sistema, e ad incrementare le condizioni di rischio idraulico sia di impatto paesaggistico; - alterazione della vegetazione costiera e subcostiera, diradamento della macchia e dei boschi, alterazione delle superfici coperte con specie arbustive; - occupazione dei cordoni dunari da parte di edilizia connessa allo sviluppo turistico balneare; - incendi boschivi ed eliminazione del sottobosco per evitare danni da fuoco; - pressione antropica e urbanizzazione con conseguente riduzione della copertura vegetazionale; - introduzione di specie vegetali alloctone a discapito delle specie autoctone; - progressiva semplificazione delle trame agrarie; - fenomeni di dispersione insediativa all'interno dei mosaici agricoli e della monocoltura dell'olivo, con conseguente compromissione delle trame e del valore agroambientale delle colture di qualità; - interruzione della continuità di relazioni fra Serre e mosaici agricoli circostanti, dovuta ai fenomeni di urbaniz- 	<ul style="list-style-type: none"> - Il rischio geologico lungo questo tratto di costa è rappresentato soprattutto dall'erosione. La costa sabbiosa risulta molto erosa nel tratto tra il Posto Vecchio di Salve e Torre Pali. Il fenomeno erosivo ha prodotto su tutto il tratto di litorale un significativo arretramento della spiaggia emersa, coinvolgendo anche i cordoni dunari che separano l'arenile dai bacini artificiali retrostanti. Il cordone dunare risulta in erosione anche nei tratti di costa di Posto Vecchio e Torre Pali a Salve. - L'espansione edilizia, spesso sorta da fenomeni di abusivismo, connessa alla valorizzazione turistica esclusivamente balneare stagionale del tratto costiero e alla presenza di strutture ricettive avulse dal territorio e dal paesaggio circostante, ha scarsissima integrazione con il patrimonio naturale locale. Il sovrautilizzo del litorale per la fruizione turistica altera fortemente la vegetazione costiera e subcostiera con forme di indurimento del suolo, diradamento dei boschi e delle macchie. - L'abbandono delle tecniche colturali tradizionali a favore di altre più redditizie comporta spesso un impoverimento del paesaggio rurale. - Emergono il degrado e l'abbandono dei sistemi di ville, masserie, casini, pagghiare, muri a secco, testimoni delle relazioni tra città e contado e della pluralità delle forme dell'insediamento extraurbano nel Salento Meridionale. - I caratteri morfologici e architettonici dei centri urbani si diluiscono nelle addizioni recenti, costituite da tessuti non coerenti e spesso di pessima qualità progettuale ed edilizia; le urbanizzazioni contemporanee non sembrano relazionarsi in alcun modo con il territorio rurale circostante, provocandone uno svilimento eccessivo. La maglia fitta del mosaico agro-pastorale è alterata dai fenomeni di urbanizzazione. - Si assiste alla tendenza alla saldatura delle reti dei centri abitati, con l'espansione dei tessuti e l'occupazione degli spazi aperti e interclusi con la loro conseguente degradazione. - I centri presentano criticità nei loro
--	--	--	--	---	--

				<p>zazione e realizzazione di infrastrutture;</p> <ul style="list-style-type: none"> - abbandono e progressivo deterioramento delle strutture, dei manufatti e dei segni delle pratiche rurali tradizionali; - abbandono e progressivo deterioramento dell'edilizia e dei manufatti idraulici della riforma e delle strutture tradizionali per l'approvvigionamento idrico; - alterazione e compromissione dell'integrità dei caratteri, tipologici, morfologici, costruttivi, e funzionali dei manufatti e dei segni delle pratiche rurali tradizionali attraverso fenomeni di trasformazione e rifunionalizzazione per finalità ricettive con conseguente realizzazione di strutture di servizio correlate (area a parcheggio, riduzione delle aree verdi, impermeabilizzazione di strade sterrate); - pressione antropica e urbanizzazione, legata anche al fenomeno del diffondersi di seconde case; - stabilizzazione e permanenza in tutto l'arco dell'anno delle attrezzature stagionali a servizio della balneazione; - la diffusione, la pervasività e il notevole impatto visivo degli impianti per le attività di produzione di energia da fonti rinnovabili (fotovoltaici ed eolici) interferiscono pesantemente con la percezione del paesaggio. 	<p>margini verso lo spazio rurale: le forme tradizionali dell'insediamento compatto presentano ora fenomeni di smagliatura e di eccessivo consumo di suolo. L'area di vincolo non comprende i centri abitati di Salve e Ruggiano, tuttavia si sovrappone alle aree marginali, periferiche delle più recenti espansioni di entrambi gli insediamenti. Si tratta di tessuti residenziali continui e densi.</p> <ul style="list-style-type: none"> - La pressione insediativa dei centri a sviluppo lineare lungo la costa si è intensificata anche a causa della proliferazione di villaggi turistici avulsi dal territorio e dal paesaggio circostante. Da segnalare la presenza di tessuto residenziale continuo, denso a Lido Marini, a Torre Pali, a Posto Vecchio di Salve e verso Marina di Pescoluse. Abbastanza diffuso il tessuto residenziale sparso e nucleiforme, che si addensa comunque all'approssimarsi della costa. - La coltura delle cave fa conseguire qualche criticità in un'area blandamente caratterizzata da attività estrattive. Vi è un'estesa area per attività estrattive a nord dell'abitato di Salve, presso la Località I Russi. - Progressivo consumo di suolo per attività di urbanizzazione o produttive a discapito della copertura vegetazionale. - Progressiva integrazione e/o sostituzione delle specie vegetali autoctone con essenze alloctone. - Progressivo consumo di suolo per proliferazione di edilizia abitativa (seconde case) a discapito della connotazione naturale della costa, in particolare ai confini con i comuni di Ugento a nord e Morciano di Leuca a sud e in località i Pali. - Il fenomeno della permanenza annuale di strutture stagionali interferisce pesantemente con il ricostituirsi dei fattori naturali della conformazione morfologica del litorale e altera le condizioni di percezione e godibilità del contesto. - L'utilizzo del litorale roccioso per la balneazione comporta la cementificazione di alcuni tratti per la realizzazione di spianate, con la conseguente alterazione dell'assetto morfologico del litorale. - La diffusione di impianti per la pro-
--	--	--	--	---	---

					duzione di energie rinnovabili senza alcuna programmazione ed attenzione per i valori paesaggistici dell'area produce un forte impatto visivo e paesaggistico.
--	--	--	--	--	--

C) OBIETTIVI, INDIRIZZI, DIRETTIVE E PRESCRIZIONI PER LA CONSERVAZIONE DEI VALORI PAESAGGISTICI. DISCIPLINA D'USO DEL VINCOLO PAESAGGISTICO

NORMATIVA D'USO		
STRUTTURA IDROGEOMORFOLOGICA		
OBIETTIVI DI QUALITÀ PAESAGGISTICA E TERRITORIALE	INDIRIZZI	DIRETTIVE
	<i>Gli Enti e i soggetti pubblici, nei piani e nei programmi di competenza, nonché i soggetti privati nei piani e nei progetti che comportino opere di rilevante trasformazione territoriale devono:</i>	<i>Gli Enti e i soggetti pubblici, nei piani e nei programmi di competenza, nonché i soggetti privati nei piani e nei progetti che comportino opere di rilevante trasformazione territoriale:</i>
1 Realizzare l'equilibrio idrogeomorfologico dei bacini idrografici	Salvaguardare gli equilibri idrici dei bacini carsici endoreici al fine di garantire la ricarica della falda idrica sotterranea e preservarne la qualità	Individuano e valorizzano naturalisticamente le aree di recapito finale di bacino endoreico
1.1 Progettare una strategia regionale dell'acqua intersettoriale, integrata e a valenza paesaggistica		Individuano e tutelano le manifestazioni carsiche epigee e ipogee, con riferimento particolare alle doline e agli inghiottitoi carsici
1.3 Progettare il riequilibrio idrogeologico e la salvaguardia idraulica dei bacini idrografici		Prevedono misure atte ad impedire l'impermeabilizzazione dei suoli privilegiando l'uso agricolo estensivo, e a contrastare l'artificializzazione dei recapiti finali (vore e inghiottitoi) e il loro uso improprio come ricettori delle acque reflue urbane
1.4 Promuovere ed incentivare un'agricoltura meno idroesigente		
1 Realizzare l'equilibrio idrogeomorfologico dei bacini idrografici	Garantire l'efficienza del reticolo idrografico drenante dei corsi d'acqua e dei canali di bonifica	Assicurano adeguati interventi di manutenzione ordinaria e straordinaria del reticolo idrografico finalizzati a incrementarne la funzionalità idraulica
1.3 Progettare il riequilibrio idrogeologico e la salvaguardia idraulica dei bacini idrografici		Assicurano la continuità idraulica impedendo l'occupazione delle aree di deflusso anche periodico delle acque Riducono l'artificializzazione dei corsi d'acqua Realizzano le opere di difesa del suolo e di contenimento dei fenomeni di esondazione a basso impatto ambientale ricorrendo a tecniche di ingegneria naturalistica
1 Realizzare l'equilibrio idrogeomorfologico dei bacini idrografici	Promuovere tecniche tradizionali e innovative per l'uso efficiente e sostenibile della risorsa idrica	Individuano i manufatti in pietra legati alla gestione tradizionale della risorsa idrica (cisterne, pozzi, canali) al fine di garantirne la tutela e la funzionalità
1.4 Promuovere ed incentivare un'agricoltura meno idroesigente		Incentivano il recupero delle tradizionali tecniche di aridocoltura, di raccolta dell'acqua piovana e riuso delle acque Incentivano un'agricoltura costiera multifunzionale a basso impatto sulla qualità idrologica degli acquiferi e poco idroesigente
1.5 Innovare in senso ecologico il ciclo locale dell'acqua		Incentivano nelle nuove urbanizzazioni la realizzazione di cisterne di raccolta dell'acqua piovana, della relativa rete di distribuzione e dei conseguenti punti di presa per il successivo utilizzo nella rete duale Limitano i prelievi idrici in aree sensibili ai fenomeni di salinizzazione
1 Realizzare l'equilibrio idrogeomorfologico dei bacini idrografici	Tutelare gli equilibri morfodinamici degli ambienti costieri dai fenomeni erosivi	Individuano cartograficamente le dune costiere da tutelare integralmente e da sottoporre a rinaturalizzazione
9 Riqualificare, valorizzare e riprogettare i paesaggi costieri della Puglia		Individuano cartograficamente le aree umide costiere e le foci fluviali da tutelare e rinaturalizzazione anche attraverso l'istituzione di aree naturali protette Prevedono una specifica valutazione della compatibilità delle nuove costruzioni in rapporto alle dinamiche geomorfologiche e meteo marine

NORMATIVA D'USO

STRUTTURA IDROGEOMORFOLOGICA

OBIETTIVI DI QUALITÀ PAESAGGISTICA E TERRITORIALE		INDIRIZZI	DIRETTIVE
		<i>Gli Enti e i soggetti pubblici, nei piani e nei programmi di competenza, nonché i soggetti privati nei piani e nei progetti che comportino opere di rilevante trasformazione territoriale devono:</i>	
9	Riqualificare, valorizzare e riprogettare i paesaggi costieri della Puglia	Tutelare le aree demaniali costiere dagli usi incongrui e dall'abusivismo	Promuovono la diffusione della conoscenza del paesaggio delle aree demaniali costiere al fine di incrementare la consapevolezza sociale dei suoi valori e di limitarne le alterazioni
9.2	Il mare come grande parco pubblico della Puglia		
1	Realizzare l'equilibrio idrogeomorfologico dei bacini idrografici	Recuperare e riqualificare le aree estrattive dismesse	Promuovono opere di riqualificazione ambientale delle aree estrattive dismesse
			Evitano l'apertura di nuovi fronti di cava nei versanti più esposti delle serre

NORMATIVA D'USO		
STRUTTURA ECOSISTEMICA E AMBIENTALE		
OBIETTIVI DI QUALITÀ PAESAGGISTICA E TERRITORIALE	INDIRIZZI	DIRETTIVE
	<i>Gli Enti e i soggetti pubblici, nei piani e nei programmi di competenza, nonché i soggetti privati nei piani e nei progetti che comportino opere di rilevante trasformazione territoriale devono:</i>	<i>Gli Enti e i soggetti pubblici, nei piani e nei programmi di competenza, nonché i soggetti privati nei piani e nei progetti che comportino opere di rilevante trasformazione territoriale:</i>
2 Sviluppare la qualità ambientale del territorio		Approfondiscono il livello di conoscenza delle componenti della Rete ecologica della biodiversità e ne definiscono specificazioni progettuali e normative al fine della sua implementazione
2.2 Aumentare la connettività e la biodiversità del sistema ambientale regionale	Salvaguardare e migliorare la funzionalità ecologica	Incentivano la realizzazione del Progetto territoriale per il paesaggio regionale <i>Rete ecologica polivalente</i>
2.7 Migliorare la connettività complessiva del sistema attribuendo funzioni di progetto a tutto il territorio regionale, riducendo processi di frammentazione del territorio e aumentando i livelli di biodiversità del mosaico paesistico regionale		Evitano trasformazioni che compromettano la funzionalità della rete ecologica per la Biodiversità
1 Realizzare l'equilibrio idrogeomorfologico dei bacini idrografici		Individuano anche cartograficamente le aree di pertinenza fluviale ai fini di una riconnessione e rinaturalizzazione attraverso tecniche di ingegneria naturalistica
2 Sviluppare la qualità ambientale del territorio	Valorizzare o ripristinare la funzionalità ecologica delle zone umide e dei corsi d'acqua temporanei salentini	Prevedono misure atte ad impedire l'occupazione o l'artificializzazione delle aree umide e della foce dei corsi d'acqua
2.3 Riquilibrare i corsi d'acqua (fiumi, torrenti, lame) come corridoi ecologici multifunzionali della rete fra l'interno, le pianure e il mare; recuperandone la qualità, promuovendo la rinaturalizzazione delle fasce di pertinenza e quindi il ripristino della capacità di parziale autodepurazione		
1 Realizzare l'equilibrio idrogeomorfologico dei bacini idrografici	Salvaguardare i valori ambientali delle aree di bonifica presenti lungo la costa attraverso la riqualificazione in chiave naturalistica delle reti dei canali	Individuano anche cartograficamente il reticolo dei canali della bonifica al fine di tutelarli integralmente da fenomeni di semplificazione o artificializzazione
9 Riquilibrare, valorizzare e riprogettare i paesaggi costieri		Prevedono interventi di valorizzazione e riqualificazione naturalistica delle sponde e dei canali della rete di bonifica idraulica
2 Sviluppare la qualità ambientale del territorio	Tutelare gli ambienti occupati da formazioni naturali e seminaturali	Incentivano l'estensione, il miglioramento e la corretta gestione delle superfici a pascolo roccioso
2.4 Elevare il gradiente ecologico degli ecosistemi a "naturalità diffusa" delle matrici agricole tradizionali (in particolare oliveto, vigneto, frutteto) come rete ecologica minore (qualità ecologica delle colture, siepi, muretti a secco, piantate, ecc)		Prevedono misure atte a tutelare la conservazione dei lembi di naturalità costituiti da boschi, cespuglietti e arbusteti
		Prevedono misure atte a conservare e valorizzare gli elementi della rete ecologica minore dell'agropaesaggio quali muretti a secco, siepi, filari
9 Riquilibrare, valorizzare e riprogettare i paesaggi costieri della Puglia	Salvaguardare l'ecosistema costituito dalla successione spiaggia, macchia, aree umide	Prevedono misure atte ad impedire l'occupazione delle aree dunali da parte di strutture connesse al turismo balneare

NORMATIVA D'USO

STRUTTURA ANTROPICA E STORICO – CULTURALE – COMPONENTI DEI PAESAGGI RURALI

OBIETTIVI DI QUALITÀ' PAESAGGISTICA E TERRITORIALE		INDIRIZZI	DIRETTIVE
		<i>Gli Enti e i soggetti pubblici, nei piani e nei programmi di competenza, nonché i soggetti privati nei piani e nei progetti che comportino opere di rilevante trasformazione territoriale devono:</i>	
4	Riqualificare e valorizzare i paesaggi rurali storici	Salvaguardare l'integrità delle trame e dei mosaici culturali dei territori rurali di interesse paesaggistico che caratterizzano l'ambito, con particolare riguardo a (i) i paesaggi dell'oliveto delle serre, (ii) i paesaggi del mosaico costituito dalla consociazione tra vigneto, oliveto, seminativo e pascolo roccioso tipico delle serre orientali	Riconoscono e perimetrano nei propri strumenti di pianificazione, i paesaggi rurali descritti e individuano gli elementi costitutivi al fine di tutelarne l'integrità, con particolare riferimento alle opere di rilevante trasformazione territoriale, quali i fotovoltaici al suolo che occupano grandi superfici
			Incentivano la conservazione dei beni diffusi del paesaggio rurale quali le architetture minori in pietra e i muretti a secco
4.1	Evidenziare e valorizzare i caratteri dei paesaggi rurali storici; reinterpretare la complessità e la molteplicità dei paesaggi rurali di grande valore storico e identitario e ridefinire le potenzialità idrauliche, ecologiche, paesaggistiche, produttive e identitarie		Incentivano le produzioni tipiche e le cultivar storiche presenti
			Prevedono strumenti di valutazione e di controllo del corretto inserimento nel paesaggio rurale dei progetti infrastrutturali, nel rispetto della giacitura della maglia agricola caratterizzante, e della continuità dei tracciati dell'infrastrutturazione antica
			Limitano ogni ulteriore edificazione nel territorio rurale che non sia finalizzata a manufatti destinati alle attività agricole
5	Valorizzare il patrimonio identitario-culturale-insediativo	Tutelare e promuovere il recupero della fitta rete di beni diffusi e delle emergenze architettoniche nel loro contesto	Individuano anche cartograficamente i manufatti edilizi tradizionali del paesaggio rurale (ville, masserie, limitoni e parieti grossi per segnare i confini di antichi possedimenti feudali; "spase" e "lettiere" per essiccare i fichi; "lamie" e "paiare" come ripari temporanei o depositi per attrezzi; neviere per ghiaccio, apiari per miele e cera, aie per il grano, trappeti, forni per il pane, palmenti per il vino, torri colombaie e giardini chiusi per l'allevamento di colombi e la coltivazione di frutta) e in genere i manufatti in pietra a secco, inclusi i muri di partitura delle proprietà, al fine di garantirne la tutela
5.1	Fornire perimetrazioni certe e georeferenziare a tutti i beni culturali e paesaggistici censiti		Promuovono azioni di salvaguardia e tutela dell'integrità dei caratteri morfologici e funzionali dell'edilizia rurale con particolare riguardo alla leggibilità del rapporto originario tra i manufatti e la rispettiva area di pertinenza
5.5	Promuovere il recupero delle masserie, dell'edilizia rurale e dei manufatti in pietra a secco		
4	Riqualificare e valorizzare i paesaggi rurali storici	Tutelare e valorizzare le aree agricole residuali della costa ionica al fine di conservare dei varchi all'interno della fascia urbanizzata	Riconoscono e individuano, anche cartograficamente, le aree agricole residuali lungo le coste al fine di preservarle da nuove edificazioni
9	Riqualificare, valorizzare e riprogettare i paesaggi costieri		Incentivano l'adozione di misure agroambientali all'interno delle aree agricole residuali al fine di garantirne la conservazione
9.1	Non perdere il ritmo: salvaguardare l'alternanza storica di spazi ineditati ed edificati lungo la costa pugliese		
4	Riqualificare e valorizzare i paesaggi rurali storici	Valorizzare la funzione produttiva delle aree agricole periurbane	Individuano e valorizzano il patrimonio rurale e monumentale presente nelle aree periurbane inserendolo come potenziale delle aree periferiche e integrandolo alle attività urbane
5	Valorizzare il patrimonio identitario culturale-insediativo		Incentivano la multifunzionalità delle aree agricole periurbane previste dal Progetto territoriale per il paesaggio regionale "Patto città-campagna"
5.7	Denotare e riqualificare i beni culturali e paesaggistici inglobati nelle urbanizzazioni recenti come nodi di qualificazione della città contemporanea		Limitano la proliferazione dell'insediamento nelle aree rurali
6	Riqualificare i paesaggi degradati delle urbanizzazioni contemporanee		

NORMATIVA D'USO

STRUTTURA ANTROPICA E STORICO – CULTURALE – COMPONENTI DEI PAESAGGI URBANI

OBIETTIVI DI QUALITÀ' PAESAGGISTICA E TERRITORIALE		INDIRIZZI	DIRETTIVE
		<i>Gli Enti e i soggetti pubblici, nei piani e nei programmi di competenza, nonché i soggetti privati nei piani e nei progetti che comportino opere di rilevante trasformazione territoriale devono:</i>	<i>Gli Enti e i soggetti pubblici, nei piani e nei programmi di competenza, nonché i soggetti privati nei piani e nei progetti che comportino opere di rilevante trasformazione territoriale:</i>
3	Valorizzare i paesaggi e le figure territoriali di lunga durata	Tutelare e valorizzare le specificità e i caratteri identitari dei centri storici e dei sistemi insediativi storici e il riconoscimento delle invarianti morfotipologiche urbane e territoriali così come descritti nella sezione B della scheda d'ambito '11_SALENTO DELLE SERRE' del PPTR	Prevedono la riqualificazione dei fronti urbani dei centri delle serre salentine con il mantenimento delle relazioni qualificanti (fisiche, ambientali, visive) tra insediamento e spazio rurale storico
5	Valorizzare il patrimonio identitario culturale-insediativo		Salvaguardano la mixité funzionale e sociale dei centri storici con particolare attenzione alla valorizzazione delle tradizioni produttive artigianali
6	Riqualificare i paesaggi degradati delle urbanizzazioni contemporanee		Tutelano i manufatti storici e gli spazi aperti agricoli relittuali inglobati nei recenti processi di edificazione
			Salvaguardano i varchi inedificati lungo gli assi stradali
			Evitano la costruzione di nuove infrastrutture che alterino la struttura fortemente orizzontale e poco differenziata gerarchicamente della rete infrastrutturale salentina
			Evitano lo sfrangiamento a valle dei centri che si sviluppano lungo le serre, e prevedono eventuali espansioni urbane in coerenza con la struttura geomorfologica che li ha condizionati storicamente
5	Valorizzare il patrimonio identitario culturale-insediativo	Salvaguardare la riconoscibilità dei margini tra città e campagna	Contrastano l'insorgenza di espansioni abitative in discontinuità con i tessuti urbani preesistenti, e favoriscono progetti di recupero paesaggistico dei margini urbani
5	Valorizzare il patrimonio identitario culturale-insediativo	Valorizzare le relazioni tra costa e interno anche attraverso nuove forme di accoglienza turistica	Salvaguardano le relazioni visive e funzionali tra i centri allineati lungo le serre e le marine costiere corrispondenti, evitando trasformazioni territoriali (ad esempio nuove infrastrutture) che compromettano o alterino queste relazioni
8	Progettare la fruizione lenta dei paesaggi		Evitano la dispersione insediativa lungo le infrastrutture radiali in uscita dai centri urbani
5.6	Perimetrare le città storiche (antiche e moderne) come "siti" della carta dei beni culturali e attivarne progetti di riqualificazione degli spazi pubblici		Valorizzano la serie di strade penetranti parallele interno-costa (pendoli) che collegano i centri insediativi maggiori, allineati nell'entroterra, con le marine costiere corrispondenti, e in generale i collegamenti tra i centri costieri e i centri interni, al fine di integrare i vari settori del turismo (balneare, d'arte, storico-culturale, naturalistico, rurale, enogastronomico) in coerenza con le indicazioni del Progetto territoriale per il paesaggio regionale del PPTR <i>Sistema infrastrutturale per la Mobilità dolce e Sistemi territoriali per la fruizione dei beni patrimoniali</i>
5.12	Valorizzare i paesaggi storici dell'interno sviluppandone e arricchendone le attività socio economiche peculiari e promuovendo relazioni di reciprocità e complementarità con i paesaggi costieri		Promuovono la realizzazione di reti di alberghi diffusi, anche attraverso il recupero del patrimonio edilizio rurale esistente (come masserie e poderi della Riforma Agraria)
5.13	rivitalizzare le città storiche dell'interno, articolandone l'ospitalità con lo sviluppo di un turismo ambientale, culturale (ecomuseale) ed enogastronomico sovrastagionale		Valorizzano la fitta rete di centri storici dell'entroterra e incoraggiano anche forme di ospitalità diffusa come alternativa alla realizzazione di seconde case
9.3	Salvaguardare la diversità e varietà dei paesaggi costieri storici della Puglia		
6	Riqualificare i paesaggi degradati delle urbanizzazioni contemporanee	Potenziare le relazioni paesaggistiche, ambientali, funzionali tra città e campagna riqualificando gli spazi aperti periurbani e interclusi (campagna del ristretto)	Specificano, anche cartograficamente, gli spazi aperti interclusi dai tessuti edilizi urbani e gli spazi aperti periurbani
6.3	definire i margini urbani e i confini dell'urbanizzazione, per migliorare la transizione tra il paesaggio urbano e quello della campagna aperta		

NORMATIVA D'USO

STRUTTURA ANTROPICA E STORICO – CULTURALE – COMPONENTI DEI PAESAGGI URBANI

OBIETTIVI DI QUALITÀ' PAESAGGISTICA E TERRITORIALE		INDIRIZZI	DIRETTIVE
		<i>Gli Enti e i soggetti pubblici, nei piani e nei programmi di competenza, nonché i soggetti privati nei piani e nei progetti che comportino opere di rilevante trasformazione territoriale devono:</i>	
6.4	contenere i perimetri urbani da nuove espansioni edilizie e promuovere politiche per contrastare il consumo di suolo		Ridefiniscono i margini urbani attraverso il recupero della forma compiuta dei fronti urbani verso lo spazio agricolo
6.5	limitare gli interventi di edificazione al territorio già compromesso dalle urbanizzazioni promuovendone la riqualificazione, la ricostruzione, e il recupero		
6.6	individuare strategie articolate e differenziate per la riqualificazione delle urbanizzazioni periferiche dei diversi sistemi urbani tenendo conto dei differenti livelli di urbanizzazione, di sviluppo socioeconomico e di pressione insediativa, nonché delle criticità e delle morfotipologie urbane e territoriali individuate		
6.7	riqualificare gli spazi aperti periurbani e/o interclusi per elevare la qualità abitativa delle urbanizzazioni periferiche, per ristabilire un rapporto di scambio alimentare, ricreativo, igienico, fruitivo fra città e campagna a diversi livelli territoriali (greenbelt nei margini urbani, parchi di cintura, forestazione periurbana, ecc)		
6.8	potenziare la multifunzionalità delle aree agricole periurbane, migliorando le funzioni agricole di prossimità urbana con un progetto culturale ed economico innovativo		
4	Riqualificare e valorizzare i paesaggi rurali storici	Riqualificare e restaurare i paesaggi della Riforma Agraria valorizzando il rapporto degli stessi con le aree agricole contermini	Individuano, anche cartograficamente, gli elementi della Riforma (edifici, manufatti, infrastrutture, sistemazioni e partizioni rurali) ai fini di garantirne la tutela
5	Valorizzare il patrimonio identitario culturale-insediativo		
4.1	Evidenziare e valorizzare i caratteri dei paesaggi rurali storici; reinterpretare la complessità e la molteplicità dei paesaggi rurali di grande valore storico e identitario; ridefinire le potenzialità idrauliche, ecologiche, paesaggistiche, produttive e identitarie		
4.5	Promuovere regole di salvaguardia degli spazi rurali e delle attività agricole dall'urbanizzazione: bloccando il consumo urbano-industriale, commerciale del suolo agricolo, limitando le deruralizzazioni e le espansioni edilizie in aree rurali, limitandole alla valorizzazione delle attività di servizio all'agricoltura e all'agriturismo, promuovendo la conversione produttiva delle colture insostenibili (ad es. per eccesso di prelievo d'acqua)		Evitano la proliferazione di edificazioni che snaturano il rapporto tra edificato e spazio agricolo caratteristico delle modalità insediative della Riforma
4	Riqualificare e valorizzare i paesaggi rurali storici		Individuano, anche cartograficamente, e tutelano le testimonianze insediative della cultura idraulica legata al carsismo (come gli antichi manufatti per la captazione dell'acqua in corrispondenza di vore e inghiottitoi)
5	Valorizzare il patrimonio identitario culturale-insediativo	Tutelare e valorizzare il patrimonio di beni culturali nei contesti di valore agro-ambientale	Favoriscono la realizzazione dei progetti di fruizione dei contesti topografici stratificati (CTS) presenti sul territorio dell'ambito, in coerenza con le indicazioni dei Progetti territoriali per il paesaggio regionale del PPTR <i>Sistema infrastrutturale per la Mobilità dolce e Sistemi territoriali per la fruizione dei beni patrimoniali</i>
5.5	Promuovere il recupero delle masserie, dell'edilizia rurale e dei manufatti in pietra a secco		
6	Riqualificare i paesaggi degradati delle urbanizzazioni contemporanee	Promuovere e incentivare la riqualificazione ecologica, paesaggistica, urbana e architettonica degli insediamenti costieri salentini a specializzazione turistico balneare, e in genere i tessuti edilizi a specializzazione turistica e ricettiva	Promuovono la riqualificazione delle forme diffuse dell'insediamento costiero che hanno alterato lunghi litorali marini e pinete costiere e che hanno modificato le connotazioni locali dei centri salenti costieri e sub-costieri Salvaguardano e valorizzano anche a fini di fruizione costiera il sistema delle torri e dei fari Promuovono il miglioramento dell'efficienza ecologica dei tessuti edilizi a specializzazione turistica e delle piattaforme residenziali-turistico-ricettive presenti lungo il litorale dell'ambito

NORMATIVA D'USO

STRUTTURA ANTROPICA E STORICO – CULTURALE – COMPONENTI DEI PAESAGGI URBANI

OBIETTIVI DI QUALITÀ' PAESAGGISTICA E TERRITORIALE		INDIRIZZI	DIRETTIVE
		<i>Gli Enti e i soggetti pubblici, nei piani e nei programmi di competenza, nonché i soggetti privati nei piani e nei progetti che comportino opere di rilevante trasformazione territoriale devono:</i>	<i>Gli Enti e i soggetti pubblici, nei piani e nei programmi di competenza, nonché i soggetti privati nei piani e nei progetti che comportino opere di rilevante trasformazione territoriale:</i>
			Salvaguardano i caratteri di naturalità della fascia costiera e riqualificano le aree edificate più critiche in prossimità della costa, caratterizzate dalla concentrazione di edilizia residenziale estiva e dalla proliferazione di insediamenti turistici
			Individuano, anche cartograficamente, le urbanizzazioni paesaggisticamente improprie e abusive e ne mitigano gli impatti anche attraverso delocalizzazione tramite apposite modalità perequative
6	Riqualificare i paesaggi degradati delle urbanizzazioni contemporanee	Riqualificare le aree periferiche dei centri urbani dal punto di vista paesaggistico, ecologico, urbanistico edilizio ed energetico	Promuovono interventi di rigenerazione urbana che puntino ad elevare la qualità ambientale dei quartieri periferici attraverso: il risanamento del patrimonio edilizio e degli spazi pubblici, la riorganizzazione dell'assetto urbanistico, il risparmio dell'uso delle risorse naturali, in particolare del suolo, dell'energia e dell'acqua, il riuso delle aree dismesse, la previsione di percorsi per la mobilità ciclabile e di aree pedonali, la ripermabilizzazione del suolo urbano affidata alla diffusione di infrastrutture ecologiche
6	Riqualificare i paesaggi degradati delle urbanizzazioni contemporanee	Riqualificare le aree produttive dal punto di vista paesaggistico, ecologico, urbanistico edilizio ed energetico	Promuovono e incentivano per le nuove edificazioni e per le ristrutturazioni l'uso di tecniche di bioarchitettura finalizzate al risparmio energetico
11	Definire standard di qualità territoriale e paesaggistica nell'insediamento, riqualificazione e riuso delle attività produttive e delle infrastrutture		Individuano, anche cartograficamente, le aree produttive da trasformare prioritariamente in APPEA (Aree Produttive Paesaggisticamente e Ecologicamente Attrezzate) secondo quanto delineato dalle <i>Linee guida sulla progettazione e gestione di aree produttive paesisticamente e ecologicamente attrezzate</i>
			Promuovono la riqualificazione delle aree produttive e commerciali di tipo lineare attraverso progetti volti a ridurre l'impatto visivo, migliorare la qualità paesaggistica ed architettonica, rompere la continuità lineare dell'edificio e valorizzare il rapporto con le aree agricole contermini

NORMATIVA D'USO

STRUTTURA ANTROPICA E STORICO – CULTURALE – COMPONENTI VISIVO PERCETTIVE

OBIETTIVI DI QUALITÀ' PAESAGGISTICA E TERRITORIALE		INDIRIZZI	DIRETTIVE
		<i>Gli Enti e i soggetti pubblici, nei piani e nei programmi di competenza, nonché i soggetti privati nei piani e nei progetti che comportino opere di rilevante trasformazione territoriale devono:</i>	
3	Salvaguardare e Valorizzare i paesaggi e le figure territoriali di lunga durata.	Salvaguardare e valorizzare le componenti delle figure territoriali dell'ambito descritte nella sezione B.2 della scheda d'ambito '11_SALENTO DELLE SERRE' del PPTR, in coerenza con le relative Regole di riproducibilità (sezione B.2.3)	Impediscono le trasformazioni territoriali (nuovi insediamenti residenziali turistici e produttivi, nuove infrastrutture, rimboschimenti, impianti tecnologici e di produzione energetica) che alterino o compromettano le componenti e le relazioni funzionali, storiche, visive, culturali, simboliche ed ecologiche che caratterizzano la struttura delle figure territoriali
			Individuano gli elementi detrattori che alterano o interferiscono con le componenti descritte nella sezione B.2 della scheda d'ambito '11_SALENTO DELLE SERRE' del PPTR, compromettendo l'integrità e la coerenza delle relazioni funzionali, storiche, visive, culturali, simboliche, ecologiche, e ne mitigano gli impatti
3	Salvaguardare e valorizzare i paesaggi e le figure territoriali di lunga durata	Salvaguardare e valorizzare gli orizzonti persistenti dell'ambito (come ad esempio le serre e gli orli di terrazzo), con particolare attenzione a quelli individuati dal PPTR (vedi sezione A.3.6 della scheda '11_SALENTO DELLE SERRE' del PPTR)	Individuano cartograficamente ulteriori orizzonti persistenti che rappresentino riferimenti visivi significativi nell'attraversamento dei paesaggi dell'ambito al fine di garantirne la tutela
			Impediscono le trasformazioni territoriali che alterino il profilo degli orizzonti persistenti o interferiscano con i quadri delle visuali panoramiche
3	Salvaguardare e valorizzare i paesaggi e le figure territoriali di lunga durata	Salvaguardare le visuali panoramiche di rilevante valore paesaggistico, caratterizzate da particolari valenze ambientali, naturalistiche e storico culturali, e da contesti rurali di particolare valore testimoniale	Individuano cartograficamente le visuali di rilevante valore paesaggistico che caratterizzano l'identità dell'ambito, al fine di garantirne la tutela e la valorizzazione
			Impediscono le trasformazioni territoriali che interferiscano con i quadri delle visuali panoramiche o comunque compromettano le particolari valenze ambientali storico culturali che le caratterizzano
7	Valorizzare la struttura estetico-percettiva dei paesaggi della Puglia	Valorizzare i grandi scenari e le visuali panoramiche come risorsa per la promozione, anche economica, dell'ambito, per la fruizione culturale-paesaggistica e l'aggregazione sociale	Incitano azioni di conoscenza e comunicazione, anche attraverso la produzione di specifiche rappresentazioni dei valori paesaggistici descritti nella sezione B.2. della scheda d'ambito '11_SALENTO DELLE SERRE' del PPTR
7.1	Evidenziare i grandi scenari caratterizzanti l'immagine della Puglia		
5	Valorizzare il patrimonio identitario culturale-insediativo		Salvaguardare, riqualificare e valorizzare i punti panoramici posti in corrispondenza dei nuclei insediativi principali e di qualsiasi bene architettonico e culturale posto in posizione orografica privilegiata, dal quale sia possibile cogliere visuali panoramiche di insieme dei paesaggi identificativi delle figure territoriali dell'ambito, nonché i punti panoramici posti in corrispondenza dei terrazzi naturali accessibili tramite la rete viaria o i percorsi e sentieri ciclo-pedonali. Con particolare riferimento alle componenti elencate nella sezione A.3.6 della scheda d'ambito '11_SALENTO DELLE SERRE' del PPTR
		Individuano i con visuali corrispondenti ai punti panoramici e le aree di visuale in essi ricadenti al fine di garantirne la tutela	
5.2	Trattare i beni culturali (puntuali e areali) in quanto sistemi territoriali integrati nelle figure territoriali e paesistiche di appartenenza per la loro valorizzazione complessiva		Impediscono modifiche allo stato dei luoghi che interferiscano con i con visuali formati dal punto di vista e dalle linee di sviluppo del panorama
7	Valorizzare la struttura estetico-percettiva dei paesaggi della Puglia		Riducono gli ostacoli che impediscano l'accesso al belvedere o ne compromettano il campo di percezione visiva e definiscono le misure necessarie a migliorarne l'accessibilità
7.2	Salvaguardare i luoghi (belvedere) e le visuali panoramiche (bacini visuali, fulcri visivi) dei paesaggi pugliesi		Individuano gli elementi detrattori che interferiscono con i con visuali e stabiliscono le azioni più opportune per un ripristino del valore paesaggistico dei luoghi e per il miglioramento della percezione visiva dagli stessi

NORMATIVA D'USO

STRUTTURA ANTROPICA E STORICO – CULTURALE – COMPONENTI VISIVO PERCETTIVE

OBIETTIVI DI QUALITÀ' PAESAGGISTICA E TERRITORIALE		INDIRIZZI	DIRETTIVE
		<i>Gli Enti e i soggetti pubblici, nei piani e nei programmi di competenza, nonché i soggetti privati nei piani e nei progetti che comportino opere di rilevante trasformazione territoriale devono:</i>	
			Promuovono i punti panoramici come risorsa per la fruizione paesaggistica dell'ambito in quanto punti di accesso visuale preferenziali alle figure territoriali e alle bellezze panoramiche in coerenza con le indicazioni del Progetto territoriale per il paesaggio regionale del PPTR <i>Sistema infrastrutturale per la Mobilità dolce e Sistemi territoriali per la fruizione dei beni patrimoniali</i>
5	Valorizzare il patrimonio identitario culturale-insediativo	Salvaguardare, riqualificare e valorizzare i percorsi, le strade e le ferrovie dai quali è possibile percepire visuali significative dell'ambito. Con particolare riferimento alle componenti elencate nella sezione A.3.6 della scheda d'ambito '11_SALENTO DELLE SERRE' del PPTR	Implementano l'elenco delle le strade panoramiche indicate dal PPTR (<i>Progetti territoriali per il paesaggio regionale del PPTR Sistema infrastrutturale per la Mobilità dolce</i>) e individuano cartograficamente le altre strade da cui è possibile cogliere visuali di insieme delle figure territoriali dell'ambito
5.9	Riqualificare e recuperare il riuso delle infrastrutture storiche (strade, ferrovie, sentieri, tratturi)		Individuano fasce di rispetto a tutela della fruibilità visiva dei paesaggi attraversati e impediscono le trasformazioni territoriali lungo i margini stradali che compromettano le visuali panoramiche
7	Valorizzare la struttura estetico-percettiva dei paesaggi della Puglia		Definiscono i criteri per la realizzazione delle opere di corredo alle infrastrutture per la mobilità (aree di sosta attrezzate, segnaletica e cartellonistica, barriere acustiche) in funzione della limitazione degli impatti sui quadri paesaggistici
7.3	Individuare, salvaguardare e valorizzare le strade, le ferrovie e i percorsi panoramici e di interesse paesistico-ambientale		Indicano gli elementi detrattori che interferiscono con le visuali panoramiche e stabiliscono le azioni più opportune per un ripristino del valore paesaggistico della strada
			Valorizzano le strade panoramiche come risorsa per la fruizione paesaggistica dell'ambito in quanto canali di accesso visuale preferenziali alle figure territoriali e alle bellezze panoramiche, in coerenza con le indicazioni dei <i>Progetti territoriali per il paesaggio regionale del PPTR Sistema infrastrutturale per la Mobilità dolce</i>
5	Valorizzare il patrimonio identitario culturale-insediativo	Salvaguardare, riqualificare e valorizzare gli assi storici di accesso alla città e le corrispondenti visuali verso le porte urbane	Individuano i viali storici di accesso alle città, al fine di garantirne la tutela e ripristinare dove possibile le condizioni originarie di continuità visiva verso il fronte urbano
5.8	Recuperare la percettibilità e l'accessibilità monumentale alle città storiche; riqualificare le "porte " delle città, rendere percepibili paesaggisticamente i margini urbani (bersagli visivi: fondali, skylines, belvedere).		Impediscono interventi lungo gli assi di accesso storici che compromettano, riducendola o alterandola, la relazione visuale prospettica del fronte urbano; evitando la formazione di barriere e gli effetti di discontinuità
7	Valorizzare la struttura estetico-percettiva dei paesaggi della Puglia		Impediscono interventi che alterino lo skyline urbano o che interferiscano con le relazioni visuali tra asse di ingresso e fulcri visivi urbani
7.4	Riqualificare e valorizzare i viali di accesso alle città		Attuano misure di riqualificazione dei margini lungo i viali storici di accesso alle città attraverso la regolamentazione unitaria dei manufatti che definiscono i fronti stradali e dell'arredo urbano
			Prevedono misure di tutela degli elementi presenti lungo i viali storici di accesso che rappresentano quinte visive di pregio (filari alberati)
11	Definire standard di qualità territoriale e paesaggistica nell'insediamento, riqualificazione e riuso delle attività produttive e delle infrastrutture		
B 11.4	L'asse storico di accesso alla città - Salvaguardare e riqualificare l'integrità e riconoscibilità degli ingressi e dei fronti urbani		

SISTEMA DELLE TUTELE

STRUTTURA IDRO GEOMORFOLOGICA

COMPONENTI IDROLOGICHE

Nell'area sono presenti, quali componenti idrologiche, i seguenti beni paesaggistici, individuati dal PPTR:

- **Territori costieri** (art 142, comma 1, lett. a, del Codice)
- **Fiumi, torrenti e acque pubbliche** (art 142, comma 1, lett. c, del Codice)

e i seguenti "ulteriori contesti" (art. 143, comma 1, lett. e, del Codice):

- **Reticolo idrografico di connessione della R.E.R. (Rete Ecologica Regionale)**
- **Vincolo idrogeologico**

INDIRIZZI

DIRETTIVE

<p>1 Gli interventi che interessano le componenti idrologiche devono:</p> <p>a. coniugare il miglioramento della qualità chimico-fisica e biologica delle risorse idriche, l'equilibrio idraulico e il pareggio del bilancio idrologico regionale con il miglioramento della qualità ecologica e paesaggistica dei paesaggi dell'acqua;</p> <p>b. salvaguardare i caratteri identitari e le unicità dei paesaggi dell'acqua locali al fine di contrastare la tendenza alla loro cancellazione, omologazione e banalizzazione;</p> <p>c. limitare e ridurre le trasformazioni e l'artificializzazione della fascia costiera, delle sponde dei laghi e del reticolo idrografico, oltre che a migliorare le condizioni idrauliche nel rispetto del naturale deflusso delle acque e assicurando il deflusso minimo vitale dei corsi d'acqua;</p> <p>d. conservare e incrementare gli elementi di naturalità, delle componenti idrologiche riducendo i processi di frammentazione degli habitat e degli ecosistemi costieri e fluviali, promuovendo l'inclusione degli stessi in un sistema di corridoi di connessione ecologica.</p> <p>e. garantire l'accessibilità e la fruibilità delle componenti idrologiche (costa, laghi, elementi del reticolo idrografico) anche attraverso interventi di promozione della mobilità dolce (ciclo-pedonale etc.).</p>	<p>1 Gli enti e i soggetti pubblici, nei piani urbanistici, territoriali e di settore di competenza:</p> <p>a. ai fini del perseguimento in particolare dell'indirizzo di cui al punto 1a degli indirizzi, realizzano strategie integrate e intersettoriali secondo i dettami della Direttiva europea 2000/60.</p> <p>b. ai fini del perseguimento in particolare dell'indirizzo di cui al punto 1b degli indirizzi, promuovono il restauro dei paesaggi storici della bonifica idraulica, riqualificando le reti di canali e strade poderali come micro-corridoi ecologici e come itinerari ciclo-pedonabili, valorizzando il sistema di segni e manufatti legati alla cultura idraulica storica, ivi compresi gli edifici e i manufatti storici del sistema acquedottistico regionale per il loro riuso nel contesto dei progetti di itinerari ciclo-pedonali.</p> <p>c. ai fini del perseguimento in particolare dell'indirizzo di cui al punto 3 degli indirizzi, prevedono ove necessario interventi di riqualificazione e rinaturalizzazione al fine di:</p> <p>i) creare una cintura costiera di spazi ad alto grado di naturalità finalizzata a potenziare la resilienza ecologica dell'ecotono costiero (ripristino dei sistemi naturali di difesa dall'erosione e dall'intrusione salina e dei meccanismi naturali di ripascimento degli arenili);</p> <p>ii) potenziare la connessione e la connettività ecologica tra costa ed entroterra;</p> <p>iii) contrastare il processo di formazione di nuova edificazione.</p> <p>d. ai fini in particolare del perseguimento degli indirizzi 3 e 4 degli indirizzi promuovono progetti di declassamento delle strade litoranee a rischio di erosione e inondazione e la loro riqualificazione paesaggistica in percorsi attrezzati per la fruizione lenta dei litorali.</p> <p>e. ai fini in particolare del perseguimento dell'indirizzo 3 degli indirizzi, prevedono interventi di rigenerazione e riqualificazione urbanistica del patrimonio turistico ricettivo esistente, promuovendone ed incentivandone la riqualificazione ecologica attraverso:</p> <ul style="list-style-type: none"> • l'efficientamento energetico anche con l'impiego di energie rinnovabili di pertinenza di insediamenti esistenti e ad essi integrati e che non siano visibili dai punti di vista panoramici e dagli spazi pubblici; • l'uso di materiali costruttivi ecocompatibili; • l'adozione di sistemi per la raccolta delle acque piovane; • la dotazione di una rete idrica fognaria duale o l'adozione di sistemi di riciclo delle acque reflue attraverso tecniche di lagunaggio e fitodepurazione; • la disimpermeabilizzazione degli spazi aperti quali parcheggi, aree di sosta, stabilimenti balneari, piazzali pubblici e privati;
<p>2 I caratteri storico-identitari delle componenti idrologiche come le aree costiere di maggior pregio naturalistico, i paesaggi rurali costieri storici, i paesaggi fluviali del carsismo, devono essere salvaguardati e valorizzati.</p>	
<p>3 Gli insediamenti costieri a prevalente specializzazione turistico-balneare devono essere riqualificati, migliorandone la qualità ecologica, paesaggistica, urbana e architettonica al fine di migliorare la qualità dell'offerta ricettiva e degli spazi e servizi per il turismo e per il tempo libero.</p>	
<p>4 La pressione insediativa sugli ecosistemi costieri e fluviali deve essere ridotta attraverso progetti di sottrazione dei detrattori di qualità paesaggistica, interventi di bonifica ambientale e riqualificazione/rinaturalizzazione dei paesaggi degradati.</p>	

SISTEMA DELLE TUTELE	
STRUTTURA IDRO GEOMORFOLOGICA	
COMPONENTI IDROLOGICHE	
<p>Nell'area sono presenti, quali componenti idrologiche, i seguenti beni paesaggistici, individuati dal PPTR:</p> <ul style="list-style-type: none"> • Territori costieri (art 142, comma 1, lett. a, del Codice) • Fiumi, torrenti e acque pubbliche (art 142, comma 1, lett. c, del Codice) <p>e i seguenti "ulteriori contesti" (art. 143, comma 1, lett. e, del Codice):</p> <ul style="list-style-type: none"> • Reticolo idrografico di connessione della R.E.R. (Rete Ecologica Regionale) • Vincolo idrogeologico 	
INDIRIZZI	DIRETTIVE
<p>5 Nelle aree sottoposte a vincolo idrogeologico, fatte salve le specifiche disposizioni previste dalle norme di settore, tutti gli interventi di trasformazione, compresi quelli finalizzati ad incrementare la sicurezza idrogeologica e quelli non soggetti ad autorizzazione paesaggistica ai sensi del Codice, devono essere realizzati nel rispetto dell'assetto paesaggistico, non compromettendo gli elementi storico-culturali e di naturalità esistenti, garantendo la permeabilità dei suoli.</p>	<p>f. individuano le componenti idrogeologiche che sono parte integrante di un sistema di corridoi ecologici connessi alla rete ecologica regionale;</p> <p>g. ove siano state individuate aree compromesse o degradate ai sensi dell'art. 143, co. 4, lett. b) del Codice, propongono interventi volti al recupero ed alla riqualificazione nel rispetto delle relative prescrizioni e promuovendo l'utilizzo di metodi e tecniche orientati alla tutela del paesaggio e alla sostenibilità ambientale. Contestualmente individuano nei loro piani aree, esterne alle zone sottoposte a tutela, dove delocalizzare, arretrare, accorpate o densificare i volumi ricadenti in dette zone in quanto incompatibili con le caratteristiche paesaggistiche delle stesse e i relativi obiettivi di tutela paesaggistica, definendo opportune misure incentivanti.</p>

SISTEMA DELLE TUTELE	
STRUTTURA IDRO GEOMORFOLOGICA	
COMPONENTI IDROLOGICHE:	
PRESCRIZIONI PER I "TERRITORI COSTIERI"	
<p>Territori costieri: consistono nella fascia di profondità costante di 300 m, a partire dalla linea di costa individuata dalla Carta Tecnica Regionale, come riportata, anche per le isole, nella Tav. 0076/a allegata.</p>	
<p>1 Nei territori costieri e contermini ai laghi, non sono ammissibili piani, progetti e interventi che comportano:</p> <p>a1) la realizzazione di qualsiasi nuova opera edilizia, fatta eccezione per le opere finalizzate al recupero/ripristino dei valori paesistico/ambientali;</p>	<p>2 Fatte salve le norme in materia di condono edilizio, nel rispetto degli obiettivi di qualità e delle normative d'uso di cui alla sezione precedente della presente scheda, nonché degli atti di governo del territorio vigenti ove più restrittivi, sono ammissibili piani, progetti e interventi diversi da quelli di cui al punto 1, nonché i seguenti:</p> <p>b1) la trasformazione di manufatti legittimamente esistenti per una volumetria aggiuntiva non superiore al 20%, fatta eccezione per le attrezzature balneari e consentendo comunque per ogni tipo di intervento l'adeguamento sismico purché detti piani e/o progetti e interventi:</p> <ul style="list-style-type: none"> • siano finalizzati all'adeguamento strutturale o funzionale, all'efficientamento energetico e alla sostenibilità ecologica degli immobili; • comportino la riqualificazione paesaggistica dei luoghi;

SISTEMA DELLE TUTELE

STRUTTURA IDRO GEOMORFOLOGICA

COMPONENTI IDROLOGICHE:

PRESCRIZIONI PER I “TERRITORI COSTIERI”

<p>a2) mutamenti di destinazione d'uso di edifici esistenti per insediare attività produttive industriali e della grande distribuzione commerciale;</p>	<ul style="list-style-type: none"> • non interrompano la continuità naturalistica della fascia costiera, assicurando nel contempo l'incremento della superficie permeabile e la rimozione degli elementi artificiali che compromettono visibilità, fruibilità e accessibilità del mare nonché percorribilità longitudinale della costa; • garantiscano il mantenimento, il recupero o il ripristino di tipologie, materiali, colori coerenti con i caratteri paesaggistici del luogo, evitando l'inserimento di elementi dissonanti e privilegiando l'uso di tecnologie eco-compatibili; • promuovano attività che consentono la produzione di forme e valori paesaggistici di contesto (agricoltura, allevamento, ecc.) e fruizione pubblica (accessibilità ecc.) del bene paesaggio;
<p>a3) la realizzazione di recinzioni che riducano l'accessibilità alla costa e la sua fruibilità visiva e l'apertura di nuovi accessi al mare che danneggino le formazioni naturali rocciose o dunali;</p>	<p>b2) la realizzazione di aree a verde attrezzato con percorsi e spazi di sosta pedonali e per mezzi di trasporto non motorizzati, con l'esclusione di ogni opera comportante la impermeabilizzazione dei suoli;</p>
<p>a4) trasformazione del suolo che non utilizzi materiali e tecniche costruttive che garantiscano permeabilità;</p>	<p>b3) la realizzazione di attrezzature di facile amovibilità per la balneazione e altre attività connesse al tempo libero, che non compromettano gli elementi naturali e non riducano la fruibilità ed accessibilità dei territori costieri e di quelli contermini ai laghi, che siano realizzate con materiali ecocompatibili, senza utilizzo di materiali cementati di qualsiasi genere e fondazioni nel sottosuolo, nel rispetto delle specifiche norme di settore e purché siano installate senza alterare la morfologia dei luoghi;</p>
<p>a5) interventi di escavazione delle sabbie se non all'interno di un organico progetto di sistemazione ambientale;</p>	<p>b4) la realizzazione di aree di sosta e parcheggio, progettate in modo che non compromettano i caratteri naturali, non aumentino la frammentazione dei corridoi di connessione ecologica e che non comportino la realizzazione di superfici impermeabili, garantendo la salvaguardia delle specie vegetazionali naturali che caratterizzano il paesaggio costiero o lacuale e prevedendone la piantumazione in misura adeguata alla mitigazione degli impatti e al migliore inserimento paesaggistico;</p>
<p>a6) la realizzazione e l'ampliamento di grandi impianti per la depurazione delle acque reflue, di impianti per lo smaltimento e recupero dei rifiuti, fatta eccezione per quanto previsto al punto 2;</p>	<p>b5) la realizzazione di porti, infrastrutture marittime, sistemazioni idrauliche e relative opere di difesa se inserite in organici piani di assetto e progetti di sistemazione ambientale, utilizzando tecnologie/materiali appropriati ai caratteri del contesto e opere di mitigazione degli effetti indotti dagli interventi in coerenza con il progetto territoriale “Valorizzazione e riqualificazione integrata dei paesaggi costieri” elab. 4.2.4 del PPTR;</p>
<p>a7) realizzazione e ampliamento di impianti per la produzione di energia, fatta eccezione per gli interventi indicati nella parte seconda dell'elaborato del PPTR 4.4.1 - Linee guida sulla progettazione e localizzazione di impianti di energia rinnovabile;</p>	
<p>a8) la realizzazione di nuovi tracciati viari, fatta eccezione per quanto previsto al punto 2;</p>	
<p>a9) nuove attività estrattive e ampliamenti;</p>	<p>b6) la realizzazione di infrastrutture e servizi pubblici finalizzati alla riqualificazione di insediamenti esistenti, purché la posizione e la disposizione planimetrica non contrastino con la morfologia dei luoghi e le tipologie, i materiali e i colori siano coerenti con i caratteri paesaggistici dell'insediamento;</p>
<p>a10) la eliminazione dei complessi vegetazionali naturali che caratterizzano il paesaggio costiero o lacuale.</p>	<p>b7) la realizzazione di opere infrastrutturali a rete interrato pubbliche e/o di interesse pubblico, a condizione che siano di dimostrata assoluta necessità e non siano localizzabili altrove;</p> <p>b8) realizzazione di opere migliorative incluse le sostituzioni o riparazioni di componenti strutturali, impianti o parti di essi ricadenti in un insediamento già esistente.</p>
	<p>3 Pur nel rispetto delle presenti norme, sono auspicabili piani, progetti e interventi:</p>
	<p>c 1) volti ad assicurare il mantenimento o il ripristino delle condizioni di equilibrio con l'ambiente per la tutela o il recupero dei caratteri idro-geo-morfologici e dei complessi vegetazionali naturali esistenti, i rimboschimenti effettuati con modalità rispondenti ai criteri di silvicoltura naturalistica e ai caratteri paesistici dei</p>

SISTEMA DELLE TUTELE

STRUTTURA IDRO GEOMORFOLOGICA

COMPONENTI IDROLOGICHE:

PRESCRIZIONI PER I “TERRITORI COSTIERI”

	luoghi, nonché le opere di forestazione secondo le prescrizioni di Polizia Forestale;
	c2) per la realizzazione di sistemi per la raccolta e di riuso delle acque piovane, di reti idrico/fognarie duali, di sistemi di affinamento delle acque reflue preferibilmente attraverso tecniche di lagunaggio e fitodepurazione anche ai fini del loro riciclo;
	c3) per la realizzazione di percorsi per la “mobilità dolce” su viabilità esistente, senza opere di impermeabilizzazione dei suoli e correttamente inserite nel paesaggio;
	c4) per la ristrutturazione edilizia di manufatti legittimamente esistenti che preveda la rimozione di parti in contrasto con le qualità paesaggistiche dei luoghi e sia finalizzata al loro migliore inserimento nel contesto paesaggistico.

SISTEMA DELLE TUTELE

STRUTTURA IDRO GEOMORFOLOGICA

COMPONENTI IDROLOGICHE:

PRESCRIZIONI PER “FIUMI, TORRENTI E ACQUE PUBBLICHE”

Fiumi, torrenti e acque pubbliche: consistono nei fiumi e torrenti, nonché negli altri corsi d’acqua iscritti negli elenchi delle acque pubbliche approvati ai sensi del R.D. 11 dicembre 1933, n. 1775 e nelle relative sponde o piedi degli argini, ove riconoscibili, per una fascia di 150 metri da ciascun lato, come riportati nella Tav. 0076/a allegata. Ove le sponde o argini non siano riconoscibili si è definita la fascia di 150 metri a partire dalla linea di compluvio identificata nel reticolo idrografico della carta Geomorfoidrologica regionale, come riportati nella Tav. 0076/a allegata

1	Nei territori interessati dalla presenza di fiumi, torrenti e acque pubbliche, non sono ammissibili piani, progetti e interventi che comportano:	2	Nel rispetto degli obiettivi di qualità e delle normative d’uso di cui alla sezione precedente della presente scheda, nonché degli atti di governo del territorio vigenti ove più restrittivi, sono ammissibili, piani, progetti e interventi diversi da quelli di cui al punto 1, nonché i seguenti:
	a1) la realizzazione di qualsiasi nuova opera edilizia, ad eccezione di quelle strettamente legate alla tutela del corso d’acqua e alla sua funzionalità ecologica;		b1) di ristrutturazione di manufatti edilizi ed attrezzature legittimamente esistenti e privi di valore identitario e paesaggistico, destinati ad attività connesse con la presenza del corso d’acqua (pesca, nautica, tempo libero, orticoltura, ecc) e comunque senza alcun aumento di volumetria;
			b2) la trasformazione di manufatti legittimamente esistenti per una volumetria aggiuntiva non superiore al 20%, purché detti piani e/o progetti e interventi: <ul style="list-style-type: none"> • siano finalizzati all’adeguamento strutturale o funzionale degli immobili, all’efficientamento energetico e alla sostenibilità ecologica; • comportino la riqualificazione paesaggistica dei luoghi; • non interrompano la continuità del corso d’acqua e assicurino nel contempo l’incremento della superficie permeabile e la rimozione degli elementi artificiali che compromettono visibilità, fruibilità e accessibilità del corso d’acqua; • garantiscano il mantenimento, il recupero o il ripristino di tipologie, materiali, colori coerenti con i caratteri paesaggistici del luogo, evitando l’inserimento di elementi dissonanti e privilegiando l’uso di tecnologie eco-compatibili;

SISTEMA DELLE TUTELE

STRUTTURA IDRO GEOMORFOLOGICA

COMPONENTI IDROLOGICHE:

PRESCRIZIONI PER “FIUMI, TORRENTI E ACQUE PUBBLICHE”

	<ul style="list-style-type: none"> • promuovano attività che consentono la produzione di forme e valori paesaggistici di contesto (agricoltura, allevamento, ecc.) e fruizione pubblica (accessibilità ecc.) del bene paesaggio; • incentivino la fruizione pubblica del bene attraverso la riqualificazione ed il ripristino di percorsi pedonali abbandonati e/o la realizzazione di nuovi percorsi pedonali, garantendo comunque la permeabilità degli stessi; • non compromettano i coni visivi da e verso il territorio circostante;
a3) escavazioni ed estrazioni di materiali litoidi negli invasi e negli alvei di piena;	<p>b3) sistemazioni idrauliche e opere di difesa inserite in un organico progetto esteso all'intera unità idrografica che utilizzino materiali e tecnologie della ingegneria naturalistica, che siano volti alla riqualificazione degli assetti ecologici e paesaggistici dei luoghi;</p> <p>b4) la realizzazione di opere infrastrutturali a rete interrata pubbliche e/o di interesse pubblico, a condizione che siano di dimostrata assoluta necessità e non siano localizzabili altrove;</p> <p>b5) la realizzazione di sistemi di affinamento delle acque reflue attraverso tecniche di lagunaggio e fitodepurazione anche ai fini del loro riciclo o del recapito nei corsi d'acqua episodici;</p> <p>b6) la realizzazione di strutture facilmente rimovibili di piccole dimensioni per attività connesse al tempo libero, realizzate in materiali ecocompatibili, che non compromettano i caratteri dei luoghi, non comportino la frammentazione dei corridoi di connessione ecologica e l'aumento di superficie impermeabile, prevedendo idonee opere di mitigazione degli impatti;</p> <p>b7) realizzazione di opere migliorative incluse le sostituzioni o riparazioni di componenti strutturali, impianti o parti di essi ricadenti in un insediamento già esistente.</p>
a4) nuove attività estrattive e ampliamenti;	
a5) la realizzazione di recinzioni che riducano l'accessibilità del corso d'acqua e la possibilità di spostamento della fauna, nonché trasformazioni del suolo che comportino l'aumento della superficie impermeabile;	
a6) la rimozione della vegetazione arborea od arbustiva con esclusione degli interventi colturali atti ad assicurare la conservazione e integrazione dei complessi vegetazionali naturali esistenti e delle cure previste dalle prescrizioni di polizia forestale;	
a7) la trasformazione profonda dei suoli, il dissodamento o il movimento di terre, e qualsiasi intervento che turbi gli equilibri idrogeologici o alteri il profilo del terreno;	
a8) lo sversamento dei reflui non trattati a norma di legge, la realizzazione e l'ampliamento di impianti per la depurazione delle acque reflue, per lo smaltimento e il recupero dei rifiuti, fatta eccezione per quanto previsto nel punto 2;	
a9) realizzazione e ampliamento di impianti per la produzione di energia, fatta eccezione per gli interventi indicati nella parte seconda dell'elaborato del PPTR 4.4.1 - Linee guida sulla progettazione e localizzazione di impianti di energia rinnovabile;	
a10) la realizzazione di nuovi tracciati viari o l'adeguamento di tracciati esistenti, con l'esclusione dei soli interventi di manutenzione della viabilità che non comportino opere di impermeabilizzazione;	
a10) realizzazione di gasdotti, elettrodotti, linee telefoniche o elettriche e delle relative opere accessorie fuori terra (cabine di trasformazione, di pressurizzazione, di conversione, di sezionamento, di manovra ecc.); è fatta eccezione, nelle sole aree prive di qualsiasi viabilità, per le opere elettriche in media e bassa tensione necessarie agli allacciamenti delle forniture di energia elettrica; sono invece ammissibili tutti gli impianti a rete se interrati sotto strada esistente ovvero in attraversamento trasversale utilizzando tecniche non invasive che interessino il percorso più breve possibile.	
3	

SISTEMA DELLE TUTELE

STRUTTURA IDRO GEOMORFOLOGICA

COMPONENTI IDROLOGICHE:

PRESCRIZIONI PER “FIUMI, TORRENTI E ACQUE PUBBLICHE”

c4) per la ristrutturazione edilizia di manufatti legittimamente esistenti, che preveda la rimozione di parti in contrasto con le qualità paesaggistiche dei luoghi e sia finalizzata al loro migliore inserimento nel contesto paesaggistico.

SISTEMA DELLE TUTELE

STRUTTURA IDRO GEOMORFOLOGICA

COMPONENTI IDROLOGICHE:

PRESCRIZIONI PER IL RETICOLO IDROGRAFICO DI CONNESSIONE DELLA R.E.R.

Reticolo idrografico di connessione della R.E.R.: Consiste in corpi idrici, anche effimeri o occasionali, come delimitati nella Tav. 0076/a che includono una fascia di salvaguardia di 100 m da ciascun lato o come diversamente cartografata.

1	Nei territori interessati dalla presenza del reticolo idrografico di connessione della RER, non sono ammissibili , fatta eccezione per quelli di cui al punto 2, tutti i piani, progetti e interventi in contrasto con gli obiettivi di qualità e la normativa d'uso della presente scheda.
2	<p>Nel rispetto degli obiettivi di qualità e delle normative d'uso di cui alla sezione precedente della presente scheda, nonché degli atti di governo del territorio vigenti ove più restrittivi, sono ammissibili, piani, progetti e interventi diversi da quelli di cui al punto 1, nonché i seguenti:</p> <p>b1) interventi di trasformazione del patrimonio edilizio e infrastrutturale esistente a condizione che:</p> <ul style="list-style-type: none"> - garantiscano la salvaguardia o il ripristino dei caratteri naturali, morfologici e storico-culturali del contesto paesaggistico; - non interrompano la continuità del corso d'acqua e assicurino nel contempo l'incremento della superficie permeabile e la rimozione degli elementi artificiali che compromettono visibilità, fruibilità e accessibilità del corso d'acqua; - garantiscano la salvaguardia delle visuali e dell'accessibilità pubblica ai luoghi dai quali è possibile godere di tali visuali; - assicurino la salvaguardia delle aree soggette a processi di rinaturalizzazione; <p>b2) la realizzazione di strutture di facile amovibilità e di piccole dimensioni per attività connesse al tempo libero, realizzate in materiali naturali, che non compromettano i caratteri dei luoghi, non aumentino la frammentazione dei corridoi di connessione ecologica e non comportino l'aumento di superficie impermeabile, prevedendo idonee opere di mitigazione degli impatti;</p> <p>b3) realizzazione e ampliamento di impianti per la produzione di energia così come indicati nella parte seconda dell'elaborato del PPTR 4.4.1 - Linee guida sulla progettazione e localizzazione di impianti di energia rinnovabile.</p>
3	<p>Pur nel rispetto delle presenti norme, sono auspicabili piani, progetti e interventi:</p> <p>c1) per la ricostituzione della continuità ecologica del corso d'acqua attraverso opere di rinaturalizzazione dei tratti artificializzati;</p>

SISTEMA DELLE TUTELE

STRUTTURA IDRO GEOMORFOLOGICA

COMPONENTI IDROLOGICHE:

PRESCRIZIONI PER IL RETICOLO IDROGRAFICO DI CONNESSIONE DELLA R.E.R.

	c2) per la ristrutturazione edilizia di manufatti legittimamente esistenti che preveda la rimozione di parti in contrasto con le qualità paesaggistiche dei luoghi e sia finalizzata al loro migliore inserimento nel contesto paesaggistico;
	c3) per la realizzazione di percorsi di mobilità dolce attraverso l'adeguamento della viabilità esistente, senza interventi di impermeabilizzazione e, correttamente inseriti nel paesaggio;
	c4) per la rimozione di tutti gli elementi artificiali estranei all'alveo, che ostacolano il naturale decorso delle acque.

SISTEMA DELLE TUTELE

STRUTTURA IDRO GEOMORFOLOGICA

COMPONENTI GEOMORFOLOGICHE

Per le componenti geomorfologiche, nell'area sono presenti i seguenti "ulteriori contesti individuati dal PPTR (art. 143, comma 1, lett. e, del Codice):

- **Versanti**
- **Lame e Gravine**
- **Doline**
- **Grotte**
- **Inghiottitoi**
- **Cordoni dunari**

INDIRIZZI

DIRETTIVE

1	Gli interventi che interessano le componenti geomorfologiche devono:	1	Gli enti e i soggetti pubblici, nei piani urbanistici, territoriali e di settore di competenza:
	a. valorizzarne le qualità paesaggistiche assicurando la salvaguardia del territorio sotto il profilo idrogeologico e sismico;		a. promuovono azioni di salvaguardia e tutela delle superfici boscate regionali come aree per la difesa dai dissesti geomorfologici e per la ricarica della falda idrica sotterranea;
	b. prevenirne pericolosità e rischi nel rispetto delle caratteristiche paesaggistiche dei luoghi.		b. individuano ulteriori lame e gravine ricadenti nel loro territorio quale parte integrante di un sistema di corridoi ecologici connessi alla Rete Ecologica Regionale;
2	Gli interventi che interessano le gravine e le lame devono garantire il loro ruolo di componenti idrauliche, ecologiche e storico testimoniali del paesaggio pugliese, assicurando il mantenimento pervio della sezione idraulica, salvaguardando gli elementi di naturalità, mitigando i processi di frammentazione degli habitat e degli ecosistemi, promuovendo l'inclusione degli stessi in un sistema di corridoi di connessione ecologica.		c. dettagliano le aree compromesse ricadenti nelle zone sottoposte a tutela e stabiliscono la disciplina di ripristino ecologico dei sedimenti e di riqualificazione urbanistica, nel rispetto delle relative prescrizioni. Contestualmente individuano aree, esterne alle zone sottoposte a tutela, dove delocalizzare i volumi ricadenti in dette zone in quanto incompatibili con le caratteristiche paesaggistiche delle stesse e i relativi obiettivi di tutela paesaggistica, definendo opportune misure incentivanti.
3	L'insieme dei solchi erosivi di natura carsica deve essere oggetto di interventi di riqualificazione ecologico-naturalistica e di ricostruzione delle relazioni tra insediamenti e valori di contesto (mas-	2	Gli enti locali, in sede di adeguamento o formazione dei piani urbanistici di competenza, propongono l'individuazione di:

SISTEMA DELLE TUTELE

STRUTTURA IDRO GEOMORFOLOGICA

COMPONENTI GEOMORFOLOGICHE

Per le componenti geomorfologiche, nell'area sono presenti i seguenti "ulteriori contesti individuati dal PPTR (art. 143, comma 1, lett. e, del Codice):

- Versanti
- Lame e Gravine
- Doline
- Grotte
- Inghiottitoi
- Cordoni dunari

INDIRIZZI

DIRETTIVE

serie, torri, viabilità, siti archeologici etc.) che ne consentano la ricostruzione delle complesse relazioni ecologiche e paesistiche, garantendo l'accessibilità e la fruibilità esclusivamente attraverso mobilità dolce (ciclo-pedonale etc.) con limitato impatto paesaggistico e ambientale.

a. ulteriori doline meritevoli di tutela e valorizzazione dal punto di vista paesaggistico cui si applica la disciplina prevista dalle presenti norme per gli "Inghiottitoi", e i "Cordoni dunari";

b. ulteriori località, aree o territori in cui possa essere definibile un interesse geologico, geomorfologico, idrogeologico, paleontologico e pedologico, significativo della geodiversità della regione meritevoli di tutela e valorizzazione dal punto di vista paesaggistico cui si applica la disciplina prevista dalle presenti norme per gli "Inghiottitoi", e i "Cordoni dunari".

3 Le cavità, comunque denominate individuate nel "Catasto delle grotte e delle cavità artificiali" di cui all'art. 4 della L.r. 4 dicembre 2009, n. 33 "Tutela e valorizzazione del patrimonio geologico e speleologico", nella fase di adeguamento dei piani locali territoriali, urbanistici e di settore, sono sottoposte, oltre che alle norme di tutela di cui all'art. 6 della stessa legge e alle eventuali norme dei Piani di Assetto Idrogeologico, anche alle prescrizioni previste dalle presenti norme per le "Grotte".

SISTEMA DELLE TUTELE

STRUTTURA IDRO GEOMORFOLOGICA

COMPONENTI GEOMORFOLOGICHE:

PRESCRIZIONI PER I "VERSANTI"

Versanti: consistono in parti di territorio a forte acclività, aventi pendenza superiore al 20%, come individuate nella Tav. 0076/a allegata.

1 Nei territori interessati dalla presenza di versanti, **non sono ammissibili**, fatta eccezione per quelli di cui al punto 2, tutti i piani, progetti e interventi che comportano:

2 Tutti i piani, progetti e interventi **ammissibili** perché non indicati al punto 1, compresi quelli finalizzati ad incrementare la sicurezza idrogeologica, devono essere realizzati nel rispetto dell'assetto paesaggistico, non compromettendo gli elementi storico-culturali e di naturalità esistenti, garantendo elevati livelli di piantumazione e di permeabilità dei suoli, assicurando la salvaguardia delle visuali e dell'accessibilità pubblica ai luoghi dai quali è possibile godere di tali visuali, e prevedendo per la divisione dei fondi:

- muretti a secco realizzati con materiali locali e nel rispetto dei caratteri costruttivi e delle qualità paesaggistiche dei luoghi;
- siepi vegetali realizzate con specie arbustive e arboree autoctone, ed eventualmente anche recinzioni a rete coperte da vegetazione arbustiva e rampicante autoctona;
- e comunque con un congruo numero di varchi per permettere il passaggio della fauna selvatica;

SISTEMA DELLE TUTELE

STRUTTURA IDRO GEOMORFOLOGICA

COMPONENTI GEOMORFOLOGICHE:

PRESCRIZIONI PER I “VERSANTI”

a1) alterazioni degli equilibri idrogeologici o dell’assetto morfologico generale del versante;	3	Pur nel rispetto delle presenti norme, sono auspicabili piani, progetti e interventi:
a2) ogni trasformazione di aree boschive ad altri usi, con esclusione degli interventi colturali eseguiti secondo criteri di silvicoltura naturalistica atti ad assicurare la conservazione e integrazione dei complessi vegetazionali naturali esistenti e delle cure previste dalle prescrizioni di polizia forestale;		
a3) nuove attività estrattive e ampliamenti;		
a4) la realizzazione di nuclei insediativi che compromettano le caratteristiche morfologiche e la qualità paesaggistica dei luoghi;		
a5) realizzazione e ampliamento di impianti per la produzione di energia, fatta eccezione per gli interventi indicati nella parte seconda dell’elaborato del PPTR 4.4.1 - Linee guida sulla progettazione e localizzazione di impianti di energia rinnovabile.		
		c1) di manutenzione e ripristino dei muretti a secco esistenti limitati alle parti in cattivo stato di conservazione, senza smantellamento totale del manufatto;
		c2) per la realizzazione di percorsi per la “mobilità dolce” su viabilità esistente, senza opere di impermeabilizzazione dei suoli e correttamente inserite nel paesaggio.

SISTEMA DELLE TUTELE

STRUTTURA IDRO GEOMORFOLOGICA

COMPONENTI GEOMORFOLOGICHE:

PRESCRIZIONI PER LE “LAME E GRAVINE”

Lame e gravine: consistono in solchi erosivi di natura carsica, peculiari del territorio pugliese, dovuti all’azione naturale di corsi d’acqua di natura episodica, come delimitati nella Tav. 0076/a allegata.

1	Nei territori interessati dalla presenza di lame e gravine, non sono ammissibili , fatta eccezione per quelli di cui al punto 2, tutti i piani, progetti e interventi che comportano:	2	Nel rispetto degli obiettivi di qualità e delle normative d’uso di cui alla sezione precedente della presente scheda, nonché degli atti di governo del territorio vigenti ove più restrittivi, sono ammissibili , piani, progetti e interventi diversi da quelli di cui al punto 1, nonché i seguenti:
	a1) trasformazioni del patrimonio edilizio e infrastrutturale esistente che: - compromettono i caratteri naturali, morfologici e storico-culturali del contesto paesaggistico; - interrompono la continuità delle lame e delle gravine o ne compromettono la loro visibilità, fruibilità e accessibilità;		
	a2) escavazioni ed estrazioni di materiali litoidi;		
	a3) nuove attività estrattive e ampliamenti;		
	a4) la trasformazione profonda dei suoli, il dissodamento o il movimento di terra, e qualsiasi intervento che turbi gli equilibri idrogeologici o alteri il profilo del terreno;		
a5) lo sversamento dei reflui non trattati a norma di legge, la realizzazione e l’ampliamento di impianti per la depurazione delle acque reflue, per lo smaltimento e il recupero dei rifiuti;			
		3	Pur nel rispetto delle presenti norme, sono auspicabili piani, progetti e interventi:
			c1) per la realizzazione di percorsi per la “mobilità dolce” su viabilità esistente e correttamente inserite nel paesaggio;

SISTEMA DELLE TUTELE

STRUTTURA IDRO GEOMORFOLOGICA

COMPONENTI GEOMORFOLOGICHE:

PRESCRIZIONI PER LE “LAME E GRAVINE”

a6) realizzazione e ampliamento di impianti per la produzione di energia, fatta eccezione per gli interventi indicati nella parte seconda dell'elaborato del PPTR 4.4.1 - Linee guida sulla progettazione e localizzazione di impianti di energia rinnovabile;	c2) strettamente legati alla tutela della lama o gravina e delle componenti ecologiche e storico-culturali che la caratterizzano, alla sistemazione della vegetazione riparia, al miglioramento del regime idrico senza opere di artificializzazione, al disinquinamento ed alla disinfestazione del corso d'acqua e al recupero/ripristino dei valori ecologici e paesistico/ambientali;
a7) realizzazione di gasdotti, elettrodotti, linee telefoniche o elettriche e delle relative opere accessorie fuori terra (cabine di trasformazione, di pressurizzazione, di conversione, di sezionamento, di manovra ecc.); è fatta eccezione, nelle sole aree prive di qualsiasi viabilità, per le opere elettriche in media e bassa tensione necessarie agli allacciamenti delle forniture di energia elettrica; sono invece ammissibili tutti gli impianti a rete se interrati sotto strada esistente ovvero in attraversamento trasversale utilizzando tecniche non invasive che interessino il percorso più breve possibile.	c3) per la ristrutturazione edilizia di manufatti legittimamente esistenti che preveda la rimozione di parti in contrasto con le qualità paesaggistiche dei luoghi e sia finalizzata al loro migliore inserimento nel contesto paesaggistico.

SISTEMA DELLE TUTELE

STRUTTURA IDRO GEOMORFOLOGICA

COMPONENTI GEOMORFOLOGICHE:

PRESCRIZIONI PER LE “GROTTE”

Grotte: Consistono in cavità sotterranee di natura carsica generate dalla corrosione di rocce solubili, anche per l'azione delle acque sotterranee, alla quale si aggiunge, subordinatamente, anche il fenomeno dell'erosione meccanica, come individuate nella Tav. 0076/a con relativa fascia di salvaguardia pari a 100 m o come diversamente cartografata. L'esatta localizzazione delle cavità sotterranee è comunque da verificare nella loro reale consistenza ed estensione in sede pianificatoria o progettuale.

1 Nei territori interessati dalla presenza di Grotte, non sono ammissibili , fatta eccezione per quelli di cui al punto 2, tutti i piani, progetti e interventi che comportano:	2 Nel rispetto degli obiettivi di qualità e delle normative d'uso di cui alla sezione precedente della presente scheda, nonché degli atti di governo del territorio vigenti ove più restrittivi, sono ammissibili , piani, progetti e interventi diversi da quelli di cui al punto 1, nonché i seguenti:
a1) la modificazione dello stato dei luoghi che non siano finalizzate al mantenimento dell'assetto geomorfologico, paesaggistico e dell'equilibrio eco-sistemico;	b1) interventi di ristrutturazione di edifici esistenti privi di valore identitario e paesaggistico, purché essi garantiscano: • il corretto inserimento paesaggistico, senza aumento di volumetria e di superficie coperta; • l'aumento di superficie permeabile; • il mantenimento, il recupero o il ripristino di tipologie, materiali, colori coerenti con i caratteri paesaggistici, evitando l'inserimento di elementi dissonanti e privilegiando l'uso di tecnologie eco-compatibili;
a2) interventi di nuova edificazione;	b2) la realizzazione di infrastrutture al servizio degli insediamenti esistenti, purché utilizzino materiale eco-compatibili e la posizione e la disposizione planimetrica non contrasti con la morfologia dei luoghi;
a3) la demolizione e ricostruzione di edifici esistenti e di infrastrutture stabili, salvo il trasferimento di quelli privi di valore identitario e paesaggistico al di fuori della fascia tutelata, anche prevedendo specifiche incentivazioni consentite da norme comunitarie, nazionali, regionali o atti di governo del territorio;	
a4) lo sversamento dei reflui, la realizzazione e l'ampliamento di impianti per la depurazione delle acque reflue, per lo smaltimento e il recupero dei rifiuti;	

SISTEMA DELLE TUTELE

STRUTTURA IDRO GEOMORFOLOGICA

COMPONENTI GEOMORFOLOGICHE:

PRESCRIZIONI PER LE “GROTTE”

a5) realizzazione e ampliamento di impianti per la produzione di energia, fatta eccezione per gli interventi indicati nella parte seconda dell'elaborato del PPTR 4.4.1 - Linee guida sulla progettazione e localizzazione di impianti di energia rinnovabile;	b3) la realizzazione di opere infrastrutturali a rete, pubbliche e/o di pubblica utilità, interrata e senza opere connesse fuori terra, a condizione che siano comunque compatibili con gli obiettivi di qualità, siano di dimostrata assoluta necessità e non siano localizzabili altrove.
a6) la trasformazione profonda dei suoli, il dissodamento o il movimento di terre, o qualsiasi intervento che turbi gli equilibri idrogeologici o alteri il profilo del terreno;	
a7) nuove attività estrattive e ampliamenti;	
a8) realizzazione di gasdotti, elettrodotti, linee telefoniche o elettriche e delle relative opere accessorie fuori terra (cabine di trasformazione, di pressurizzazione, di conversione, di sezionamento, di manovra ecc.); è fatta eccezione, nelle sole aree prive di qualsiasi viabilità, per le opere elettriche in media e bassa tensione necessarie agli allacciamenti delle forniture di energia elettrica; sono invece ammissibili tutti gli impianti a rete se interrati sotto strada esistente ovvero in attraversamento trasversale utilizzando tecniche non invasive che interessino il percorso più breve possibile.	

SISTEMA DELLE TUTELE

STRUTTURA IDRO GEOMORFOLOGICA

COMPONENTI GEOMORFOLOGICHE:

PRESCRIZIONI PER GLI “INGHIOTTITOI” E I “CORDONI DUNARI”

Inghiottitoi: consistono in varchi o cavità carsiche, localmente definite anche vore, abissi, gravi, voragini, a sviluppo prevalentemente verticale, attraverso cui le acque superficiali possono penetrare in profondità e alimentare le falde idriche profonde, come riportati nella Tav. 0076/a allegata con relativa fascia di salvaguardia pari a 50 m o come diversamente cartografata.	
Cordoni dunari: consistono in areali, di estensione cartografabile in rapporto alla scala di rappresentazione del PPTR, in cui sono presenti accumuli naturali di materiale originati da processi di trasporto eolico, sia in fase attiva di modellamento, sia più antichi e, talvolta, anche parzialmente occupati in superficie da strutture antropiche, come riportati nella Tav. 0076/a allegata.	
1	Nei territori interessati dalla presenza di Inghiottitoi e Cordoni dunari non sono ammissibili , fatta eccezione per quelli di cui al punto 2, tutti i piani, progetti e interventi che comportano:
	a1) la modificazione dello stato dei luoghi;
2	Nel rispetto degli obiettivi di qualità e delle normative d'uso di cui alla sezione precedente della presente scheda, nonché degli atti di governo del territorio vigenti ove più restrittivi, sono ammissibili , piani, progetti e interventi diversi da quelli di cui al punto 1, nonché i seguenti:
	b1) la realizzazione di passerelle o strutture simili e opere finalizzate al recupero della duna facilmente rimovibili di piccole dimensioni, esclusivamente finalizzate alle attività connesse alla gestione e fruizione dei siti tutelati che non ne compromettano forma e funzione e che siano realizzati con l'impiego di materiali ecocompatibili;

SISTEMA DELLE TUTELE

STRUTTURA IDRO GEOMORFOLOGICA

COMPONENTI GEOMORFOLOGICHE:

PRESCRIZIONI PER GLI “INGHIOTTITOI” E I “CORDONI DUNARI”

<p>a2) interventi di nuova edificazione;</p>	<p>b2) interventi di ristrutturazione degli edifici legittimamente esistenti e privi di valore identitario, con esclusione di interventi che prevedano la demolizione e ricostruzione, purché essi garantiscano:</p> <ul style="list-style-type: none"> • il corretto inserimento paesaggistico, senza aumento di volumetria e di superficie coperta; • l'aumento di superficie permeabile; • il mantenimento, il recupero o il ripristino di tipologie, materiali, colori coerenti con i caratteri paesaggistici del luogo, evitando l'inserimento di elementi dissonanti e privilegiando l'uso di tecnologie eco-compatibili.
<p>a3) demolizione e ricostruzione di edifici esistenti e di infrastrutture stabili, salvo il trasferimento di quelli privi di valore identitario e paesaggistico al di fuori della fascia tutelata, anche attraverso specifiche incentivazioni previste da norme comunitarie, nazionali o regionali o atti di governo del territorio;</p>	<p>3 Pur nel rispetto delle presenti norme, sono auspicabili piani, progetti e interventi:</p>
<p>a4) lo sversamento dei reflui, la realizzazione e l'ampliamento di impianti per la depurazione delle acque reflue, per lo smaltimento e il recupero dei rifiuti;</p>	<p>c1) finalizzati al mantenimento e all'eventuale recupero dell'assetto geomorfologico, paesaggistico e della funzionalità e dell'equilibrio eco-sistemico;</p>
<p>a5) la realizzazione e l'ampliamento di impianti per la produzione di energia;</p>	
<p>a6) la trasformazione profonda dei suoli, il dissodamento o il movimento di terre, o qualsiasi intervento che turbi gli equilibri idrogeologici o alteri il profilo del terreno;</p>	<p>c2) per i cordoni dunari, che prevedano opere di rifacimento dei cordoni degradati, (per es. mediante l'utilizzo di resti morti di Posidonia oceanica, e le opere di ingegneria naturalistica che facilitino il deposito naturale della sabbia).</p>
<p>a7) per gli inghiottitoi in particolare, tutti gli interventi che alterano il regime superficiali idraulico e che possono determinare occlusione dello stesso;</p>	
<p>a8) nuove attività estrattive e ampliamenti;</p>	
<p>a9) la forestazione delle doline;</p>	
<p>a10) realizzazione di gasdotti, elettrodotti, linee telefoniche o elettriche e delle relative opere accessorie fuori terra (cabine di trasformazione, di pressurizzazione, di conversione, di sezionamento, di manovra ecc.); è fatta eccezione, nelle sole aree prive di qualsiasi viabilità, per le opere elettriche in media e bassa tensione necessarie agli allacciamenti delle forniture di energia elettrica; sono invece ammissibili tutti gli impianti a rete se interrati sotto strada esistente ovvero in attraversamento trasversale utilizzando tecniche non invasive che interessino il percorso più breve possibile.</p>	

SISTEMA DELLE TUTELE

STRUTTURA ECOSISTEMICA E AMBIENTALE

COMPONENTI BOTANICO - VEGETAZIONALI

Nell'area sono presenti, quali componenti botanico - vegetazionali, i seguenti beni paesaggistici, individuati dal PPTR:

- **Boschi** (art. 142, c. 1 lett. g del Codice)

e i seguenti "ulteriori contesti" (art. 143, comma 1, lett. e, del Codice):

- **Aree umide**
- **Prati e pascoli naturali**
- **Area di rispetto dei boschi**

INDIRIZZI		DIRETTIVE	
1	Gli interventi che interessano le componenti botanico-vegetazionali devono:	1	Gli enti e i soggetti pubblici, nei piani di settore di competenza:
	a. limitare e ridurre gli interventi di trasformazione e artificializzazione delle aree a boschi e macchie, dei prati e pascoli naturali, delle formazioni arbustive in evoluzione naturale e delle zone umide;		a. perseguono politiche di manutenzione, valorizzazione, riqualificazione del paesaggio naturale e culturale tradizionale al fine della conservazione della biodiversità; di protezione idrogeologica e delle condizioni bioclimatiche; di promozione di un turismo sostenibile basato sull'ospitalità rurale diffusa e sulla valorizzazione dei caratteri identitari dei luoghi.
	b. recuperare e ripristinare le componenti del patrimonio botanico, floro vegetazionale esistente;	2	Gli enti e i soggetti pubblici, nei piani urbanistici, territoriali e di settore di competenza:
	c. recuperare e riutilizzare il patrimonio storico esistente anche nel caso di interventi a supporto delle attività agro-silvo-pastorali;		a. includono le componenti ecosistemiche in un sistema di aree a valenza naturale connesso alla Rete Ecologica regionale e ne stabiliscono le regole di valorizzazione e conservazione;
	d. prevedere l'uso di tecnologie eco-compatibili e tipologie, materiali, colori coerenti con i caratteri paesaggistici del luogo e conseguire un corretto inserimento paesaggistico;		b. individuano le aree compromesse e degradate all'interno delle quali attivare processi di rinaturalizzazione e di riqualificazione ambientale e paesaggistica;
e. concorrere a costruire habitat coerenti con la tradizione dei paesaggi mediterranei ricorrendo a tecnologie della pietra e del legno e, in generale, a materiali ecocompatibili, rispondenti all'esigenza di salvaguardia ecologica e promozione di biodiversità.	c. disciplinano i caratteri tipologici delle edificazioni a servizio delle attività agricole, ove consentite, nonché le regole per un corretto inserimento paesaggistico delle opere;		
2	Nelle zone a bosco è necessario favorire:	d. In sede di formazione o adeguamento ridefiniscono alle opportune scale di dettaglio l'area di rispetto dei boschi;	
	a. il ripristino del potenziale vegetazionale esistente proteggendo l'evoluzione naturale delle nuove formazioni spontanee;	e. Individuano le specie arboree endemiche a rischio di sopravvivenza ed incentivano progetti di riproduzione e specifici piani di protezione per la loro salvaguardia.	
	b. la manutenzione e il ripristino di piccole raccolte d'acqua e pozze stagionali;		
	c. la manutenzione, senza demolizione totale, dei muretti a secco esistenti e la realizzazione di nuovi attraverso tecniche costruttive tradizionali ed in pietra calcarea;		
d. la conversione delle produzioni agricole verso modelli di agricoltura biologica nelle aree contigue alle zone umide;			

SISTEMA DELLE TUTELE

STRUTTURA ECOSISTEMICA E AMBIENTALE

COMPONENTI BOTANICO - VEGETAZIONALI

Nell'area sono presenti, quali componenti botanico - vegetazionali, i seguenti beni paesaggistici, individuati dal PPTR:

- **Boschi** (art. 142, c. 1 lett. g del Codice)

e i seguenti "ulteriori contesti" (art. 143, comma 1, lett. e, del Codice):

- **Aree umide**
- **Prati e pascoli naturali**
- **Area di rispetto dei boschi**

INDIRIZZI

DIRETTIVE

	e. la protezione degli equilibri idrogeologici di vasti territori dalle azioni di dilavamento, erosione e desertificazione dei suoli attraverso la rinaturalizzazione delle aree percorse dagli incendi.
3	Nelle zone a prato e pascolo naturale è necessario favorire:
	a. il ripristino del potenziale vegetazionale esistente proteggendo l'evoluzione naturale delle nuove formazioni spontanee a pascolo naturale
	b. la manutenzione e il ripristino di piccole raccolte d'acqua e pozze stagionali;
	c. la manutenzione, senza demolizione totale, dei muretti a secco esistenti e la realizzazione di nuovi attraverso tecniche costruttive tradizionali ed in pietra calcarea;
	d. il contenimento della vegetazione arbustiva nei pascoli aridi;
	e. l'incentivazione delle pratiche pastorali tradizionali estensive;
	f. la ricostituzione di pascoli aridi tramite la messa a riposo dei seminativi;
	g. la coltivazione di essenze officinali con metodi di agricoltura biologica.
4	Nelle zone umide Ramsar e nelle aree umide di interesse regionali è necessario favorire:
	a. la permanenza di habitat idonei a specie vegetali e animali effettuando gli interventi di manutenzione che prevedono il taglio delle vegetazione in maniera alternata solo su una delle due sponde nei corsi d'acqua con alveo di larghezza superiore ai 5 metri;
	b. la conversione delle produzioni agricole verso modelli di agricoltura biologica nelle aree contigue alle zone umide.
5	Nelle zone umide Ramsar e nelle aree umide di interesse regionali è necessario garantire:
	a. che tutte le acque derivanti da impianti di depurazione dei reflui urbani, qualora siano riversate all'interno delle zone umide, vengano preventivamente trattate con sistemi di fitodepurazione da localizzarsi al di fuori delle zone umide stesse.

SISTEMA DELLE TUTELE

STRUTTURA ECOSISTEMICA E AMBIENTALE

COMPONENTI BOTANICO – VEGETAZIONALI:

PRESCRIZIONI PER “BOSCHI”

Boschi: consistono nei territori coperti da foreste, da boschi e da macchie, ancorché percorsi o danneggiati dal fuoco, e in quelli sottoposti a vincolo di rimboschimento, come definiti dall'articolo 2, commi 2 e 6, del D.lgs. 18 maggio 2001, n. 227, e riportati nella Tav. 0076/b allegata.

<p>1 Nei territori interessati dalla presenza di boschi, non sono ammissibili tutti i piani, progetti e interventi che comportano:</p> <p>a1) la trasformazione e la rimozione della vegetazione arborea od arbustiva. Sono fatti salvi gli interventi finalizzati alla gestione forestale, quelli volti al ripristino/recupero di situazioni degradate, le normali pratiche silvo-colturali che devono perseguire finalità naturalistiche quali: evitare il taglio a raso nei boschi se non disciplinato dalle prescrizioni di polizia forestale, favorire le specie spontanee, promuovere la conversione ad alto fusto; devono inoltre essere coerenti con il mantenimento/ripristino della sosta e della presenza di specie faunistiche autoctone;</p> <p>a2) l'allevamento zootecnico di tipo intensivo;</p> <p>a3) la nuova edificazione, fatti salvi gli interventi indicati al punto 2;</p> <p>a4) la demolizione e ricostruzione di edifici esistenti e di infrastrutture stabili, salvo il trasferimento di quelli privi di valore identitario e paesaggistico al di fuori della fascia tutelata, anche prevedendo specifiche incentivazioni consentite da norme comunitarie, nazionali, regionali o atti di governo del territorio;</p> <p>a5) l'apertura di nuove infrastrutture per la mobilità, ad eccezione di quelle finalizzate alla gestione e protezione dei complessi boscati;</p> <p>a6) l'impermeabilizzazione di strade rurali;</p> <p>a7) la realizzazione e l'ampliamento di impianti per la depurazione delle acque reflue, per lo smaltimento e il recupero dei rifiuti;</p> <p>a8) realizzazione e ampliamento di impianti per la produzione di energia, fatta eccezione per gli interventi indicati nella parte seconda dell'elaborato del PPTR 4.4.1 - Linee guida sulla progettazione e localizzazione di impianti di energia rinnovabile;</p> <p>a9) realizzazione di gasdotti, elettrodotti, linee telefoniche o elettriche e delle relative opere accessorie fuori terra (cabine di trasformazione, di pressurizzazione, di conversione, di sezionamento, di manovra ecc.); è fatta eccezione, nelle sole aree prive di qualsiasi viabilità, per le opere elettriche in media e bassa tensione necessarie agli allacciamenti delle forniture di energia elettrica; sono invece ammissibili tutti gli impianti a rete se interrati sotto strada esistente ovvero in attraversamento trasversale utilizzando tecniche non invasive che interessino il percorso più breve possibile;</p> <p>a10) nuove attività estrattive e ampliamenti;</p>	<p>2 Nel rispetto degli obiettivi di qualità e delle normative d'uso di cui alla sezione precedente della presente scheda, nonché degli atti di governo del territorio vigenti ove più restrittivi, sono ammissibili, piani, progetti e interventi diversi da quelli di cui al punto 1, nonché i seguenti:</p> <p>b1) ristrutturazione degli edifici esistenti, con esclusione di interventi che prevedano la demolizione e ricostruzione, purché essi garantiscano:</p> <ul style="list-style-type: none"> • il corretto inserimento paesaggistico, senza aumento di volumetria e di superficie coperta; • l'aumento di superficie permeabile; • il mantenimento, il recupero o il ripristino di tipologie, materiali, colori coerenti con i caratteri paesaggistici del luogo, evitando l'inserimento di elementi dissonanti e privilegiando l'uso di tecnologie eco-compatibili; <p>b2) il miglioramento strutturale della viabilità esistente con realizzazione di strati superficiali di materiale inerte lapideo e in terra costipata, includendo, ove possibile, adeguati cunicoli di attraversamento per la fauna;</p> <p>b3) la realizzazione di aree di sosta e pic-nic nelle radure, senza interventi di impermeabilizzazione dei suoli ed evitando l'inserimento di elementi dissonanti;</p> <p>b4) la divisione dei fondi mediante:</p> <ul style="list-style-type: none"> - muretti a secco realizzati con materiali locali e nel rispetto dei caratteri costruttivi e delle qualità paesaggistiche dei luoghi; - siepi vegetali realizzate con specie arbustive e arboree autoctone, ed eventualmente anche recinzioni a rete coperte da vegetazione arbustiva e rampicante autoctona; - e comunque con la previsione di un congruo numero di varchi per permettere il passaggio della fauna selvatica; <p>b5) ristrutturazione di manufatti edilizi ed attrezzature legittimamente esistenti destinati ad attività strettamente connesse con l'attività silvo-agro-pastorale, purché effettuati nel rispetto di tipologie, materiali, colori coerenti con i caratteri paesaggistici locali del luogo, evitando l'inserimento di elementi dissonanti e privilegiando l'uso di tecnologie eco-compatibili.</p>
---	--

SISTEMA DELLE TUTELE

STRUTTURA ECOSISTEMICA E AMBIENTALE

COMPONENTI BOTANICO – VEGETAZIONALI:

PRESCRIZIONI PER “BOSCHI”

a11) l'eliminazione o la trasformazione degli elementi antropici e seminaturali con alta valenza ecologica e paesaggistica;		
a12) la realizzazione di vasche, piscine e cisterne a cielo aperto.	3	<p>Pur nel rispetto delle presenti norme, sono auspicabili piani, progetti e interventi:</p> <p>c1) di demolizione senza ricostruzione, o a condizione che la ricostruzione avvenga al di fuori della fascia tutelata, di edifici esistenti e/o parti di essi dissonanti e in contrasto con le peculiarità paesaggistiche dei luoghi;</p> <p>c2) di manutenzione e ripristino dei muretti a secco esistenti limitati alle parti in cattivo stato di conservazione, senza smantellamento totale del manufatto;</p> <p>c3) di realizzazione di percorsi per la “mobilità dolce” su viabilità esistente, senza opere di impermeabilizzazione dei suoli e correttamente inserite nel paesaggio;</p> <p>c4) per lavori di forestazione impiegando solo specie arboree e arbustive autoctone secondo i principi della silvicoltura naturalistica;</p> <p>c5) di ristrutturazione dei manufatti all'interno di complessi campeggistici esistenti solo se finalizzati all'adeguamento funzionale degli stessi e alla loro messa in sicurezza, nell'ambito della sagoma esistente, garantendo il carattere temporaneo dei manufatti e la salvaguardia della vegetazione arborea esistente;</p> <p>c6) per la realizzazione di interventi di sistemazione idrogeologica e rinaturalizzazione dei terreni con il ricorso esclusivo a metodi e tecniche di ingegneria naturalistica.</p>

SISTEMA DELLE TUTELE

STRUTTURA ECOSISTEMICA E AMBIENTALE

COMPONENTI BOTANICO – VEGETAZIONALI:

PRESCRIZIONI PER “L’AREA DI RISPETTO DEI BOSCHI”

Area di rispetto dei boschi: Come riportato nella Tav. 0076/b allegata, consiste in una fascia di salvaguardia della profondità come di seguito determinata, o come diversamente cartografata:
a) 20 metri dal perimetro esterno delle aree boscate che hanno un’estensione inferiore a 1 ettaro e delle aree oggetto di interventi di forestazione di qualsiasi dimensione, successivi alla data di approvazione del PPTR, promossi da politiche comunitarie per lo sviluppo rurale o da altre forme di finanziamento pubblico o privato;
b) 50 metri dal perimetro esterno delle aree boscate che hanno un’estensione compresa tra 1 ettaro e 3 ettari;
c) 100 metri dal perimetro esterno delle aree boscate che hanno un’estensione superiore a 3 ettari.

1	<p>Nei territori interessati dalla presenza di Aree di rispetto dei boschi, non sono ammissibili, fatta eccezione per quelli di cui al punto 2, tutti i piani, progetti e interventi che comportano:</p> <p>a1) la trasformazione e la rimozione della vegetazione arborea od arbustiva. Sono fatti salvi gli interventi finalizzati alla gestione forestale, quelli volti al ripristino/recupero di situazioni degradate, le normali pratiche silvo-agro-pastorale che non compromettano le specie spontanee e siano coerenti con il mantenimento/ripristino della sosta e della presenza di specie faunistiche autoctone;</p> <p>a2) la nuova edificazione;</p> <p>a3) l’apertura di nuove strade, ad eccezione di quelle finalizzate alla gestione e protezione dei complessi boscati, e l’impermeabilizzazione di strade rurali;</p> <p>a4) la realizzazione e l’ampliamento di impianti per la depurazione delle acque reflue, per lo smaltimento e il recupero dei rifiuti;</p> <p>a5) realizzazione e ampliamento di impianti per la produzione di energia, fatta eccezione per gli interventi indicati nella parte seconda dell’elaborato del PPTR 4.4.1 - Linee guida sulla progettazione e localizzazione di impianti di energia rinnovabile;</p> <p>a6) realizzazione di gasdotti, elettrodotti, linee telefoniche o elettriche e delle relative opere accessorie fuori terra (cabine di trasformazione, di pressurizzazione, di conversione, di sezionamento, di manovra ecc.); è fatta eccezione, nelle sole aree prive di qualsiasi viabilità, per le opere elettriche in media e bassa tensione necessarie agli allacciamenti delle forniture di energia elettrica; sono invece ammissibili tutti gli impianti a rete se interrati sotto strada esistente ovvero in attraversamento trasversale utilizzando tecniche non invasive che interessino il percorso più breve possibile;</p> <p>a7) nuove attività estrattive e ampliamenti;</p>	2	<p>Nel rispetto degli obiettivi di qualità e delle normative d’uso di cui alla sezione precedente della presente scheda, nonché degli atti di governo del territorio vigenti ove più restrittivi, sono ammissibili, piani, progetti e interventi diversi da quelli di cui al punto 1, nonché i seguenti:</p> <p>b1) la trasformazione di manufatti legittimamente esistenti per una volumetria aggiuntiva non superiore al 20%, purché detti piani e/o progetti e interventi:</p> <ul style="list-style-type: none"> • siano finalizzati all’adeguamento strutturale o funzionale degli immobili, all’efficientamento energetico e alla sostenibilità ecologica; • comportino la riqualificazione paesaggistica dei luoghi; • assicurino l’incremento della superficie permeabile e la rimozione degli elementi artificiali che compromettono la tutela dell’area boscata; • garantiscano il mantenimento, il recupero o il ripristino di tipologie, materiali, colori coerenti con i caratteri paesaggistici del luogo, evitando l’inserimento di elementi dissonanti e privilegiando l’uso di tecnologie eco-compatibili; • incentivino la fruizione pubblica del bene attraverso la riqualificazione ed il ripristino di percorsi pedonali abbandonati e/o la realizzazione di nuovi percorsi pedonali, garantendo comunque la permeabilità degli stessi; <p>b2) la realizzazione di impianti tecnici di modesta entità quali cabine elettriche, cabine di decompressione per gas e impianti di sollevamento, punti di riserva d’acqua per spegnimento incendi, e simili;</p> <p>b3) la costruzione di impianti di captazione e di accumulo delle acque purché non alterino sostanzialmente la morfologia dei luoghi;</p> <p>b4) la realizzazione di strutture facilmente rimovibili di piccole dimensioni per attività connesse al tempo libero, realizzate in materiali ecocompatibili, che non compromettano i caratteri dei luoghi, non aumentino la frammentazione dei corridoi di connessione ecologica e non comportino l’aumento di superficie impermeabile, prevedendo idonee opere di mitigazione degli impatti;</p> <p>b5) realizzazione di annessi rustici e di altre strutture strettamente funzionali alla conduzione del fondo. I manufatti consentiti dovranno essere realizzati preferibilmente in adiacenza alle strutture esistenti, e dovranno mantenere, recuperare o ripristinare tipologie, materiali, colori coerenti con i caratteri paesaggistici del luogo, evitando l’inserimento di elementi dissonanti e privilegiando l’uso di tecnologie eco-compatibili.</p>
---	--	---	--

SISTEMA DELLE TUTELE

STRUTTURA ECOSISTEMICA E AMBIENTALE

COMPONENTI BOTANICO – VEGETAZIONALI:

PRESCRIZIONI PER “L’AREA DI RISPETTO DEI BOSCHI”

a8) l'eliminazione o la trasformazione degli elementi antropici e seminaturali del paesaggio agrario con alta valenza ecologica e paesaggistica;	3	Pur nel rispetto delle presenti norme, sono auspicabili piani, progetti e interventi:
		c1) di rimboscimento a scopo produttivo se effettuati con modalità rispondenti ai caratteri paesistici dei luoghi; c2) atti ad assicurare il mantenimento delle condizioni di equilibrio con l'ambiente per la tutela dei complessi vegetazionali esistenti; c3) di ristrutturazione di manufatti edilizi ed attrezzature legittimamente esistenti destinati ad attività strettamente connesse con l'attività alla presenza del bosco (educazione, tempo libero e fruizione, manutenzione e controllo); c4) di manutenzione e ripristino dei muretti a secco esistenti limitati alle parti in cattivo stato di conservazione, senza smantellamento totale del manufatto; c5) per la realizzazione di percorsi per la “mobilità dolce” e spazi di sosta, senza opere di impermeabilizzazione dei suoli e correttamente inserite nel paesaggio ; c6) di ristrutturazione edilizia di manufatti legittimamente esistenti che preveda la rimozione di parti in contrasto con le qualità paesaggistiche dei luoghi e sia finalizzata al loro migliore inserimento nel contesto paesaggistico.
a9) è consentita la messa in sicurezza dei fronti di cava se effettuata con tecniche di ingegneria naturalistica.		

SISTEMA DELLE TUTELE

STRUTTURA ECOSISTEMICA E AMBIENTALE

COMPONENTI BOTANICO – VEGETAZIONALI:

PRESCRIZIONI PER LE “AREE UMIDE”

Aree umide: Consistono nelle paludi, gli acquitrini, le torbe e i bacini naturali o artificiali, permanenti o temporanei, con acqua stagnante o corrente, dolce, salmastra, o salata, caratterizzate da flora e fauna igrofile, come riportate nella Tav. 0076/b allegata

<p>1 Nei territori interessati dalla presenza di aree umide non sono ammissibili, fatta eccezione per quelli di cui al punto 2, tutti i piani, progetti e interventi che comportano:</p>	<p>3 Nel rispetto degli obiettivi di qualità e delle normative d’uso di cui alla sezione precedente della presente scheda, nonché degli atti di governo del territorio vigenti ove più restrittivi, sono ammissibili, piani, progetti e interventi diversi da quelli di cui al punto 1, nonché i seguenti:</p>
<p>a1) modificazione dello stato dei luoghi;</p>	<p>b1) interventi di ristrutturazione degli edifici esistenti che prevedano la demolizione e ricostruzione, purché essi garantiscano:</p>
<p>a2) nuova edificazione;</p>	<ul style="list-style-type: none"> • il corretto inserimento paesaggistico, senza aumento di volumetria e di superficie coperta; • l’aumento di superficie permeabile; • il mantenimento, il recupero o il ripristino di tipologie, materiali, colori coerenti con i caratteri paesaggistici del luogo, evitando l’inserimento di elementi dissonanti e privilegiando l’uso di tecnologie eco-compatibili;
<p>a3) demolizione e ricostruzione di edifici esistenti;</p>	<p>b2) la realizzazione di strutture facilmente rimovibili di piccole dimensioni, esclusivamente per attività connesse alla gestione e fruizione dei siti tutelati che non compromettano gli elementi naturali;</p>
<p>a4) nuove attività estrattive e ampliamenti;</p>	<p>b3) la realizzazione di infrastrutture a rete al servizio degli insediamenti esistenti, purché la posizione e la disposizione del tracciato non compromettano gli elementi naturali oggetto di tutela;</p>
<p>a5) bonifica e prosciugamento, anche se solo temporaneo; variazione improvvisa e consistente del livello dell’acqua; riduzione della superficie di isole o zone affioranti. Sono fatti salvi gli interventi necessari per la manutenzione, la sicurezza e il corretto funzionamento idraulico delle vasche e dei canali di bonifica;</p>	<p>4 Pur nel rispetto delle presenti norme, sono auspicabili piani, progetti e interventi:</p>
<p>a6) l’utilizzazione dei diserbanti e del pirodiserbo per il controllo della vegetazione della rete idraulica (canali di irrigazione, fossati, scoline e canali collettori);</p>	<p>c1) finalizzati al mantenimento e al recupero dell’equilibrio ecosistemico e al recupero della funzionalità naturale della zona umida;</p>
<p>a7) lo sversamento dei reflui, la realizzazione e l’ampliamento di impianti per la depurazione delle acque reflue, per lo smaltimento e il recupero dei rifiuti;</p>	<p>c2) di demolizione senza ricostruzione, o a condizione che la ricostruzione avvenga al di fuori della fascia tutelata, di edifici esistenti e/o parti di essi dissonanti e in contrasto con le peculiarità paesaggistiche dei luoghi;</p>
<p>a8) realizzazione e ampliamento di impianti per la produzione di energia, fatta eccezione per gli interventi indicati nella parte seconda dell’elaborato del PPTR 4.4.1 - Linee guida sulla progettazione e localizzazione di impianti di energia rinnovabile.</p>	<p>c3) di manutenzione e ripristino dei muretti a secco esistenti limitati alle parti in cattivo stato di conservazione, senza smantellamento totale del manufatto;</p>
	<p>c4) di realizzazione di percorsi per la “mobilità dolce” su viabilità esistente, senza opere di impermeabilizzazione dei suoli e correttamente inserite nel paesaggio.</p>

SISTEMA DELLE TUTELE

STRUTTURA ECOSISTEMICA E AMBIENTALE

COMPONENTI BOTANICO – VEGETAZIONALI:

PRESCRIZIONI PER “PRATI E PASCOLI NATURALI”

Prati e pascoli naturali: Consistono nei territori coperti da formazioni erbose naturali e seminaturali permanenti, utilizzati come foraggiere a bassa produttività di estensione di almeno un ettaro o coppe diversamente specificato in sede di adeguamento degli strumenti urbanistici o territoriali al PPTR. Sono inclusi tutti i pascoli secondari sia emicriptofitici sia terofitici diffusi in tutto il territorio regionale principalmente su substrati calcarei, caratterizzati da grande varietà floristica, variabilità delle formazioni e frammentazione spaziale elevata, come riportato nella Tav. 0076/b allegata.

<p>1 Nei territori interessati dalla presenza di Prati e pascoli naturali, non sono ammissibili, fatta eccezione per quelli di cui al punto 2, tutti i piani, progetti e interventi che comportano:</p>	<p>2 Tutti i piani, progetti e interventi ammissibili perché non indicati al punto 1, devono essere realizzati nel rispetto dell’assetto paesaggistico, non compromettendo gli elementi storico-culturali e di naturalità esistenti, garantendo elevati livelli di piantumazione e di permeabilità dei suoli, assicurando la salvaguardia delle visuali e dell’accessibilità pubblica ai luoghi dai quali è possibile godere di tali visuali, e prevedendo per l’eventuale divisione dei fondi: - muretti a secco realizzati con materiali locali e nel rispetto dei caratteri costruttivi e delle qualità paesaggistiche dei luoghi; - siepi vegetali realizzate con specie arbustive e arboree autoctone, ed eventualmente anche recinzioni a rete coperte da vegetazione arbustiva e rampicante autoctona; - e comunque con un congruo numero di varchi per permettere il passaggio della fauna selvatica.</p>
<p>a1) la rimozione della vegetazione erbacea, arborea od arbustiva naturale, fatte salve le attività agro-silvo-pastorali e la rimozione di specie alloctone invasive;</p> <p>a2) l’eliminazione o la trasformazione degli elementi antropici e seminaturali del paesaggio agrario con alta valenza ecologica e paesaggistica;</p> <p>a3) il dissodamento e la macinazione delle pietre nelle aree a pascolo naturale;</p> <p>a4) la conversione delle superfici a vegetazione naturale in nuove colture agricole e altri usi;</p> <p>a5) nuovi manufatti edilizi a carattere non agricolo;</p> <p>a6) la realizzazione e l’ampliamento di impianti per la produzione di energie rinnovabili integrati nelle strutture esistenti e senza sviluppo di opere di connessione esterna, avendo cura di mitigare l’impatto visivo, non alterare la struttura edilizia originaria, non comportare aumenti di superficie coperta o volume, non compromettere la lettura dei valori paesaggistici;</p> <p>a7) realizzazione e ampliamento di impianti per la produzione di energia, fatta eccezione per gli interventi indicati nella parte seconda dell’elaborato del PPTR 4.4.1 - Linee guida sulla progettazione e localizzazione di impianti di energia rinnovabile;</p> <p>a8) nuove attività estrattive e ampliamenti, fatta eccezione per attività estrattive connesse con il reperimento di materiali di difficile reperibilità (come definiti dal P.R.A.E.).</p>	<p>3 Pur nel rispetto delle presenti norme, sono auspicabili piani, progetti e interventi:</p> <p>c1) di manutenzione e ripristino dei muretti a secco esistenti limitati alle parti in cattivo stato di conservazione, senza smantellamento totale del manufatto;</p> <p>c2) di conservazione dell’utilizzazione agro-pastorale dei suoli, manutenzione delle strade poderali senza opere di impermeabilizzazione, nonché salvaguardia e trasformazione delle strutture funzionali alla pastorizia mantenendo, recuperando o ripristinando tipologie, materiali, colori coerenti con i caratteri paesaggistici del luogo, evitando l’inserimento di elementi dissonanti e privilegiando l’uso di tecnologie eco-compatibili;</p> <p>c3) di ristrutturazione edilizia di manufatti legittimamente esistenti che preveda la rimozione di parti in contrasto con le qualità paesaggistiche dei luoghi e sia finalizzata al loro migliore inserimento nel contesto paesaggistico;</p> <p>c4) per la realizzazione di percorsi per la “mobilità dolce” su viabilità esistente, senza opere di impermeabilizzazione dei suoli e correttamente inserite nel paesaggio .</p>
	<p>4 Le prescrizioni di cui ai commi precedenti si applicano in tutte le zone territoriali omogenee a destinazione rurale.</p>

SISTEMA DELLE TUTELE

STRUTTURA ECOSISTEMICA E AMBIENTALE

COMPONENTI DELLE AREE PROTETTE E DEI SITI NATURALISTICI

Nell'area sono presenti, quali componenti delle aree protette e dei siti naturalistici, i seguenti beni paesaggistici:

- **Parchi e riserve** (art. 142, c.1 lett. f del Codice)

E i seguenti "ulteriori contesti" (art. 143, comma 1, lett. e, del Codice):

- **Siti di rilevanza naturalistica**
- **Are di rispetto dei parchi e delle riserve regionali**

INDIRIZZI		DIRETTIVE	
1	Privilegiare politiche di manutenzione, valorizzazione, riqualificazione del paesaggio naturale e culturale tradizionale al fine della conservazione della biodiversità, della diversità dei paesaggi e dell'habitat; della protezione idrogeologica e delle condizioni bioclimatiche; della promozione di un turismo sostenibile basato sull'ospitalità rurale diffusa e sulla valorizzazione dei caratteri identitari locali.	1	Per gli aspetti di natura paesaggistica, i piani, i regolamenti, i piani di gestione delle aree naturali protette e dei siti di interesse naturalistico si adeguano agli indirizzi, alle direttive e alle prescrizioni del PPTR, oltre che agli obiettivi di qualità e alle normative d'uso relative agli ambiti interessati, con particolare riferimento alla disciplina specifica di settore, per quanto attiene ad Aree Protette e siti Rete Natura 2000. Detti piani e regolamenti assumono le discipline che, in funzione delle caratteristiche specifiche del territorio di pertinenza, risultino utili ad assicurare l'ottimale salvaguardia dei valori paesaggistici individuati dal PPTR.
2	Le politiche edilizie anche a supporto delle attività agro-silvo-pastorali devono tendere al recupero e al riutilizzo del patrimonio storico esistente. Gli interventi edilizi devono rispettare le caratteristiche tipologiche, i materiali e le tecniche costruttive tradizionali oltre che conseguire un corretto inserimento paesaggistico.	2	Gli enti e i soggetti pubblici, nei piani urbanistici, territoriali e di settore di competenza: a. includono le aree naturali protette e i siti di interesse naturalistico in un sistema di aree a valenza naturale connesso alla Rete Ecologica regionale e ne stabiliscono le regole di valorizzazione e conservazione coerentemente con la specifica normativa vigente; b. individuano le aree compromesse e degradate all'interno delle quali attivare processi di rinaturalizzazione e di riqualificazione ambientale e paesaggistica, sempre nell'ottica della continuità e della connessione ai fini della definizione di una Rete Ecologica di maggiore dettaglio; c. assicurano continuità e integrazione territoriale dei Parchi, delle riserve e dei siti di rilevanza naturalistica, attraverso la individuazione di aree contermini di particolare attenzione paesaggistica, al fine di evitare impatti negativi (interruzione di visuali, carico antropico, interruzione di continuità ecologica, frammentazione di habitat, ecc.) all'interno di Parchi e Riserve e dei Siti di Rilevanza Naturalistica; d. disciplinano i caratteri tipologici delle nuove edificazioni a servizio delle attività agricole nonché le regole per un corretto inserimento paesaggistico delle opere; e. in sede di formazione o adeguamento ridefiniscono alle opportune scale l'area di rispetto dei parchi e delle riserve regionali e dettagliano le specifiche misure di salvaguardia e di utilizzazione

SISTEMA DELLE TUTELE

STRUTTURA ECOSISTEMICA E AMBIENTALE

COMPONENTI DELLE AREE PROTETTE E DEI SITI NATURALISTICI:

PRESCRIZIONI PER I PARCHI E LE RISERVE

Parchi e riserve: Consistono nelle aree protette per effetto dei procedimenti istitutivi nazionali e regionali, ivi comprese le relative fasce di protezione esterne, come riportato nella Tav. 0076/b allegata, e le aree individuate successivamente ai sensi della normativa specifica vigente.

Esse ricomprendono:

a) Parchi Nazionali: aree terrestri, fluviali, lacuali o marine che contengono uno o più ecosistemi intatti o anche parzialmente alterati da interventi antropici, una o più formazioni fisiche geologiche, geomorfologiche, biologiche, di rilievo internazionale o nazionale per valori naturalistici, scientifici, estetici, culturali, educativi e ricreativi tali da richiedere l'intervento dello Stato ai fini della loro conservazione per le generazioni presenti e future, come definiti all'art 2 della L. 6 dicembre 1991, n. 394.

b) Riserve Naturali Statali: aree terrestri, fluviali, lacuali o marine che contengono una o più specie naturalisticamente rilevanti della flora e della fauna, ovvero presentino uno o più ecosistemi importanti per le diversità biologiche o per la conservazione delle risorse genetiche. Le riserve naturali possono essere statali o regionali in base alla rilevanza degli interessi in esse rappresentati, come definiti all'art 2 della L. 6 dicembre 1991, n. 394.

c) Parchi Naturali Regionali: aree terrestri, fluviali lacuali ed eventualmente da tratti di mare prospicienti la costa, di valore naturalistico e ambientale, che costituiscono, nell'ambito di una o più regioni limitrofe, un sistema omogeneo individuato dagli assetti naturali dei luoghi, dai valori paesaggistici ed artistici e dalle tradizioni culturali delle popolazioni locali, come definiti all'art 2 della L. 6 dicembre 1991, n. 394 e all'art. 2 della L.r. 24 luglio 1997, n. 19.

d) Riserve Naturali Regionali integrali o orientate: sono costituite da aree terrestri, fluviali, lacuali o marine che contengono una o più specie naturalisticamente rilevanti della flora e della fauna ovvero presentino uno o più ecosistemi importanti per le diversità biologiche o per la conservazione delle risorse genetiche, definiti all'art 2 della L. 6 dicembre 1991, n. 394 e all'art. 2 della L.r. 24 luglio 1997, n. 19.

1	<p>La disciplina dei parchi e riserve è quella contenuta nei relativi atti istitutivi e nelle norme di salvaguardia ivi previste, oltre che nei piani territoriali e nei regolamenti ove adottati, in quanto coerenti con la disciplina di tutela del presente Piano. La predetta disciplina specifica è sottoposta a verifica di compatibilità con il PPTR a norma dell'art. 95 delle NTA all'esito della quale si provvederà, nel caso, al suo adeguamento. In caso di contrasto prevalgono le norme del PPTR se più restrittive.</p>
2	<p>Tutti gli interventi di edificazione, ove consentiti dai piani, dai regolamenti e dalle norme di salvaguardia provvisorie delle aree protette, e conformi con le presenti norme, devono essere realizzati garantendo il corretto inserimento paesaggistico e il rispetto delle tipologie tradizionali e degli equilibri ecosistemico-ambientali.</p>
3	<p>Nei parchi e nelle riserve, non sono ammissibili piani, progetti e interventi che comportano:</p> <p>a1) la realizzazione e l'ampliamento di impianti per la depurazione delle acque reflue, per lo smaltimento e il recupero dei rifiuti. Fanno eccezione i sistemi per la raccolta delle acque piovane, di reti idrica/fognaria duale, di sistemi di riciclo delle acque reflue attraverso tecniche di lagunaggio e fitodepurazione. L'installazione di tali sistemi tecnologici deve essere realizzata in modo da mitigare l'impatto visivo, non alterando la struttura edilizia originaria, senza comportare aumenti di superficie coperta o di volumi, non incidendo in modo significativo nella lettura dei valori paesaggistici.</p> <p>a2) realizzazione e ampliamento di impianti per la produzione di energia, fatta eccezione per gli interventi indicati nella parte seconda dell'elaborato del PPTR 4.4.1 - Linee guida sulla progettazione e localizzazione di impianti di energia rinnovabile;</p> <p>a3) nuove attività estrattive e ampliamenti;</p> <p>a4) interventi che prevedano la rimozione/trasformazione della vegetazione naturale con esclusione degli interventi finalizzati alla gestione forestale naturalistica;</p> <p>a5) interventi che prevedano l'eliminazione o la trasformazione degli elementi antropici e seminaturali del paesaggio agrario con alta valenza ecologica e paesaggistica, in particolare dei muretti a secco, dei terrazzamenti, delle specchie, delle cisterne, dei fontanili, delle siepi, dei filari alberati, dei pascoli e delle risorgive.</p>

SISTEMA DELLE TUTELE

STRUTTURA ECOSISTEMICA E AMBIENTALE

COMPONENTI DELLE AREE PROTETTE E DEI SITI NATURALISTICI:

PRESCRIZIONI PER L'AREA DI RISPETTO DEI PARCHI E DELLE RISERVE REGIONALI

Area di rispetto dei parchi e delle riserve regionali: Qualora non sia stata delimitata l'area contigua ai sensi dell'art. 32 della L. 394/1991 e s.m.i. consiste in una fascia di salvaguardia della profondità di 100 metri dal perimetro esterno dei parchi e delle riserve regionali come riportato nella Tav. 0076/b allegata.

1	<p>Nei territori interessati dalla presenza di boschi, non sono ammissibili tutti i piani, progetti e interventi che comportano:</p> <p>a1) la realizzazione e l'ampliamento di impianti per la depurazione delle acque reflue, per lo smaltimento e il recupero dei rifiuti. Fanno eccezione i sistemi per la raccolta delle acque piovane, di reti idrica/fognaria duale, di sistemi di riciclo delle acque reflue attraverso tecniche di lagunaggio e fitodepurazione. L'installazione di tali sistemi tecnologici deve essere realizzata in modo da mitigare l'impatto visivo, non alterando la struttura edilizia originaria, senza comportare aumenti di superficie coperta o di volumi, non incidendo in modo significativo nella lettura dei valori paesaggistici;</p> <p>a2) la realizzazione e l'ampliamento di impianti per la produzione di energia. Fanno eccezione gli impianti per la produzione di energie rinnovabili integrati nelle strutture esistenti e senza sviluppo di opere di connessione esterna, avendo cura di mitigare l'impatto visivo, non alterare la struttura edilizia originaria, non comportare aumenti di superficie coperta o volume, non compromettere la lettura dei valori paesaggistici;</p> <p>a3) nuove attività estrattive e ampliamenti;</p> <p>a4) interventi che prevedano la rimozione/trasformazione della vegetazione naturale con esclusione degli interventi finalizzati alla gestione forestale naturalistica;</p> <p>a5) interventi che prevedano l'eliminazione o la trasformazione degli elementi antropici e seminaturali del paesaggio agrario con alta valenza ecologica e paesaggistica, in particolare dei muretti a secco, dei terrazzamenti, delle specchie, delle cisterne, dei fontanili, delle siepi, dei filari alberati, dei pascoli e delle risorgive.</p>
----------	--

SISTEMA DELLE TUTELE

STRUTTURA ECOSISTEMICA E AMBIENTALE

COMPONENTI DELLE AREE PROTETTE E DEI SITI NATURALISTICI:

PRESCRIZIONI PER I SITI DI RILEVANZA NATURALISTICA

Siti di rilevanza naturalistica: Consistono nei siti ai sensi della Dir. 79/409/CEE, della Dir. 92/43/CEE di cui all'elenco pubblicato con decreto Ministero dell'Ambiente 30 marzo 2009 e nei siti di valore naturalistico classificati all'interno del progetto Bioitaly come siti di interesse nazionale e regionale per la presenza di flora e fauna di valore conservazionistico, come riportato nella Tav. 0076/b allegata e le aree individuate successivamente-ai sensi della normativa specifica vigente.

Essi ricomprendono:

a) Zone di Protezione Speciale (ZPS) - ai sensi dell'art. 2 della deliberazione 02.12,1996 del Ministero dell'Ambiente - e "un territorio idoneo per estensione e/o per localizzazione geografica alla conservazione delle specie di uccelli di cui all'allegato 1 della Dir. 79/409/CEE, concernente la conservazione degli uccelli selvatici, tenuto conto della necessità di protezione di queste ultime nella zona geografica marittima e terrestre a cui si applica la direttiva stessa".

b) Siti di Interesse Comunitario (SIC) e Zone Speciali di Conservazione (ZSC) sono siti che, nella o nelle regioni biogeografiche cui appartengono, contribuiscono in modo significativo a mantenere o a ripristinare un tipo di habitat di cui all'allegato A o di una specie di cui allegato B del D.P.R. 8 settembre 1997 n. 357, in uno stato di conservazione soddisfacente e che può, inoltre, contribuire in modo significativo alla coerenza delle rete ecologica "Natura 2000" di cui all'art. 3 del D.P.R. 8 settembre 1997 n. 357, al fine di mantenere la diversità biologica nella regione biogeografica o nelle regioni biogeografiche in questione.

Per le specie animali che occupano ampi territori, i siti di importanza comunitaria corrispondono ai luoghi, all'interno della loro area di distribuzione naturale, che presentano gli elementi fisici o biologici essenziali alla loro vita e riproduzione.

c) Siti di Interesse Nazionale (SIN) e Siti di Interesse Regionale (SIR), sono quei siti che contengono habitat e specie ritenuti importanti alla scala nazionale e regionale pur non essendo negli allegati della Dir. 92/43/CEE (Dir. Habitat).

1	La disciplina dei siti di rilevanza naturalistica di cui al presente articolo è contenuta nei piani di gestione e/o nelle misure di conservazione ove esistenti.
2	Tutti gli interventi di edificazione, ove consentiti, devono essere realizzati garantendo il corretto inserimento paesaggistico e nel rispetto delle tipologie tradizionali e degli equilibri ecosistemico-ambientali.
3	<p>Nei siti di rilevanza naturalistica, non sono ammissibili tutti i piani, progetti e interventi che comportano:</p> <p>a1) la realizzazione e l'ampliamento di impianti per la depurazione delle acque reflue, per lo smaltimento e il recupero dei rifiuti. Fanno eccezione i sistemi per la raccolta delle acque piovane, di reti idrica/fognaria duale, di sistemi di riciclo delle acque reflue attraverso tecniche di lagunaggio e fitodepurazione. L'installazione di tali sistemi tecnologici deve essere realizzata in modo da mitigare l'impatto visivo, non alterando la struttura edilizia originaria, senza comportare aumenti di superficie coperta o di volumi, non incidendo in modo significativo nella lettura dei valori paesaggistici;</p> <p>a2) realizzazione e ampliamento di impianti per la produzione di energia, fatta eccezione per gli interventi indicati nella parte seconda dell'elaborato del PPTR 4.4.1 - Linee guida sulla progettazione e localizzazione di impianti di energia rinnovabile;</p> <p>a3) nuove attività estrattive e ampliamenti; per i soli materiali lapidei di difficile reperibilità, è consentito l'ampliamento delle attività estrattive, autorizzate ai sensi della L.R. 37/1985 e s.m.i., in esercizio alla data di adozione del presente Piano. Tale ampliamento può essere autorizzato solo a seguito dell'accertamento dell'avvenuto recupero di una superficie equivalente a quella di cui si chiede l'ampliamento stesso avendo cura di preservare, nell'individuazione dell'area di ampliamento, i manufatti di maggiore pregio ivi presenti. In ogni caso la superficie richiesta di ampliamento non deve eccedere il 50% della superficie già autorizzata.</p> <p>Tutta la documentazione relativa all'accertamento dell'avvenuto recupero delle aree già oggetto di coltivazione deve essere trasmessa all'Amministrazione competente al rilascio dell'accertamento di compatibilità paesaggistica unitamente all'aggiornamento del Piano di Recupero, esteso all'intera area di cava e comprensivo di azioni ed interventi riguardanti l'area già coltivata e recuperata.</p> <p>Il Piano di Recupero dovrà mirare all'inserimento delle aree oggetto di attività estrattiva nel contesto pae-</p>

SISTEMA DELLE TUTELE

STRUTTURA ECOSISTEMICA E AMBIENTALE

COMPONENTI DELLE AREE PROTETTE E DEI SITI NATURALISTICI:

PRESCRIZIONI PER I SITI DI RILEVANZA NATURALISTICA

saggistico in coerenza con le componenti antropiche, agricole, insediative e con la struttura geomorfologica e naturalistica dei luoghi;
a4) interventi che prevedano la rimozione/trasformazione della vegetazione naturale con esclusione degli interventi finalizzati alla gestione forestale naturalistica;
a5) interventi che prevedano l'eliminazione o la trasformazione degli elementi antropici e seminaturali del paesaggio agrario con alta valenza ecologica e paesaggistica, in particolare dei muretti a secco, dei terrazzamenti, delle specchie, delle cisterne, dei fontanili, delle siepi, dei filari alberati, dei pascoli e delle risorgive.

SISTEMA DELLE TUTELE

STRUTTURA ANTROPICA E STORICO – CULTURALE

COMPONENTI CULTURALI E INSEDIATIVE

Nell'area sono presenti, quali componenti culturali e insediative, i seguenti beni paesaggistici:

- **Immobili e aree di notevole interesse pubblico** (art. 136 del Codice)
- **Zone di interesse archeologico** (art 142, comma 1, lett. m, del Codice)

e i seguenti "ulteriori contesti" (art. 143, comma 1, lett. e, del Codice):

- **Città consolidata**
- **Testimonianze della stratificazione insediativa**
- **Area di rispetto delle componenti culturali insediative**
- **Paesaggi rurali**

INDIRIZZI

DIRETTIVE

1 Gli interventi che interessano le componenti culturali e insediative devono:

- assicurarne la conservazione e valorizzazione in quanto sistemi territoriali integrati, relazionati al territorio nella sua struttura storica definita dai processi di territorializzazione di lunga durata e dai caratteri identitari delle figure territoriali che lo compongono;
- mantenerne leggibile nelle sue fasi eventualmente diversificate la stratificazione storica, anche attraverso la conservazione e valorizzazione delle tracce che testimoniano l'origine storica e della trama in cui quei beni hanno avuto origine e senso, giungendo a noi come custodi della memoria identitaria dei luoghi e delle popolazioni che li hanno vissuti;
- garantirne una appropriata fruizione/utilizzazione, unitamente alla salvaguardia/ripristino del contesto in cui le componenti culturali e insediative sono inserite;
- promuovere la tutela e riqualificazione delle città consolidate con particolare riguardo al recupero della loro percettibilità e accessibilità monumentale e alla salvaguardia e valorizzazione degli spazi pubblici e dei viali di accesso;
- evidenziare e valorizzare i caratteri dei paesaggi rurali di interesse paesaggistico;
- reinterpretare la complessità e la molteplicità dei paesaggi rurali di grande valore storico e identitario e ridefinirne le potenzialità idrauliche, ecologiche, paesaggistiche e produttive.

1 Gli enti e i soggetti pubblici, nei piani urbanistici, territoriali e di settore, anche mediante accordi con la Regione, con gli organi centrali o periferici del Ministero per i beni e le attività culturali in base alle rispettive competenze e gli altri soggetti pubblici e privati interessati:

- tenuto conto del carattere di inquadramento generale della Carta dei Beni Culturali della Regione – CBC (tav. 3.2.5) ne approfondiscono il livello di conoscenze:
 - analizzando nello specifico i valori espressi dalle aree e dagli immobili ivi censiti;
 - ove necessario, con esclusivo riferimento agli ulteriori contesti, verificando e precisando la localizzazione e perimetrazione e arricchendo la descrizione dei beni indicati con delimitazione poligonale di individuazione certa;
 - curando l'esatta localizzazione e perimetrazione dei beni indicati in modo puntiforme di individuazione certa e poligonale di individuazione incerta;
- individuano zone nelle quali la valorizzazione delle componenti antropiche e storico-culturali, in particolare di quelle di interesse o comunque di valore archeologico, richieda la istituzione di Parchi archeologici e culturali da destinare alla fruizione collettiva ed alla promozione della identità delle comunità locali e dei luoghi;
- individuano le componenti antropiche e storico-culturali per le quali possa valutarsi la sussistenza del notevole interesse pubblico ai sensi dell'art. 136 del Codice o dell'interesse culturale ai sensi dell'art. 13 del Codice, proponendo l'avvio dei relativi procedimenti alle Autorità competenti;
- assicurano la salvaguardia delle caratteristiche e dei valori identitari delle componenti antropiche e storico-culturali, in coerenza con il Documento Regionale di Assetto Generale di cui all'art. 4 della L.r. 27 luglio 2001, n. 20 e con le linee guida per il restauro e il riuso e recupero dei manufatti in pietra a secco (elaborato 4.4.4), per il recupero, la manutenzione e il riuso dell'edilizia e dei beni rurali (elaborato 4.4.6);
- incentivano la fruizione sociale sia dei Contesti topografici stratificati, in quanto sistemi territoriali comprendenti insiemi di siti di cui si definiscono le relazioni coevolutive, sia delle aree di grande pregio e densità di beni culturali e ambientali a carattere tematico (sistemi di ville, di masserie, di uliveti monumentali ecc.) di cui al progetto territoriale n. 5 "Sistemi territoriali per la fruizione dei beni patrimoniali";
- tutelano e valorizzano gli alberi di ulivo monumentali, anche isolati, in virtù della loro rilevanza per l'identità del paesaggio, della storia e della cultura regionali, nonché della funzione produttiva, di difesa ecologica e idrogeologica, come individuati a norma degli artt. 4 e 5 della L.r. 14/2007;

SISTEMA DELLE TUTELE

STRUTTURA ANTROPICA E STORICO – CULTURALE

COMPONENTI CULTURALI E INSEDIATIVE

Nell'area sono presenti, quali componenti culturali e insediative, i seguenti beni paesaggistici:

- **Immobili e aree di notevole interesse pubblico** (art. 136 del Codice)
- **Zone di interesse archeologico** (art 142, comma 1, lett. m, del Codice)

e i seguenti "ulteriori contesti" (art. 143, comma 1, lett. e, del Codice):

- **Città consolidata**
- **Testimonianze della stratificazione insediativa**
- **Area di rispetto delle componenti culturali insediative**
- **Paesaggi rurali**

INDIRIZZI

DIRETTIVE

g) tutelano e valorizzano i beni diffusi nel paesaggio rurale quali pareti e muretti a secco di divisioni dei campi in pianura, dei terrazzamenti in collina e delle delimitazioni delle sedi stradali; le architetture minori in pietra a secco quali specchie, trulli, lamie, cisterne, pozzi, canalizzazioni delle acque piovane; le piante isolate o a gruppi di rilevante importanza per età, dimensione, significato scientifico, testimonianza storica; le alberature stradali e poderali;

h) ridefiniscono l'ampiezza dell'area di rispetto delle testimonianze della stratificazione insediativa, finalizzata a garantire la tutela e la valorizzazione del contesto paesaggistico in cui tali immobili e aree sono inseriti, in funzione della natura e significatività del rapporto esistente tra il bene archeologico e/o architettonico e il suo intorno espresso sia in termini ambientali, sia di contiguità e di integrazione delle forme d'uso e di fruizione visiva;

i) assicurano che nell' area di rispetto delle componenti culturali e insediative sia evitata ogni alterazione della integrità visuale nonché ogni destinazione d'uso non compatibile con le finalità di salvaguardia e sia perseguita la riqualificazione del contesto, individuando i modi per innescare processi di corretto riutilizzo e valorizzazione o incentivi per il ripristino dei caratteri originari del contesto qualora fossero stati alterati o distrutti.

2 Ai fini della promozione, tutela e riqualificazione delle città consolidate con particolare riguardo al recupero della loro percettibilità e accessibilità monumentale e alla salvaguardia e valorizzazione degli spazi pubblici e dei viali di accesso, i Comuni, nei piani urbanistici, anche in coerenza con il Documento Regionale di Assetto Generale di cui all'art. 4 della L.r. 27 luglio 2001, n. 20 "Norme generali di governo e uso del territorio":

a) approfondiscono le conoscenze del sistema insediativo nella sua evoluzione e stratificazione storica al fine di precisarne il perimetro, individuarne le qualità da conservare e gli specifici problemi da affrontare per la tutela, riqualificazione e valorizzazione della città consolidata;

b) stabiliscono disposizioni di salvaguardia e riqualificazione, in particolare vietando la modificazione dei caratteri che ne connotano la trama viaria ed edilizia e dei manufatti che costituiscono testimonianza storica o culturale; garantendo la conservazione e valorizzazione di segni e tracce che testimoniano la stratificazione storica dell'insediamento; valorizzando i caratteri morfologici della città consolidata, della relativa percettibilità e accessibilità monumentale, con particolare riguardo ai margini urbani e ai bersagli visivi (fondali, skylines, belvedere ecc.), anche individuando aree buffer di salvaguardia; evitando cambiamenti delle destinazioni d'uso incoerenti con i caratteri identitari, morfologici e sociali e favorendo in particolare le destinazioni

SISTEMA DELLE TUTELE

STRUTTURA ANTROPICA E STORICO – CULTURALE

COMPONENTI CULTURALI E INSEDIATIVE

Nell'area sono presenti, quali componenti culturali e insediative, i seguenti beni paesaggistici:

- **Immobili e aree di notevole interesse pubblico** (art. 136 del Codice)
- **Zone di interesse archeologico** (art 142, comma 1, lett. m, del Codice)

e i seguenti “ulteriori contesti” (art. 143, comma 1, lett. e, del Codice):

- **Città consolidata**
- **Testimonianze della stratificazione insediativa**
- **Area di rispetto delle componenti culturali insediative**
- **Paesaggi rurali**

INDIRIZZI

DIRETTIVE

d'uso residenziali, artigianali, di commercio di vicinato e di ricettività turistica diffusa, anche al fine di assicurarne la rivitalizzazione e rifunzionalizzazione; non ammettendo, di norma, l'aumento delle volumetrie preesistenti nelle parti di città caratterizzate da elevata densità insediativa e non consentendo l'edificabilità oltre che nelle aree di pertinenza dei complessi insediativi antichi, nelle aree negli spazi, qualora questi siano ritenuti idonei agli usi urbani o collettivi e concorrenti a migliorare la qualità del paesaggio urbano, promuovendo l'eliminazione di opere, attività e funzioni in contrasto con i caratteri storici, architettonici e ambientali dei luoghi, o incentivi per il ripristino dei caratteri originari del contesto qualora fossero stati alterati o distrutti, cercando nel contempo di promuovere interventi atti a migliorarne la qualità insediativa e la sicurezza di chi vi abita e lavora.

3 Al fine di evidenziare e valorizzare i caratteri dei paesaggi rurali nonché di reinterpretare la complessità e la molteplicità dei paesaggi rurali di grande valore storico e identitario e ridefinirne le potenzialità idrauliche, ecologiche, paesaggistiche e produttive, gli enti locali, nei piani urbanistici, anche in coerenza con il Documento Regionale di Assetto Generale di cui all'art. 4 della L.r. 27 luglio 2001, n. 20 “Norme generali di governo e uso del territorio”:

a) riconoscono e perimetrano i paesaggi rurali meritevoli di tutela e valorizzazione, con particolare riguardo ai paesaggi rurali tradizionali che presentano ancora la persistenza dei caratteri originari;

b) sottopongono i paesaggi rurali a specifiche discipline finalizzate alla salvaguardia e alla riproduzione dei caratteri identitari, alla conservazione dei manufatti e delle sistemazioni agrarie tradizionali, alla indicazione delle opere non ammesse perché contrastanti con i caratteri originari e le qualità paesaggistiche e produttive dell'ambiente rurale, ponendo particolare attenzione al recupero delle masserie, dell'edilizia rurale e dei manufatti in pietra a secco, della rete scolante, della tessitura agraria e degli elementi divisorii, nonché ai caratteri dei nuovi edifici, delle loro pertinenze e degli annessi rurali (dimensioni, materiali, elementi tipologici);

c) favoriscono l'uso di tecniche e metodi della bioarchitettura (uso di materiali e tecniche locali, potenziamento dell'efficienza energetica, recupero delle tecniche tradizionali di raccolta dell'acqua piovana) in coerenza soprattutto con le Linee guida per il restauro e il recupero dei manufatti in pietra a secco (elaborato 4.4.4), e per recupero, manutenzione e riuso dell'edilizia e dei beni rurali (elaborato 4.4.6).

SISTEMA DELLE TUTELE

STRUTTURA ANTROPICA E STORICO – CULTURALE

COMPONENTI CULTURALI E INSEDIATIVE

Nell'area sono presenti, quali componenti culturali e insediative, i seguenti beni paesaggistici:

- **Immobili e aree di notevole interesse pubblico** (art. 136 del Codice)
- **Zone di interesse archeologico** (art 142, comma 1, lett. m, del Codice)

e i seguenti "ulteriori contesti" (art. 143, comma 1, lett. e, del Codice):

- **Città consolidata**
- **Testimonianze della stratificazione insediativa**
- **Area di rispetto delle componenti culturali insediative**
- **Paesaggi rurali**

INDIRIZZI

DIRETTIVE

- | | |
|---|--|
| 4 | Al fine del perseguimento della tutela e della valorizzazione dei paesaggi rurali, nonché dei territori rurali e/o ricompresi in aree dichiarate di notevole interesse pubblico, gli enti locali disciplinano gli interventi edilizi ed il consumo di suolo anche attraverso l'individuazione di lotti minimi di intervento differenziati a seconda delle tessiture e delle morfotipologie agrarie storiche prevalenti, in conformità con gli obiettivi di qualità e le normative d'uso di cui alla presente scheda. |
|---|--|

SISTEMA DELLE TUTELE

STRUTTURA ANTROPICA E STORICO – CULTURALE

COMPONENTI CULTURALI E INSEDIATIVE:

PRESCRIZIONI PER LE ZONE DI INTERESSE ARCHEOLOGICO

Zone di interesse archeologico: consistono nelle zone di cui all'art. 142, comma 1, lett. m, del Codice, caratterizzate dalla presenza di resti archeologici o paleontologici, puntuali o aerali, emergenti, oggetto di scavo, ancora sepolti o reinterrati, il cui carattere deriva dall'intrinseco legame tra i resti archeologici e il loro contesto paesaggistico di giacenza e quindi dalla compresenza di valori culturali e paesaggistici. Tali zone sono riportate nella Tav. 0076/c allegata.

- | | | | |
|---|---|---|--|
| 1 | Fatta salva la disciplina di tutela dei beni archeologici prevista dalla Parte II del Codice nelle zone di interesse archeologico non sono ammissibili , fatta eccezione per quelli di cui ai punti 2 e 5, piani, progetti e interventi che comportano:
a1) qualsiasi trasformazione che possa compromettere la conservazione del sito e della morfologia naturale dei luoghi;
a2) la realizzazione di nuove costruzioni, impianti e, in genere, opere di qualsiasi specie, anche se di carattere provvisorio;
a3) la realizzazione e l'ampliamento di impianti per lo smaltimento e il recupero dei rifiuti e per la depurazione delle acque reflue; | 2 | Nel rispetto degli obiettivi di qualità e delle normative d'uso di cui alla sezione precedente della presente scheda, nonché degli atti di governo del territorio vigenti ove più restrittivi e nel rispetto delle esigenze di conservazione e valorizzazione del deposito archeologico e del paesaggio, sono ammissibili , piani, progetti e interventi diversi da quelli di cui al punto 1, nonché i seguenti:
b1) ristrutturazione di manufatti edilizi ed attrezzature legittimamente esistenti, con esclusione della demolizione e ricostruzione per i soli manufatti di riconosciuto valore culturale e/o identitario, che mantengano, recuperino o ripristinino tipologie, materiali, colori coerenti con i caratteri paesaggistici del luogo, evitando l'inserimento di elementi dissonanti e privilegiando l'uso di tecnologie eco-compatibili;
b2) realizzazione di recinzioni e posa in opera di cartelli o altri mezzi pubblicitari, di dimensioni contenute; |
|---|---|---|--|

SISTEMA DELLE TUTELE

STRUTTURA ANTROPICA E STORICO – CULTURALE

COMPONENTI CULTURALI E INSEDIATIVE:

PRESCRIZIONI PER LE ZONE DI INTERESSE ARCHEOLOGICO

a4) realizzazione e ampliamento di impianti per la produzione di energia, fatta eccezione per gli interventi indicati nella parte seconda dell'elaborato del PPTR 4.4.1 - Linee guida sulla progettazione e localizzazione di impianti di energia rinnovabile;	b3) realizzazione di strutture facilmente rimovibili connesse con la tutela e valorizzazione delle zone di interesse archeologico;
a5) nuove attività estrattive e ampliamenti;	b4) demolizione e ricostruzione di edifici esistenti e di infrastrutture stabili legittimamente esistenti privi di valore culturale e/o identitario, garantendo il rispetto dei caratteri storico-tipologici ed evitando l'inserimento di elementi dissonanti, o prevedendo la delocalizzazione al di fuori della fascia tutelata, anche attraverso specifiche incentivazioni previste da norme comunitarie, nazionali o regionali o atti di governo del territorio;
a6) escavazioni ed estrazioni di materiali;	b5) realizzazione di infrastrutture a rete necessarie alla tutela e valorizzazione delle zone di interesse archeologico o al servizio degli insediamenti esistenti;
a7) arature di profondità superiore a 30 cm tale da interferire con il deposito archeologico e nuovi impianti di colture arboricole (vigneti, uliveti, ecc.) che comportino scassi o scavi di buche;	b6) realizzazione di annessi rustici e di altre strutture strettamente funzionali alla conduzione del fondo. I manufatti consentiti dovranno essere realizzati preferibilmente in adiacenza alle strutture esistenti, e dovranno mantenere, recuperare o ripristinare tipologie, materiali, colori coerenti con i caratteri paesaggistici del luogo, evitando l'inserimento di elementi dissonanti e privilegiando l'uso di tecnologie eco-compatibili.
a8) la realizzazione di gasdotti, elettrodotti sotterranei e aerei, di linee telefoniche o elettriche secondarie con palificazioni;	3 Qualora nella zona di interesse archeologico siano presenti altri beni paesaggistici o ulteriori contesti le cui prescrizioni o misure di salvaguardia sono in contrasto con le presenti disposizioni, si applicano tutte le relative discipline di tutela. In caso di disposizioni contrastanti prevale quella più restrittiva.
a9) la realizzazione di stazioni radio base per radiofonia/telefonia/televisione su pali;	4 La deroga al punto 3 è consentita solo nei casi di cui al seguente punto 5.
a10) la costruzione di strade che comportino rilevanti movimenti di terra o compromissione del paesaggio (ad esempio, in trincea, rilevato, viadotto).	<p>5 Pur nel rispetto delle presenti norme, sono auspicabili piani, progetti e interventi:</p> <p>c1) per la realizzazione di opere di scavo e di ricerca archeologica nonché di restauro, sistemazione, conservazione, protezione e valorizzazione dei siti e delle emergenze archeologiche, nel rispetto della specifica disciplina in materia di attività di ricerca archeologica e tutela del patrimonio culturale e paesaggistico;</p> <p>c2) per la realizzazione di aree a verde, attrezzate con percorsi pedonali e spazi di sosta nonché di collegamenti viari finalizzati alle esigenze di fruizione dell'area da realizzarsi con materiali compatibili con il contesto paesaggistico e senza opere di impermeabilizzazione.</p>

SISTEMA DELLE TUTELE

STRUTTURA ANTROPICA E STORICO – CULTURALE

COMPONENTI CULTURALI E INSEDIATIVE:

PRESCRIZIONI PER LE TESTIMONIANZE DELLA STRATIFICAZIONE INSEDIATIVA

Testimonianze della stratificazione insediativa: Come riportati nella Tav. 0076/c allegata, consistono in:

- siti interessati dalla presenza e/o stratificazione di beni storico culturali di particolare valore paesaggistico in quanto espressione dei caratteri identitari del territorio regionale: segnalazioni architettoniche e segnalazioni archeologiche.
- aree a rischio archeologico in quanto interessate dalla presenza di frammenti e da rinvenimenti isolati o rinvenimenti da indagini su foto aeree e da riprese all'infrarosso.

1	Fatta salva la disciplina di tutela dei beni culturali prevista dalla Parte II del Codice, nelle aree interessate da testimonianze della stratificazione insediativa, ricadenti in zone territoriali omogenee a destinazione rurale alla data di entrata in vigore del presente piano, si applicano le prescrizioni di cui ai successivi punti.	3	Nel rispetto della disciplina di tutela dei beni di cui alla parte II del Codice, degli obiettivi di qualità e delle normative d'uso di cui alla sezione precedente della presente scheda, nonché degli atti di governo del territorio vigenti ove più restrittivi, sono ammissibili, piani, progetti e interventi diversi da quelli di cui al punto 2, nonché i seguenti:
2	<p>Si considerano non ammissibili tutti i piani, progetti e interventi in contrasto con gli obiettivi di qualità e le normative d'uso di cui alla sezione precedente della presente scheda e in particolare, fatta eccezione per quelli di cui al punto 3, quelli che comportano:</p> <p>a1) qualsiasi trasformazione che possa compromettere la conservazione dei siti interessati dalla presenza e/o stratificazione di beni storico culturali;</p> <p>a2) realizzazione di nuove costruzioni, impianti e, in genere, opere di qualsiasi specie, anche se di carattere provvisorio;</p> <p>a3) realizzazione e ampliamento di impianti per lo smaltimento e il recupero dei rifiuti e per la depurazione delle acque reflue;</p> <p>a4) realizzazione e ampliamento di impianti per la produzione di energia, fatta eccezione per gli interventi indicati nella parte seconda dell'elaborato del PPTR 4.4.1 - Linee guida sulla progettazione e localizzazione di impianti di energia rinnovabile;</p> <p>a5) nuove attività estrattive e ampliamenti;</p> <p>a6) escavazioni ed estrazioni di materiali;</p> <p>a7) realizzazione di gasdotti, elettrodotti, linee telefoniche o elettriche e delle relative opere accessorie fuori terra (cabine di trasformazione, di pressurizzazione, di conversione, di sezionamento, di manovra ecc.); è fatta eccezione, nelle sole aree prive di qualsiasi viabilità, per le opere elettriche in media e bassa tensione necessarie agli allacciamenti delle forniture di energia elettrica; sono invece ammissibili tutti gli impianti a rete se interrati sotto strada esistente ovvero in attraversamento trasversale utilizzando tecniche non invasive che interessino il percorso più breve possibile;</p> <p>a8) costruzione di strade che comportino rilevanti movimenti di terra o compromissione del paesaggio (ad esempio, in trincea, rilevato, viadotto).</p>		<p>b1) ristrutturazione di manufatti edilizi ed attrezzature legittimamente esistenti, con esclusione della demolizione e ricostruzione per i soli manufatti di riconosciuto valore culturale e/o identitario, che mantengano, recuperino o ripristinino le caratteristiche costruttive, le tipologie, i materiali, i colori tradizionali del luogo evitando l'inserimento di elementi dissonanti e privilegiando l'uso di tecnologie eco-compatibili;</p> <p>b2) realizzazione di strutture facilmente rimovibili, connesse con la tutela e valorizzazione delle testimonianze della stratificazione;</p> <p>b3) realizzazione di infrastrutture a rete necessarie alla valorizzazione e tutela dei siti o al servizio degli insediamenti esistenti, purché la posizione e la disposizione planimetrica dei tracciati non compromettano i valori storico-culturali e paesaggistici;</p> <p>b4) demolizione e ricostruzione di edifici esistenti e di infrastrutture stabili legittimamente esistenti privi di valore culturale e/o identitario, garantendo il rispetto dei caratteri storico-tipologici ed evitando l'inserimento di elementi dissonanti, o con delocalizzazione al di fuori della fascia tutelata, anche attraverso specifiche incentivazioni previste da norme comunitarie, nazionali o regionali o atti di governo del territorio;</p>

SISTEMA DELLE TUTELE

STRUTTURA ANTROPICA E STORICO – CULTURALE

COMPONENTI CULTURALI E INSEDIATIVE:

PRESCRIZIONI PER LE TESTIMONIANZE DELLA STRATIFICAZIONE INSEDIATIVA

		b5) realizzazione di annessi rustici e di altre strutture connesse alle attività agro-silvo-pastorali e ad altre attività di tipo abitativo e turistico-ricettivo.. I manufatti consentiti dovranno essere realizzati preferibilmente in adiacenza alle strutture esistenti, e dovranno garantire il mantenimento, il recupero o il ripristino di tipologie, materiali, colori coerenti con i caratteri paesaggistici, essere dimensionalmente compatibili con le preesistenze e i caratteri del sito evitando l'inserimento di elementi dissonanti e privilegiando l'uso di tecnologie eco-compatibili.
	4	Pur nel rispetto delle presenti norme, sono auspicabili piani, progetti e interventi: c1) per la realizzazione di opere di scavo e di ricerca archeologica nonché di restauro, sistemazione, conservazione, protezione e valorizzazione dei siti, delle emergenze architettoniche ed archeologiche, nel rispetto della specifica disciplina in materia di attività di ricerca archeologica e tutela del patrimonio architettonico, culturale e paesaggistico; c2) per la realizzazione di aree a verde, attrezzate con percorsi pedonali e spazi di sosta nonché di collegamenti viari finalizzati alle esigenze di fruizione dell'area da realizzarsi con materiali compatibili con il contesto paesaggistico e senza opere di impermeabilizzazione.
	5	Nelle aree interessate da testimonianze della stratificazione insediativa - aree a rischio archeologico, ricadenti in zone territoriali omogenee a destinazione rurale alla data di entrata in vigore del presente piano, si applicano le prescrizioni di cui al successivo punto 6;
	6	Fatta salva la disciplina di tutela prevista dalla Parte II del Codice e ferma restando l'applicazione dell'art. 106 co.1, preliminarmente all'esecuzione di qualsivoglia intervento che comporti attività di scavo e/o movimento terra, compreso lo scasso agricolo, che possa compromettere il ritrovamento e la conservazione dei reperti, è necessaria l'esecuzione di saggi archeologici da sottoporre alla Sovrintendenza per i Beni Archeologici competente per territorio per il nulla osta.

SISTEMA DELLE TUTELE

STRUTTURA ANTROPICA E STORICO - CULTURALE

COMPONENTI CULTURALI E INSEDIATIVE:

PRESCRIZIONI PER L'AREA DI RISPETTO DELLE COMPONENTI CULTURALI INSEDIATIVE

Area di rispetto delle componenti culturali insediative: Consiste in una fascia di salvaguardia dal perimetro esterno dei siti interessati da testimonianze della stratificazione insediativa, e delle zone di interesse archeologico, finalizzata a garantire la tutela e la valorizzazione del contesto paesaggistico in cui tali beni sono ubicati. In particolare:

- per le testimonianze della stratificazione insediativa e per le zone di interesse archeologico, prive di prescrizioni di tutela indiretta ai sensi dell' art. 45 del Codice, essa assume la profondità di 100 m se non diversamente cartografata.

1	Fatta salva la disciplina di tutela dei beni culturali prevista dalla Parte II del Codice, nell'area di rispetto delle componenti culturali insediative, ricadenti in zone territoriali omogenee a destinazione rurale alla data di entrata in vigore del presente piano, si applicano le prescrizioni di cui ai successivi punti.	3	Nel rispetto della disciplina di tutela dei beni di cui alla parte II del Codice, degli obiettivi di qualità e delle normative d'uso di cui alla sezione precedente della presente scheda, nonché degli atti di governo del territorio vigenti ove più restrittivi, sono ammissibili , piani, progetti e interventi diversi da quelli di cui al punto 2,
----------	--	----------	---

SISTEMA DELLE TUTELE

STRUTTURA ANTROPICA E STORICO - CULTURALE

COMPONENTI CULTURALI E INSEDIATIVE:

PRESCRIZIONI PER L'AREA DI RISPETTO DELLE COMPONENTI CULTURALI INSEDIATIVE

2	<p>Si considerano non ammissibili tutti i piani, progetti e interventi in contrasto con gli obiettivi di qualità e le normative d'uso di cui alla sezione precedente della presente scheda e in particolare, fatta eccezione per quelli di cui al punto 3, quelli che comportano:</p> <p>a1) qualsiasi trasformazione che possa compromettere la conservazione dei siti interessati dalla presenza e/o stratificazione di beni storico culturali;</p> <p>a2) la realizzazione di nuove costruzioni, impianti e, in genere, opere di qualsiasi specie, anche se di carattere provvisorio;</p> <p>a3) realizzazione e l'ampliamento di impianti per lo smaltimento e il recupero dei rifiuti e per la depurazione delle acque reflue;</p> <p>a4) realizzazione e ampliamento di impianti per la produzione di energia, fatta eccezione per gli interventi indicati nella parte seconda dell'elaborato del PPTR 4.4.1 - Linee guida sulla progettazione e localizzazione di impianti di energia rinnovabile;</p> <p>a5) nuove attività estrattive e ampliamenti;</p> <p>a6) escavazioni ed estrazioni di materiali;</p> <p>a7) realizzazione di gasdotti, elettrodotti, linee telefoniche o elettriche e delle relative opere accessorie fuori terra (cabine di trasformazione, di pressurizzazione, di conversione, di sezionamento, di manovra ecc.); è fatta eccezione, nelle sole aree prive di qualsiasi viabilità, per le opere elettriche in media e bassa tensione necessarie agli allacciamenti delle forniture di energia elettrica; sono invece ammissibili tutti gli impianti a rete se interrati sotto strada esistente ovvero in attraversamento trasversale utilizzando tecniche non invasive che interessino il percorso più breve possibile;</p> <p>a8) costruzione di strade che comportino rilevanti movimenti di terra o compromissione del paesaggio (ad esempio, in trincea, rilevato, viadotto).</p>	<p>nonché i seguenti:</p> <p>b1) interventi di ristrutturazione di manufatti edilizi ed attrezzature legittimamente esistenti, con esclusione della demolizione e ricostruzione per i soli manufatti di riconosciuto valore culturale e/o identitario, che mantengano, recuperino o ripristinino le caratteristiche costruttive, le tipologie, i materiali, i colori tradizionali del luogo evitando l'inserimento di elementi dissonanti;</p> <p>b2) trasformazione di manufatti legittimamente esistenti per una volumetria aggiuntiva non superiore al 20%, purché detti piani e/o progetti e interventi:</p> <ul style="list-style-type: none"> - siano finalizzati all'adeguamento strutturale o funzionale degli immobili, all'efficientamento energetico e alla sostenibilità ecologica; - comportino la riqualificazione paesaggistica dei luoghi; - non interrompano la continuità dei corridoi ecologici e assicurino nel contempo l'incremento della superficie permeabile e l'eliminazione degli elementi artificiali che compromettono la visibilità, fruibilità ed accessibilità degli stessi; - garantiscano il mantenimento, il recupero o il ripristino delle caratteristiche costruttive, delle tipologie, dei materiali, dei colori tradizionali del luogo, evitando l'inserimento di elementi dissonanti; - promuovano attività che consentano la produzione di forme e valori paesaggistici di contesto (agricoltura, allevamento, ecc.) e fruizione pubblica (accessibilità, attività e servizi culturali, info point, ecc.) del bene paesaggistico; - incentivino la fruizione pubblica del bene attraverso la riqualificazione ed il ripristino di percorsi pedonali abbandonati e/o la realizzazione di nuovi percorsi pedonali, garantendo comunque la permeabilità degli stessi; <p>b3) realizzazione di strutture facilmente rimovibili, connesse con la tutela e valorizzazione delle testimonianze della stratificazione;</p> <p>b4) demolizione e ricostruzione di edifici esistenti e di infrastrutture stabili legittimamente esistenti privi di valore culturale e/o identitario, garantendo il rispetto dei caratteri storico-tipologici ed evitando l'inserimento di elementi dissonanti, o con delocalizzazione al di fuori della fascia tutelata, anche attraverso specifiche incentivazioni previste da norme comunitarie, nazionali o regionali o atti di governo del territorio;</p>
----------	---	---

SISTEMA DELLE TUTELE	
STRUTTURA ANTROPICA E STORICO - CULTURALE	
COMPONENTI CULTURALI E INSEDIATIVE:	
PRESCRIZIONI PER L'AREA DI RISPETTO DELLE COMPONENTI CULTURALI INSEDIATIVE	
	<p>b5) realizzazione di infrastrutture a rete necessarie alla valorizzazione e tutela dei siti o al servizio degli insediamenti esistenti, purché la posizione e la disposizione planimetrica dei tracciati non compromettano i valori storico-culturali e paesaggistici;</p> <p>b6) adeguamento delle sezioni e dei tracciati viari esistenti nel rispetto della vegetazione ad alto e medio fusto e arbustiva presente e migliorandone l'inserimento paesaggistico;</p> <p>b7) realizzazione di annessi rustici e di altre strutture connesse alle attività agro-silvo-pastorali e ad altre attività di tipo abitativo e turistico-ricettivo. I manufatti consentiti dovranno essere realizzati preferibilmente in adiacenza alle strutture esistenti, e dovranno garantire il mantenimento, il recupero o il ripristino di tipologie, materiali, colori coerenti con i caratteri paesaggistici, evitando l'inserimento di elementi dissonanti, essere dimensionalmente compatibili con le preesistenze e i caratteri del sito e privilegiando l'uso di tecnologie eco-compatibili.</p>
	<p>4 Pur nel rispetto delle presenti norme, sono auspicabili piani, progetti e interventi:</p> <p>c1) per la realizzazione di opere di scavo e di ricerca archeologica nonché di restauro, sistemazione, conservazione, protezione e valorizzazione dei siti, delle emergenze architettoniche ed archeologiche, nel rispetto della specifica disciplina in materia di attività di ricerca archeologica e tutela del patrimonio architettonico, culturale e paesaggistico;</p> <p>c2) per la realizzazione di aree a verde, attrezzate con percorsi pedonali e spazi di sosta nonché di collegamenti viari finalizzati alle esigenze di fruizione dell'area da realizzarsi con materiali compatibili con il contesto paesaggistico e senza opere di impermeabilizzazione.</p>

SISTEMA DELLE TUTELE	
STRUTTURA ANTROPICA E STORICO - CULTURALE	
COMPONENTI CULTURALI E INSEDIATIVE:	
PRESCRIZIONI PER I PAESAGGI RURALI	
<p>Paesaggi rurali: consistono in quelle parti di territorio rurale la cui valenza paesaggistica è legata alla singolare integrazione fra identità paesaggistica del territorio e cultura materiale che nei tempi lunghi della storia ne ha permesso la sedimentazione dei caratteri. Essi ricomprendono:</p> <p>a. i parchi multifunzionali di valorizzazione, identificati in quelle parti di territorio regionale la cui valenza paesaggistica è legata alla singolare integrazione fra le componenti antropiche, agricole, insediative e la struttura geomorfologica e naturalistica dei luoghi oltre che alla peculiarità delle forme costruttive dell'abitare, se non diversamente cartografati, come riportati nella Tav. 0076/c allegata:</p> <p style="padding-left: 20px;">a. Il parco multifunzionale delle serre salentine</p> <p>b. paesaggi meritevoli di tutela e valorizzazione, riconosciuti e perimetrati dagli Enti locali nei piani urbanistici di propria competenza, che contengono al loro interno beni diffusi nel paesaggio rurale quali pareti e muretti a secco, con relative siepi, di divisioni dei campi in pianura, dei terrazzamenti in collina e delle delimitazioni delle sedi stradali; architetture minori in pietra a secco quali specchie, trulli, lamie, cisterne, pozzi, canalizzazioni</p>	

SISTEMA DELLE TUTELE

STRUTTURA ANTROPICA E STORICO - CULTURALE

COMPONENTI CULTURALI E INSEDIATIVE:

PRESCRIZIONI PER I PAESAGGI RURALI

delle acque piovane; piante isolate o a gruppi, sparse, di rilevante importanza per età, dimensione, significato scientifico, testimonianza storica; ulivi monumentali come individuati ai sensi della LR 14/2007; alberature stradali e poderali.

<p>1 Nei territori interessati dalla presenza di Paesaggi Rurali, non sono ammissibili, fatta eccezione per quelli di cui al punto 2, tutti i piani, progetti e interventi che comportano:</p>	<p>2 Nel rispetto degli obiettivi di qualità e delle normative d'uso di cui alla sezione precedente della presente scheda, nonché degli atti di governo del territorio vigenti ove più restrittivi, sono ammissibili, piani, progetti e interventi diversi da quelli di cui al punto 1, nonché i seguenti:</p>
<p>a1) la compromissione degli elementi antropici, seminaturali e naturali caratterizzanti del paesaggio agrario e in particolare dei muretti a secco, dei terrazzamenti; delle architetture minori in pietra o tufo a secco e non quali specchie, trulli, lamie, cisterne, fontanili, neviere, pozzi, piscine e sistemi storici di raccolta delle acque piovane; della vegetazione arborea e arbustiva naturale, degli ulivi secolari, delle siepi, dei filari alberati, dei pascoli e delle risorgive; dei caratteri geomorfologici come le lame, le serre, i valloni e le gravine. Sono fatti salvi gli interventi finalizzati alle normali pratiche colturali, alla gestione agricola e quelli volti al ripristino/recupero di situazioni degradate;</p>	<p>b1) la realizzazione di impianti per la produzione di energie rinnovabili integrati nelle strutture esistenti e senza sviluppo di opere di connessione esterna; di impianti di mini eolico con potenza massima di 20kW e altezza complessiva non superiore a 30 metri, senza sviluppo di opere di connessione esterna e in cui l'energia prodotta viene immessa nella rete di distribuzione attraverso le opere adibite alla fornitura passiva già esistente ed intestata al proponente e solo se specificatamente previsti da un piano di miglioramento aziendale approvato dagli organi competenti;</p>
<p>a2) la ristrutturazione edilizia e la nuova edificazione, ove consentite dagli atti di governo del territorio, che non garantiscano il corretto inserimento paesaggistico, il rispetto delle tipologie edilizie e dei paesaggi agrari tradizionali, nonché gli equilibri ecosistemico-ambientali;</p>	<p>b2) l'ampliamento delle attività estrattive autorizzate ai sensi della L.R. 37/1985 e s.m.i. in esercizio alla data di adozione del presente Piano può essere autorizzato solo a seguito dell'accertamento dell'avvenuto recupero di una superficie equivalente a quella di cui si chiede l'ampliamento stesso avendo cura di preservare, nell'individuazione dell'area di ampliamento, i manufatti di maggiore pregio ivi presenti. In ogni caso la superficie richiesta di ampliamento non deve eccedere il 50% della superficie già autorizzata. Tutta la documentazione relativa all'accertamento dell'avvenuto recupero delle aree già oggetto di coltivazione deve essere trasmessa all'Amministrazione competente al rilascio dell'accertamento di compatibilità paesaggistica unitamente all'aggiornamento del Piano di Recupero, esteso all'intera area di cava e comprensivo di azioni ed interventi riguardanti l'area già coltivata e recuperata. Il Piano di Recupero dovrà mirare all'inserimento delle aree oggetto di attività estrattiva nel contesto paesaggistico in coerenza con le componenti antropiche, agricole, insediative e con la struttura geomorfologica e naturalistica dei luoghi.</p>
<p>a3) trasformazioni urbanistiche, ove consentite dagli atti di governo del territorio, che alterino i caratteri della trama insediativa di lunga durata;</p>	<p>3 Pur nel rispetto delle presenti norme, sono auspicabili piani, progetti e interventi:</p>
<p>a4) realizzazione e ampliamento di impianti per la produzione di energia, fatta eccezione per gli interventi indicati nella parte seconda dell'elaborato del PPTR 4.4.1 - Linee guida sulla progettazione e localizzazione di impianti di energia rinnovabile;</p>	<p>c1) di demolizione senza ricostruzione di edifici esistenti e/o parti di essi dissonanti e in contrasto con le peculiarità paesaggistiche dei luoghi;</p>
<p>a5) nuove attività estrattive e ampliamenti.</p>	<p>c2) manutenzione e ripristino dei muretti a secco esistenti limitati alle parti in cattivo stato di conservazione, senza smantellamento totale del manufatto;</p> <p>c3) realizzazione di percorsi per la "mobilità dolce" su viabilità esistente, senza opere di impermeabilizzazione dei suoli e correttamente inserite nel paesaggio;</p> <p>c4) sistemi per la raccolta delle acque piovane, di reti idrico/fognarie duali, di sistemi di affinamento delle acque reflue attraverso tecniche di lagunaggio e fitodepurazione anche ai fini del loro riciclo. L'installazione di tali sistemi tecnologici deve essere realizzata in modo da mitigare l'impatto visivo, non alterando la struttura edilizia originaria, senza comportare aumenti di superficie coperta o di volumi, non incidendo in modo</p>

SISTEMA DELLE TUTELE

STRUTTURA ANTROPICA E STORICO - CULTURALE

COMPONENTI CULTURALI E INSEDIATIVE:

PRESCRIZIONI PER I PAESAGGI RURALI

		significativo nella lettura dei valori paesaggistici;
		c5) rinaturalizzazione, manutenzione, restauro, conservazione e valorizzazione delle emergenze naturalistiche e geomorfologiche, dei manufatti e delle architetture minori.
	4	Per tutti gli interventi di trasformazione ricadenti nelle aree identificate come paesaggi rurali dal PPTR, ai fini della salvaguardia ed utilizzazione dell'ulteriore contesto, è obbligatorio osservare le raccomandazioni contenute nei seguenti elaborati:
		d1) per i manufatti rurali <ul style="list-style-type: none"> - Elaborato del PPTR 4.4.4 – Linee guida per il restauro e il riuso dei manufatti in pietra a secco; - Elaborato del PPTR 4.4.6 – Linee guida per il recupero, la manutenzione e il riuso dell'edilizia e dei beni rurali; - Elaborato del PPTR 4.4.7 - Linee guida per il recupero dei manufatti edilizi pubblici nelle aree naturali protette.
		d2) per la progettazione e localizzazione di impianti di energia rinnovabile <ul style="list-style-type: none"> - Elaborato del PPTR 4.4.1: Linee guida sulla progettazione e localizzazione di impianti di energia rinnovabile.
		d3) trasformazioni urbane <ul style="list-style-type: none"> - Documento regionale di assetto generale (DRAG) - criteri per la formazione e la localizzazione dei piani urbanistici esecutivi (PUE) – parte II - criteri per perseguire la qualità dell'assetto urbano (DGR 2753/2010); - Elaborato del PPTR 4.4.3: linee guida per il patto città-campagna: riqualificazione delle periferie e delle aree agricole periurbane.
		d4) per la progettazione e localizzazione delle infrastrutture <ul style="list-style-type: none"> - Elaborato del PPTR 4.4.5: Linee guida per la qualificazione paesaggistica e ambientale delle infrastrutture.
		d5) per la progettazione e localizzazione di aree produttive <ul style="list-style-type: none"> - Elaborato del PPTR 4.4.2: Linee guida sulla progettazione di aree produttive paesaggisticamente ed ecologicamente attrezzate.
	5	Le prescrizioni di cui ai commi precedenti si applicano in tutte le zone territoriali omogenee a destinazione rurale nonché ai piani urbanistici esecutivi adottati dopo l'approvazione definitiva del PPTR.

SISTEMA DELLE TUTELE	
STRUTTURA ANTROPICA E STORICO - CULTURALE	
COMPONENTI DEI VALORI PERCETTIVI	
<p>Nell'area sono presenti quali componenti dei valori percepiti i seguenti "ulteriori contesti" (art. 143, comma 1, lett. e, del Codice):</p> <ul style="list-style-type: none"> • Strade a valenza paesaggistica • Strade panoramiche 	
INDIRIZZI	DIRETTIVE
<p>1 Gli interventi che interessano le componenti dei valori percettivi devono:</p> <p>a. salvaguardare la struttura estetico-percettiva dei paesaggi della Puglia, attraverso il mantenimento degli orizzonti visuali percepibili da quegli elementi lineari, puntuali e areali, quali strade a valenza paesaggistica, strade panoramiche, luoghi panoramici e coni visuali, impedendo l'occlusione di tutti quegli elementi che possono fungere da riferimento visuale di riconosciuto valore identitario;</p> <p>b. salvaguardare e valorizzare strade, ferrovie e percorsi panoramici, e fondare una nuova geografia percettiva legata ad una fruizione lenta (carrabile, rotabile, ciclo-pedonale e natabile) dei paesaggi;</p> <p>c. riqualificare e valorizzare i viali di accesso alle città.</p>	<p>1 Gli Enti Locali in fase di adeguamento e di formazione dei piani urbanistici e territoriali di loro competenza, procedono ad una ricognizione delle componenti dei valori percettivi intesa non come individuazione di elementi puntuali, ma come definizione di un sistema articolato in grado di mettere in valore le relazioni visuali.</p> <p>2 Gli Enti Locali in fase di adeguamento e di formazione dei piani urbanistici e territoriali di loro competenza, effettuano l'individuazione delle strade di interesse paesaggistico-ambientale, delle strade e dei luoghi panoramici, dei coni visuali definendo gli strumenti per la loro tutela e fruizione ed eventualmente mettendo a punto le modalità per inserire gli stessi in un sistema di mobilità dolce.</p> <p>3 Tutti gli interventi riguardanti le strade panoramiche e di interesse paesaggistico-ambientale, i luoghi panoramici e i coni visuali, non devono compromettere i valori percettivi, né ridurre o alterare la loro relazione con i contesti antropici, naturali e territoriali cui si riferiscono.</p>

SISTEMA DELLE TUTELE	
STRUTTURA ANTROPICA E STORICO - CULTURALE	
COMPONENTI DEI VALORI PERCETTIVI	
MISURE DI SALVAGUARDIA E DI UTILIZZAZIONE PER LE COMPONENTI DEI VALORI PERCETTIVI	
<p>Strade a valenza paesaggistica: consistono nei tracciati carrabili, rotabili, ciclo-pedonali e natabili dai quali è possibile cogliere la diversità, peculiarità e complessità dei paesaggi che attraversano paesaggi naturali o antropici di alta rilevanza paesaggistica, che costeggiano o attraversano elementi morfologici caratteristici (serre, costoni, lame, canali, coste di falesie o dune ecc...) e dai quali è possibile percepire panorami e scorci ravvicinati di elevato valore paesaggistico, come riportati nella Tav. 0076/c allegata</p>	
<p>Strade panoramiche: consistono nei tracciati carrabili, rotabili, ciclo-pedonali e natabili che per la loro particolare posizione orografica presentano condizioni visuali che consentono di percepire aspetti significativi del paesaggio pugliese, come riportati nella Tav. 0076/c allegata</p>	
<p>Fascia di intervisibilità Coni Visuali: solo ai fini dell'applicazione delle prescrizioni inerenti la realizzazione e l'ampliamento di impianti per la produzione di energia l'area è interessata dalla fascia "C" di intervisibilità dei coni visuali, così come individuata nella Tav. 0076/d allegata.</p>	
<p>1 Nei territori interessati dalla presenza di strade a valenza paesaggistica e strade panoramiche non sono ammissibili tutti i piani, progetti e interventi che comportano:</p> <p>a1) la privatizzazione dei punti di vista "belvedere" accessibili al pubblico ubicati lungo le strade panoramiche o in luoghi panoramici;</p>	

SISTEMA DELLE TUTELE

STRUTTURA ANTROPICA E STORICO - CULTURALE

COMPONENTI DEI VALORI PERCETTIVI

MISURE DI SALVAGUARDIA E DI UTILIZZAZIONE PER LE COMPONENTI DEI VALORI PERCETTIVI

	a2) segnaletica e cartellonistica stradali che compromettano l'intervisibilità e l'integrità percettiva delle visuali panoramiche;		
	a3) ogni altro intervento che comprometta l'intervisibilità e l'integrità percettiva delle visuali panoramiche definite in sede di recepimento delle direttive per le componenti dei valori percettivi nella fase di adeguamento e di formazione dei piani locali.		
2	Nei territori interessati dalla presenza della fascia C di intervisibilità dei Coni visuali, ai fini dell'applicazione delle prescrizioni inerenti la realizzazione e l'ampliamento di impianti per la produzione di energia, trova applicazione quanto indicato alla seconda parte dell'elaborato del PPTR 4.4.1 - Linee guida sulla progettazione e localizzazione di impianti di energia rinnovabile.		

ULTERIORI PRESCRIZIONI D'USO

PRESCRIZIONI PER I MANUFATTI RURALI

Per i manufatti rurali presenti nell'area oggetto di dichiarazione di interesse pubblico è obbligatorio osservare le raccomandazioni contenute nei seguenti elaborati:

1	Elaborato del PPTR 4.4.4: linee guida per il restauro e il riuso dei manufatti in pietra a secco;
2	Elaborato del PPTR 4.4.6: linee guida per il recupero, la manutenzione e il riuso dell'edilizia e dei beni rurali;
3	Elaborato del PPTR 4.4.7: linee guida per il recupero dei manufatti edilizi pubblici nelle aree naturali protette.

PRESCRIZIONI PER LA PROGETTAZIONE E LOCALIZZAZIONE DI IMPIANTI DI ENERGIA RINNOVABILE

Per la progettazione e localizzazione di impianti di energia rinnovabile nell'area oggetto di dichiarazione di interesse pubblico è obbligatorio osservare le raccomandazioni contenute nel seguente elaborato:

1	Elaborato del PPTR 4.4.1: Linee guida sulla progettazione e localizzazione di impianti di energia rinnovabile.
---	--

PRESCRIZIONI PER LE ESPANSIONI URBANE E I CENTRI STORICI

Per le espansioni urbane e i centri storici nell'area oggetto di dichiarazione di interesse pubblico è obbligatorio osservare le raccomandazioni contenute nei seguenti elaborati:

1	Elaborato del PPTR 4.4.3: linee guida per il patto città-campagna: riqualificazione delle periferie e delle aree agricole periurbane;
2	Documento regionale di assetto generale (drag) - criteri per la formazione e la localizzazione dei piani urbanistici esecutivi (PUE) – parte II - criteri per perseguire la qualità dell'assetto urbano.

PRESCRIZIONI PER LA PROGETTAZIONE E LOCALIZZAZIONE DELLE INFRASTRUTTURE

Per la progettazione e localizzazione delle infrastrutture nell'area oggetto di dichiarazione di interesse pubblico è obbligatorio osservare le raccomandazioni contenute nel seguente elaborato:

1	Elaborato del PPTR 4.4.5: linee guida per la qualificazione paesaggistica e ambientale delle infrastrutture.
---	--

PRESCRIZIONI PER LA PROGETTAZIONE DI AREE PRODUTTIVE PAESAGGISTICAMENTE ED ECOLOGICAMENTE ATTREZZATE

Per la progettazione e localizzazione di aree produttive paesaggisticamente ed ecologicamente attrezzate nell'area oggetto di dichiarazione di interesse pubblico è obbligatorio osservare le raccomandazioni contenute nel seguente elaborato:

- | | |
|---|---|
| 1 | Elaborato del PPTR 4.4.2: linee guida sulla progettazione di aree produttive paesaggisticamente ed ecologicamente attrezzate. |
|---|---|

AUTORIZZAZIONE PAESAGGISTICA NELLE AREE INTERESSATE DA SOVRAPPOSIZIONE DI BENI PAESAGGISTICI

Per la realizzazione di interventi nelle aree interessate da una sovrapposizione di beni paesaggistici è obbligatorio osservare le raccomandazioni contenute nei seguenti elaborati:

- | | |
|---|--|
| 1 | Nelle aree interessate da una sovrapposizione beni paesaggistici ai sensi dell'articolo 134 del Codice si applicano tutte le specifiche discipline di tutela, se compatibili. In caso di disposizioni contrastanti prevale la più restrittiva; |
| 2 | Nei territori interessati dalla sovrapposizione di ulteriori contesti e beni paesaggistici vincolati ai sensi dell'articolo 134 del Codice si applicano tutte le relative discipline di tutela. In caso di disposizioni contrastanti prevale quella più restrittiva, relativa ai beni paesaggistici. |

REALIZZAZIONE DI OPERE PUBBLICHE O DI PUBBLICA UTILITÀ

Per la realizzazione di opere pubbliche o di pubblica utilità è obbligatorio osservare le raccomandazioni contenute nei seguenti elaborati:

- | | |
|---|--|
| 1 | Le opere pubbliche o di pubblica utilità possono essere realizzate in deroga alle prescrizioni previste nella presente scheda purché in sede di autorizzazione paesaggistica si verifichi che dette opere siano comunque compatibili con gli obiettivi di qualità di cui alla presente "Normativa d'uso" e non abbiano alternative localizzative e/o progettuali; |
| 2 | Sono comunque consentiti gli interventi necessari per la difesa del suolo e la protezione civile. Per le suddette opere realizzate d'urgenza, superati i motivi che ne hanno giustificato l'esecuzione, devono essere previsti il ripristino dello stato dei luoghi ovvero adeguati interventi di riqualificazione e recupero delle caratteristiche paesaggistiche dei contesti. |

Sottoscritta con firma digitale dai referenti del Ministero dei Beni e delle Attività Culturali e del Turismo e del Servizio Assetto del Territorio - Regione Puglia

Referente ministeriale

Direzione Regionale per i Beni Culturali e Paesaggistici
della Puglia
Direttore Generale

Dott.ssa Eugenia Vantaggiato

Referente regionale

Regione Puglia
Dirigente Assetto del Territorio

Ing. Francesca Pace

Decreto legislativo 22 gennaio 2004 n. 42 e s.m.i., recante “Codice dei beni culturali e del paesaggio ai sensi dell’articolo 10 della legge 6 luglio 2002, n. 137”, art. 143, comma 1, lett. b:

determinazione delle specifiche prescrizioni d’uso per gli immobili e le aree dichiarate di notevole interesse pubblico ai sensi degli articoli 136 e 157

1ª FASE: proposta PPTR (2010)
Direzione Regionale per i Beni Culturali
e Paesaggistici della Puglia:
Arch. Ruggero Martines
Direttore Regionale
Arch. Anna Vella

2ª FASE: adozione PPTR (2013)
Ministero dei Beni e delle Attività Culturali
e del Turismo

Segretariato Generale - Direttore
Arch. Antonia Pasqua RECCHIA

Direzione Generale PaBAAC
Direttore:
Dott.ssa Maddalena Ragni
Servizio IV - Tutela e qualità del
paesaggio
Direttrici:
Dott.ssa Daniela Sandroni
Arch. Roberto Banchini
coordinamento attività di copianificazione
PPTR:
Arch. Carmela Iannotti

Direzione Regionale per i Beni Culturali
e Paesaggistici della Puglia:
Dott.ssa Isabella Lapi
Dott. Gregorio Angelini
Direttore Regionale
Arch. Anita Guarnieri

Soprintendenza per i Beni Architettonici
e Paesaggistici per le province di Bari,
Barletta - Andria - Trani e Foggia
Arch. Salvatore Buonomo

Soprintendenza per i Beni Architettonici
e Paesaggistici per le province di Lecce,
Brindisi e Taranto
Arch. Francesco Canestrini

Soprintendenza per i Beni archeologici
della Puglia
Dott. Luigi La Rocca

Consulenti esterni
Arch. Vincenzo Muncipinto
Arch. Pasquale Ragone
Arch. Paola Chiara Vino
(ricognizione B.P. art. 136, compilazione
schede di identificazione ed elaborati
cartografici)
Arch. Francesco Marocco
Arch. Daniela Sallustro
Arch. Marianna Simone
(compilazione schede di identificazione
ed elaborati cartografici)
Dott. Massimo Caggese
Dott. Maria Domenica De Filippis;
Arch. Maria Franchini
(Ricognizione aree di interesse
archeologico art. 142, lettera “m”)

D.M. 17.10.1970
Dichiarazione di notevole interesse pubblico
della zona costiera
e di parte del territorio comunale di Salve
Istituito ai sensi della L. 1497
G. U. n. 316 15.12.1970

Data di validazione

Febbraio 2015

Sottoscritta con firma digitale dai referenti del Ministero dei Beni e delle Attività Culturali e del Turismo e del Servizio Assetto del Territorio - Regione Puglia

Referente ministeriale
Direzione Regionale per i Beni Culturali
e Paesaggistici della Puglia
Direttore Regionale
Dott.ssa. Eugenia Vantaggiato

Referente regionale
Regione Puglia
Dirigente Assetto del Territorio
Ing. Francesca Pace

Assessore Assetto del Territorio:
Prof. Angela Barbanente

1ª FASE: proposta PPTR (2010)
Direttore di Area “Politiche per
l’Ambiente, le Reti e la Qualità
urbana”:
Arch. Piero Cavalcoli

Responsabile scientifico:
Prof. Alberto Magnaghi

Segreteria Tecnica:
Arch. Mariavaleria Mininni
(Coordinatrice)
Arch. Aldo Creanza
Arch. Anna Migliaccio
Arch. Annamaria Gagliardi
Arch. Daniela Sallustro
Dott. Francesco Violante
Dott. Gabriella Granatiero
Ing. Grazia Maggio
Arch. Luigia Capurso
Ing. Marco Carbonara
Dott. Michele Bux
Dott. Pierclaudio Odierna

Larist - Consulenza tecnico-scientifi-
ca:
Arch. Fabio Lucchesi
(Direttore)
Arch. Daniela Poli
Arch. Massimo Carta
Arch. Sara Giacomozzi

responsabile del procedimento:
Arch. Vito Laricchiuta
Ing. Francesca Pace

2ª FASE: adozione PPTR (2013)
Direttore di Area “Politiche per
l’Ambiente, le Reti e la Qualità
urbana”:
Arch. Roberto Gianni

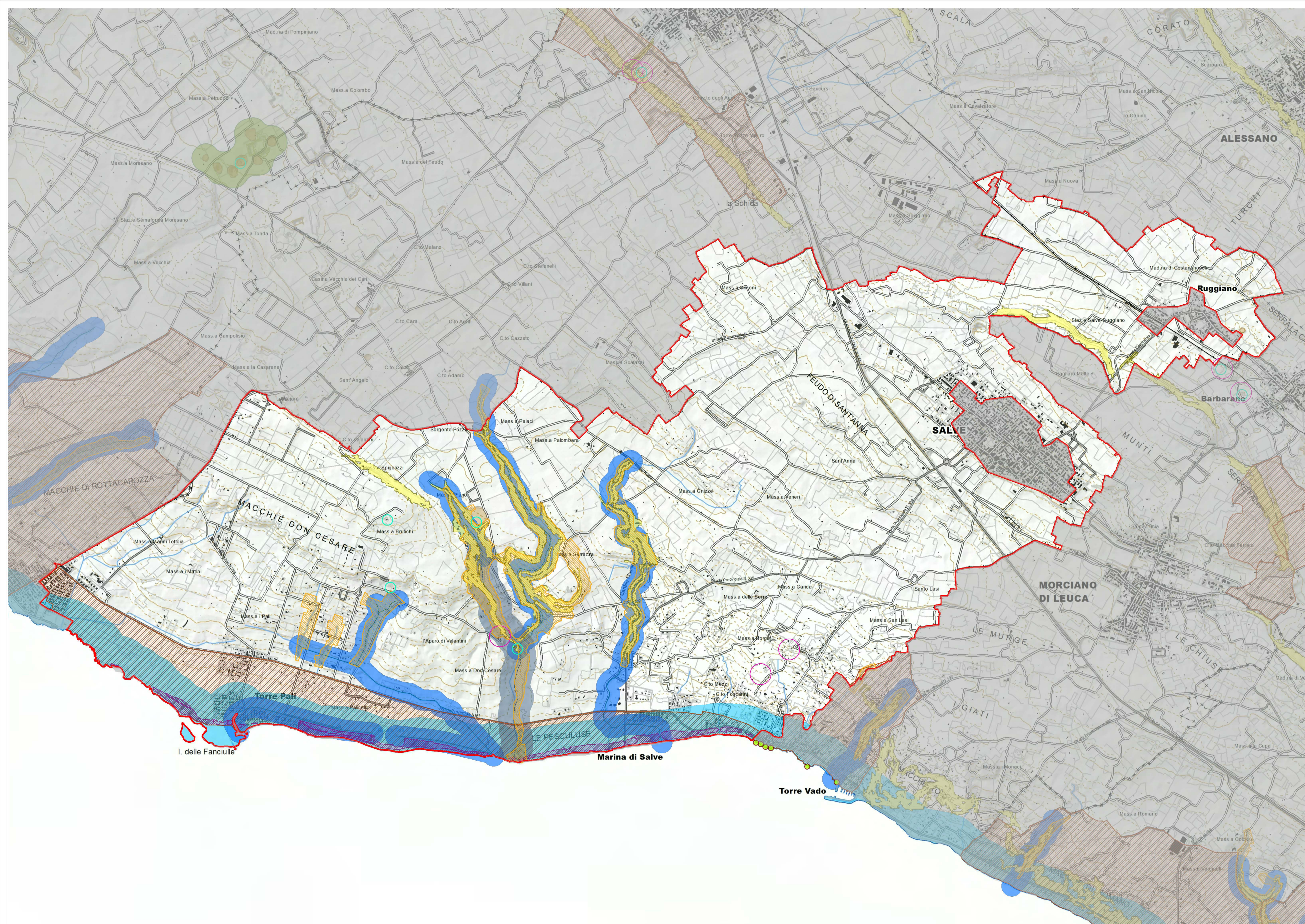
Dirigente Assetto del Territorio:
Ing. Francesca Pace

Servizio Assetto del Territorio:
Arch. Aldo Creanza
(Coordinamento generale)

Larist
Consulenza tecnico-scientifica:
Arch. Fabio Lucchesi
(Direttore)
Arch. Massimo Carta
Dott. Gabriella Granatiero
Arch. Sara Giacomozzi

piano paesaggistico territoriale regionale

REGIONE PUGLIA - Assessorato all’Assetto del Territorio




STRUTTURA IDROGEOMORFOLOGICA *

- PAE0076
- Componenti idrologiche**
- Beni paesaggistici**
- BP - art.142 - c.1 - lett. a - Territori costieri
- BP - art.142 - c.1 - lett. c - Fiumi, torrenti e corsi d'acqua
- Ulteriori contesti paesaggistici - art.143 - c.1 - lett. e**
- UCP - Reticolo idrografico di connessione della R.E.R.
- UCP - Aree soggette a vincolo idrogeologico
- Componenti geomorfologiche**
- Ulteriori contesti paesaggistici - art.143 - c.1 - lett. e**
- UCP - Versanti
- UCP - Lame e gravine
- UCP - Doline
- UCP - Grotte
- UCP - Inghiottoi
- UCP - Cordoni dunari


* Nella legenda sono visualizzate soltanto le componenti ricadenti all'interno del territorio del presente vincolo paesaggistico.

0 0,5 1
Chilometri




Ministero dei beni e delle attività culturali e del turismo
Direzione Regionale per i Beni Culturali e Paesaggistici della Puglia

Codice riferimento Ministero (SITAP) 160115



REGIONE PUGLIA
Area politiche per l'ambiente, le reti e la qualità urbana
servizio assetto del territorio

Rif. Carta dei Beni Culturali PAE0076



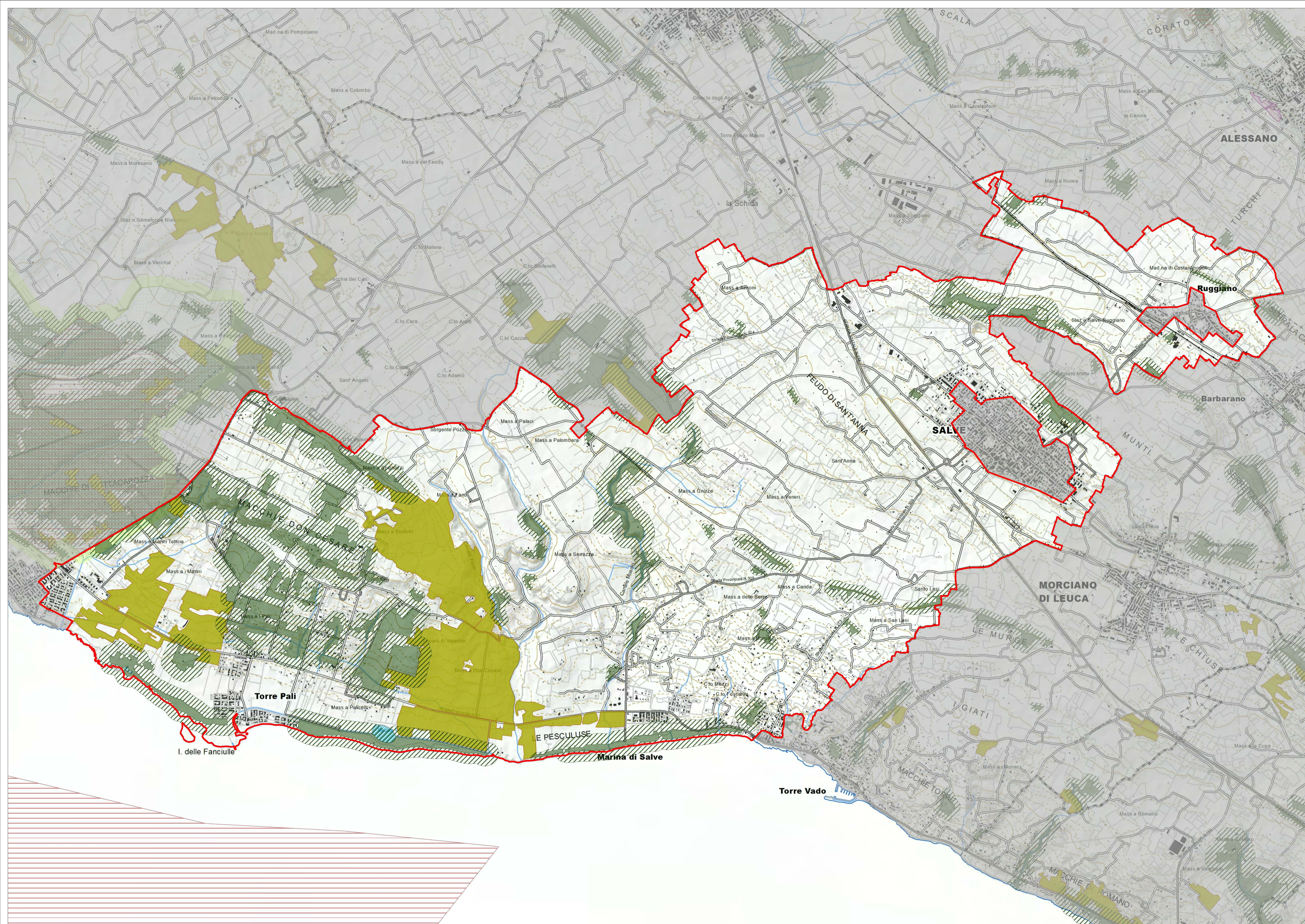
tav. 0076/a
PAE 0076 - Salve (LE)
struttura idrogeomorfologica
1:15.000

Data di validazione
Febbraio 2015

Sottoscritta con firma digitale dai referenti del Ministero dei Beni e delle Attività Culturali e del Turismo e del Servizio Assetto del Territorio - Regione Puglia

Referente ministeriale
Direzione Regionale per i Beni Culturali e Paesaggistici della Puglia
Direttore Regionale
Dott.ssa. Eugenia Vantaggiato

Referente regionale
Regione Puglia
Dirigente Assetto del Territorio
Ing. Francesca Pace




STRUTTURA ECOSISTEMICA E AMBIENTALE *

- PAE0076
- Componenti botanico - vegetazionali**
- Beni paesaggistici**
- BP - art.142 - c.1 - lett. g - Boschi
- Ulteriori contesti paesaggistici - art.143 - c.1 - lett. e**
- UCP - Aree umide
- UCP - Prati e pascoli naturali
- UCP - Area di rispetto dei boschi
- Componenti delle aree protette e dei siti naturalistici**
- Beni paesaggistici**
- BP - art.142 - c.1 - lett. f - Parchi e riserve
- Ulteriori contesti paesaggistici - art.143 - c.1 - lett. e**
- UCP - Siti di rilevanza naturalistico
- UCP - Area di rispetto dei parchi e delle riserve regionali


* Nella legenda sono visualizzate soltanto le componenti ricadenti all'interno del territorio del presente vincolo paesaggistico.

0 0,5 1
Chilometri



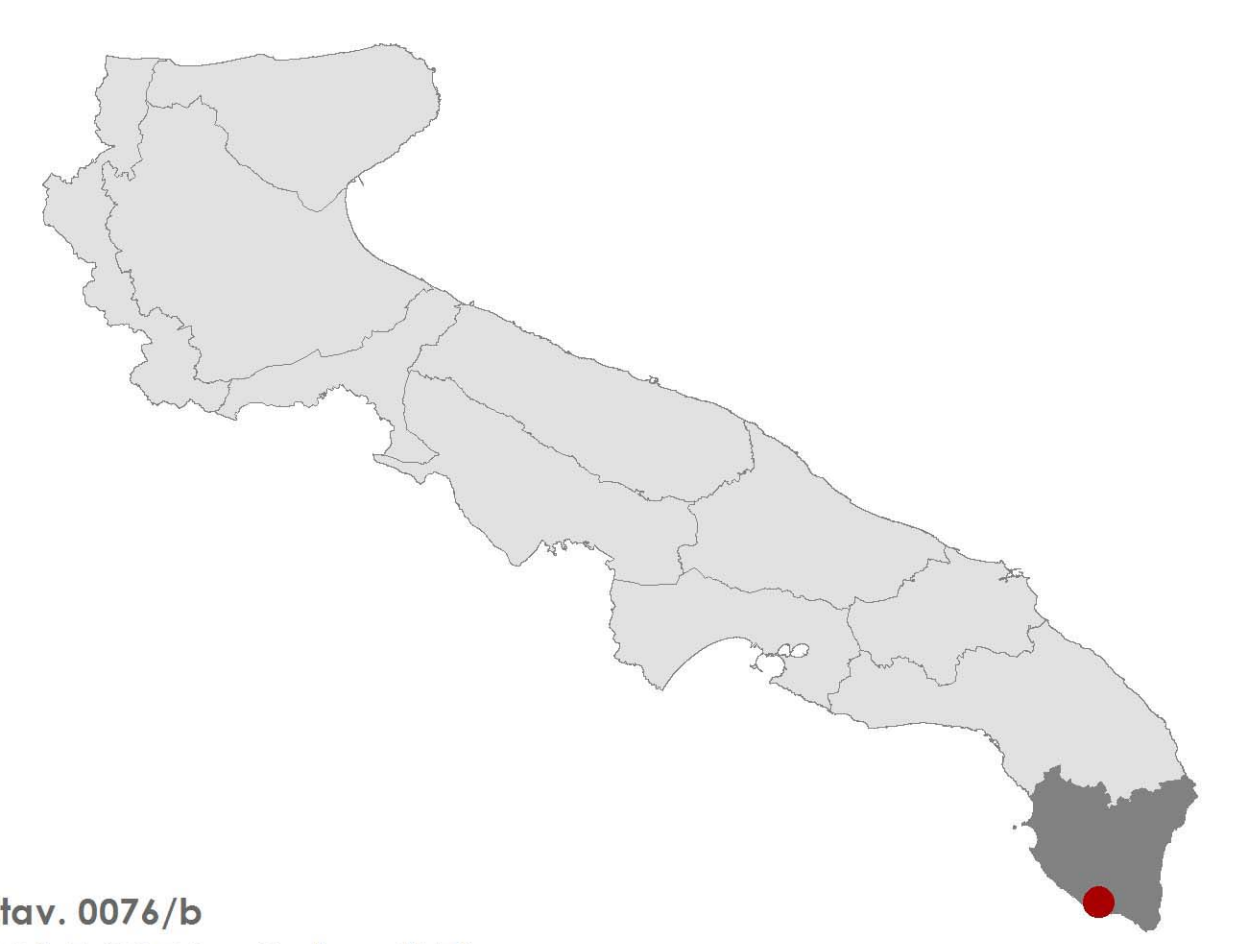
Ministero
dei beni e delle
attività culturali
e del turismo
Direzione Regionale
per i Beni Culturali
e Paesaggistici della Puglia

Codice riferimento Ministero (SITAP)
160115



REGIONE PUGLIA
Area politiche per l'ambiente, le reti e la qualità urbana
servizio
assetto
del territorio

Rif. Carta dei Beni Culturali
PAE0076



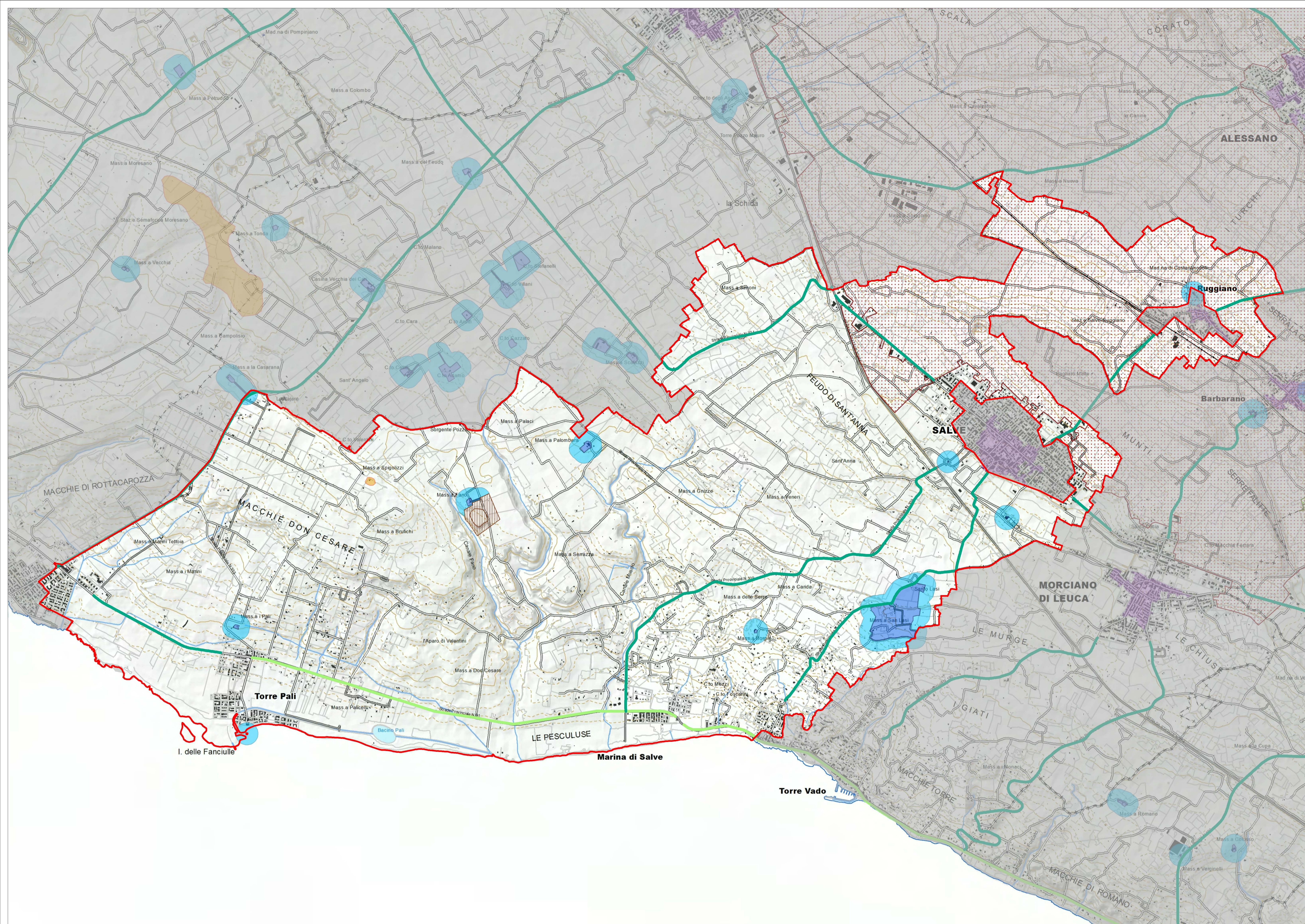
tav. 0076/b
PAE 0076 - Salve (LE)
struttura ecosistemica e ambientale
1:15.000

Data di validazione
Febbraio 2015

Sottoscritta con firma digitale dai referenti del Ministero dei Beni e delle Attività Culturali e del Turismo e del Servizio Assetto del Territorio - Regione Puglia

Referente ministeriale
Direzione Regionale per i Beni Culturali
e Paesaggistici della Puglia
Direttore Regionale
Dott.ssa. Eugenia Vantaggiato

Referente regionale
Regione Puglia
Dirigente Assetto del Territorio
Ing. Francesca Pace




STRUTTURA ANTROPICA E STORICO - CULTURALE *


- PAE0076
- Componenti culturali e insediative**
- Beni paesaggistici**
- BP - art.142 - c.1 - lett. m - Zone di interesse archeologico
- Ulteriori contesti paesaggistici - art.143 - c.1 - lett. e**
- UCP - Testimonianze della stratificazione insediativa
- UCP - Area di rispetto delle componenti culturali e insediative
- UCP - Paesaggi rurali
- Componenti dei valori percettivi**
- Ulteriori contesti paesaggistici - art.143 - c.1 - lett. e**
- UCP - Strade a valenza paesaggistica
- UCP - Strade panoramiche

* Nella legenda sono visualizzate soltanto le componenti ricadenti all'interno del territorio del presente vincolo paesaggistico.

0 0,5 1
Chilometri



Ministero
dei beni e delle
attività culturali
e del turismo
Direzione Regionale
per i Beni Culturali
e Paesaggistici della Puglia



REGIONE PUGLIA
Area politiche per l'ambiente, le reti e la qualità urbana
servizio
assetto del territorio

Codice riferimento Ministero (SITAP)
160115

Rif. Carta dei Beni Culturali
PAE0076



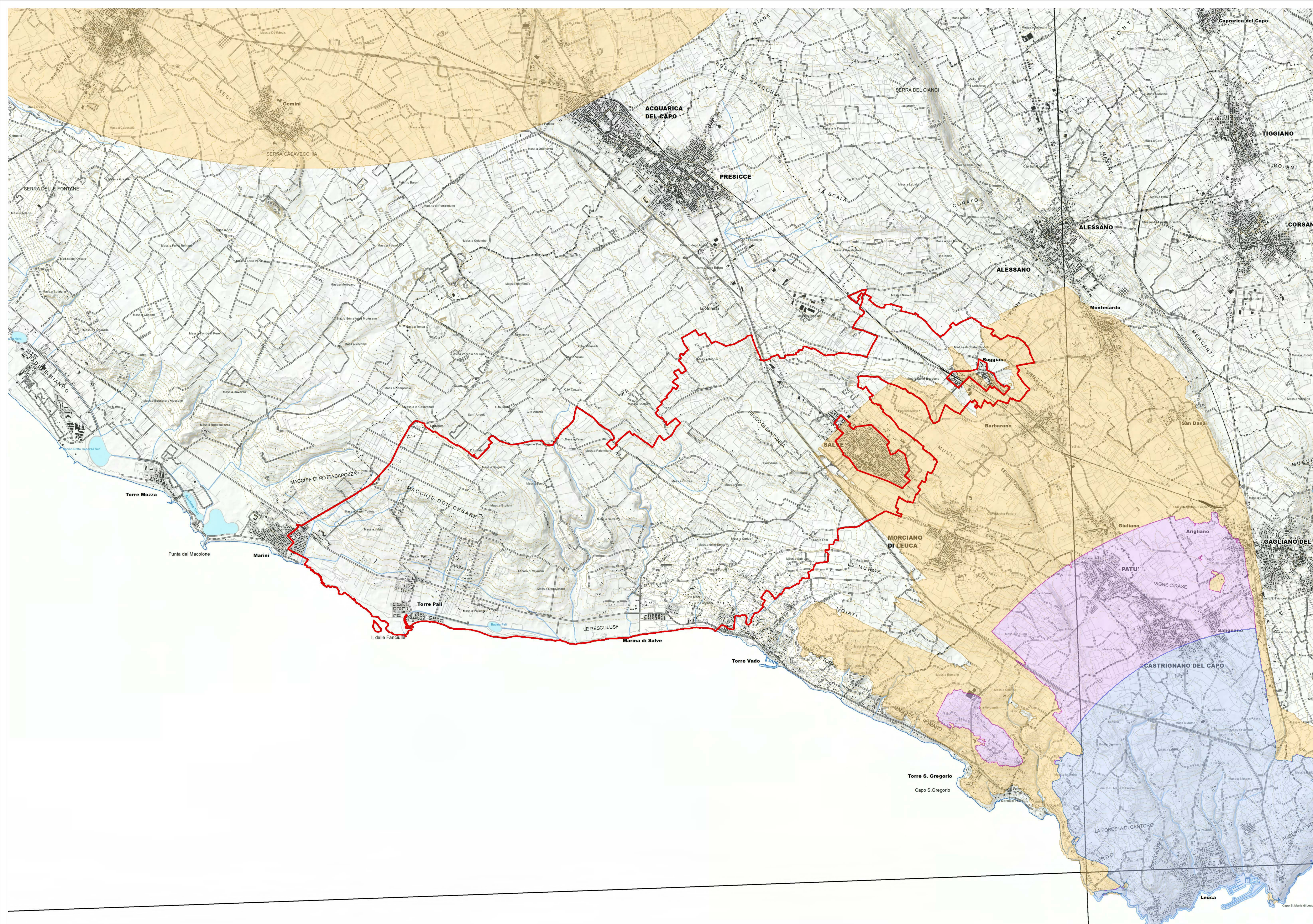
tav. 0076/c
PAE 0076 - Salve (LE)
struttura antropica e storico culturale
1:15.000

Data di validazione
Febbraio 2015

Sottoscritta con firma digitale dai referenti del Ministero dei Beni e delle Attività Culturali e del Turismo e del Servizio Assetto del Territorio - Regione Puglia

Referente ministeriale
Direzione Regionale per i Beni Culturali
e Paesaggistici della Puglia
Direttore Regionale
Dott.ssa. Eugenia Vantaggiato

Referente regionale
Regione Puglia
Dirigente Assetto del Territorio
Ing. Francesca Pace



Fasce di Intervisibilità dei Coni visuali
Codice

- PAE0076
- Fascia "A"
- Fascia "B"
- Fascia "C"

MIBAC Ministero
dei beni e delle
attività culturali
e del turismo
Direzione Regionale
per i Beni Culturali
e Paesaggistici della Puglia

REGIONE PUGLIA
Area politiche per ambiente, le reti e la qualità urbana
servizio
assetto
del territorio

Codice riferimento Ministero (SITAP)
160115

Rif. Carta dei Beni Culturali
PAE0076



tav. 0076/a
PAE 0076 - Salve (LE)
struttura antropica e storico-culturale
1:25.000

Data di validazione
Febbraio 2015

Sottoscritto con firma digitale dai referenti del Ministero dei Beni e delle Attività Culturali e del Turismo
e del Servizio Assetto del Territorio - Regione Puglia

Referente ministeriale
Direzione Regionale per i Beni Culturali
e Paesaggistici della Puglia
Direttore Regionale
Dott.ssa. Eugenia Vantaggiato

Referente regionale
Regione Puglia
Dirigente Assetto del Territorio
Ing. Francesca Pace