



Ministero
dei beni e delle
attività culturali
e del turismo

Direzione Regionale
per i Beni Culturali
e Paesaggistici della Puglia

Decreto legislativo 22 gennaio 2004 n. 42 e s.m.i., recante "Codice dei beni culturali e del paesaggio ai sensi dell'articolo 10 della legge 6 luglio 2002, n. 137", art. 143, comma 1, lett. b:

determinazione delle specifiche prescrizioni d'uso per gli immobili e le aree dichiarate di notevole interesse pubblico ai sensi degli articoli 136 e 157



REGIONE PUGLIA

Area politiche per l'ambiente, le reti e la qualità urbana

servizio
assetto
del territorio

1ª FASE: proposta PPTR (2010)

Direzione Regionale per i Beni Culturali e Paesaggistici della Puglia:

Arch. Ruggero Martines

Direttore Regionale

Arch. Anna Vella

2ª FASE: adozione PPTR (2013)

Ministero dei Beni e delle Attività Culturali e del Turismo

Segretariato Generale - Direttore

Arch. Antonia Pasqua RECCHIA

Direzione Generale PaBAAC

Direttore:

Dott.ssa Maddalena Ragni

Servizio IV - Tutela e qualità del paesaggio

Direttori:

Dott.ssa Daniela Sandroni

Arch. Roberto Banchini

coordinamento attività di copianificazione PPTR:

Arch. Carmela Iannotti

Direzione Regionale per i Beni Culturali e Paesaggistici della Puglia:

Dott.ssa Isabella Lapi

Dott. Gregorio Angelini

Direttore Regionale

Arch. Anita Guarnieri

Soprintendenza per i Beni Architettonici e Paesaggistici per le province di Bari, Barletta - Andria - Trani e Foggia

Arch. Salvatore Buonomo

Soprintendenza per i Beni Architettonici e Paesaggistici per le province di Lecce, Brindisi e Taranto

Arch. Francesco Canestrini

Soprintendenza per i Beni archeologici della Puglia

Dott. Luigi La Rocca

Consulenti esterni

Arch. Vincenzo Muncipinto

Arch. Pasquale Ragone

Arch. Paola Chiara Vino

(ricognizione B.P. art. 136, compilazione schede di identificazione ed elaborati cartografici)

Arch. Francesco Marocco

Arch. Daniela Sallustro

Arch. Marianna Simone

(compilazione schede di identificazione ed elaborati cartografici)

Dott. Massimo Caggese

Dott. Maria Domenica De Filippis;

Arch. Maria Franchini

(Ricognizione aree di interesse archeologico art. 142, lettera "m")

D.M. 26.03.1970

**Dichiarazione di notevole interesse pubblico
della zona costiera e di parte del territorio comunale di Racale
Istituito ai sensi della L. 1497
G. U. n. 131 del 27.05.1970**

Data di validazione

Febbraio 2015

Sottoscritta con firma digitale dai referenti del Ministero dei Beni e delle Attività Culturali e del Turismo e del Servizio Assetto del Territorio - Regione Puglia

Referente ministeriale

Direzione Regionale per i Beni Culturali
e Paesaggistici della Puglia

Direttore Regionale

Dott.ssa. Eugenia Vantaggiato

Referente regionale

Regione Puglia

Dirigente Assetto del Territorio

Ing. Francesca Pace

piano paesaggistico territoriale regionale

REGIONE PUGLIA - Assessorato all'Assetto del Territorio

Assessore Assetto del Territorio:

Prof. Angela Barbanente

1ª FASE: proposta PPTR (2010)

Direttore di Area "Politiche per l'Ambiente, le Reti e la Qualità urbana":

Arch. Piero Cavalcoli

Responsabile scientifico:

Prof. Alberto Magnaghi

Segreteria Tecnica:

Arch. Mariavaleria Mininni

(Coordinatrice)

Arch. Aldo Creanza

Arch. Anna Migliaccio

Arch. Annamaria Gagliardi

Arch. Daniela Sallustro

Dott. Francesco Violante

Dott. Gabriella Granatiero

Ing. Grazia Maggio

Arch. Luigia Capurso

Ing. Marco Carbonara

Dott. Michele Bux

Dott. Pierclaudio Odierna

Larist - Consulenza tecnico-scientifica:

Arch. Fabio Lucchesi

(Direttore)

Arch. Daniela Poli

Arch. Massimo Carta

Arch. Sara Giacomozzi

responsabile del procedimento:

Arch. Vito Laricchiuta

Ing. Francesca Pace

2ª FASE: adozione PPTR (2013)

Direttore di Area "Politiche per l'Ambiente, le Reti e la Qualità urbana":

Arch. Roberto Gianni

Dirigente Assetto del Territorio:

Ing. Francesca Pace

Servizio Assetto del Territorio:

Arch. Aldo Creanza

(Coordinamento generale)

Larist

Consulenza tecnico-scientifica:

Arch. Fabio Lucchesi

(Direttore)

Arch. Massimo Carta

Dott. Gabriella Granatiero

Arch. Sara Giacomozzi

3ª FASE: approvazione PPTR (2015)

Direttore Area “Politiche per l’Ambiente, le Reti e la Qualità urbana”

Dott. Francesco Palumbo

Dirigente Assetto del Territorio:

Ing. Francesca Pace

Servizio Assetto del Territorio:

Arch. Aldo Creanza

Ing. Marco Carbonara

Dott. Antonio Sigismondi

Dott. Tommaso Vinciguerra

Arch. Luigia Capurso

Arch. Stefania Cascella

Ing. Vittoria Greco

P.A. Pasquale Laruccia

Ing. Grazia Maggio

Consulenza giuridica per la elaborazione delle

Norme Tecniche:

Avv. Alessandra Inguscio

Collaborazioni:

Arch. Enrico Ancora

Ing. Antonio Bellanova

Arch. Raffaella Enriquez

Ing. Carmen Locorriere

Ing. Marco Marangi

Dott. Francesco Matarrese

Dott. Roberta Serini

Arch. Rocco Pastore

Ing. Giovanna Mangialardi

Ministero dei Beni e delle Attività

Culturali e del Turismo

Direzione Generale PaBAAC

Arch. Francesco Scoppola

Direttore Generale

Arch. Roberto Banchini

Arch. Carmela Iannotti

Direzione Regionale per i Beni

Culturali e Paesaggistici della Puglia:

Dott. Maria Carolina Nardella

Dott. Eugenia Vantaggiato

Direttori Regionali

Arch. Anita Guarnieri

Arch. Maria Franchini

Soprintendenza per i Beni Architettonici e

Paesaggistici per le province Bari, Barletta -

Andria - Trani e Foggia

Arch. Lucia Caliandro

Arch. Mara Carcavallo

Dott.ssa Ida Fini

Arch. Angela Maria Quartulli

Soprintendenza per i Beni Architettonici e

Paesaggistici per le province Lecce, Brindisi e

Taranto

Arch. Pietro Copani

Arch. Alessandra Mongelli

Soprintendenza per i Beni Archeologici della

Puglia

Dott.ssa Francesca Radina

Dott.ssa Annalisa Biffino

Dott. Italo Maria Muntoni

*Si ringraziano i **responsabili degli Uffici e dei***

***Servizi Regionali** che, a vario titolo, hanno dato*

il proprio contributo nella fase di approvazione

del Piano.

*Un ringraziamento particolare a **Tina Caroppo,***

responsabile del servizio informativo territoriale

di InnovaPuglia per il supporto tecnico fornito,

*a **Marella Lamacchia,** dirigente dell’Ufficio*

Attuazione Pianificazione paesaggistica, per gli

utili suggerimenti finalizzati ad agevolare la

messa in pratica del Piano e, naturalmente, a

tutti i componenti del Servizio Assetto del

Progetto veste grafica e impaginazione

Aldo Creanza

A) ELEMENTI IDENTIFICATIVI

Codice Regione	Codice SITAP	D.M. – G.U.	denominazione	Provincia	comune/i	Superficie (km ²)	Tipologia art. 136 D. Lgs. 42/04				
PAE0074	160114	26-03-70 G.U. n. 131 del 27-05-1970	Dichiarazione di notevole interesse pubblico della zona costiera e di parte del territorio comunale di Racale	LE	RACALE	14,054 km ²	a	b	c	d	
“riconoscimento” (del valore dell'area)			La zona predetta ha notevole interesse pubblico perché degradando dolcemente verso il mare - lungo il quale ha un fronte di 4 km quasi tutto roccioso tranne che in brevi tratti - offre invece nell'entroterra vaste distese di culture ad alto rendimento, oltre quelle tradizionali dell'olivo e della vite, venendo pertanto a costituire un quadro naturale d'incomparabile bellezza panoramicità importante anche per la Serra degli Specchi con il Monte Specchi ai cui piedi si trova la chiesa Madonna del Fiume del 1600.							art. 134, c.1 lett. c) D. Lgs. 42/04	
										SI	
Ricognizione, delimitazione, rappresentazione			Verbale del 27/10/2010								
Note			Nell'area ricade anche parte degli immobili e aree di notevole interesse pubblico catalogati con il numero di PAE 0135 “Integrazione di dichiarazioni di notevole interesse pubblico riguardanti il tratto di costa adriatica e ionica dal limite sud dell'abitato di Otranto (mare Adriatico) al confine con la provincia di Taranto (Porto Cesareo – Mare Jonio) ricadente nei comuni di Otranto, Santa Cesarea Terme, Castro, Diso, Andrano, Tricase, Tiggiano, Corsano; Alessano, Gagliano del Capo, Castrignano del Capo, Patù, Morciano di Leuca, Salve, Ugento, Alliste, Racale, Taviano, Gallipoli, Sannicola, Galatone, Nardò e Porto Cesareo”, istituito ai sensi della legge L.1497 del 29.06.1939, con D.M. 01.08.1985, pubblicato su G.U. n. 30 del 06.02.1986.								

B) IDENTIFICAZIONE DEI VALORI E VALUTAZIONE DELLA LORO PERMANENZA/TRASFORMAZIONE

Valutazione della permanenza / trasformazione degli elementi di valore	Elementi di valore			Fattori di rischio	Dinamiche di trasformazione (in atto o previste)
	alla data di istituzione del vincolo (evidenziati nella descrizione del vincolo)	Stato attuale (identificato dal Piano e non dal vincolo)	Permanenza / Integrità (confronto tra lo stato attuale dell'area del PAE e le fonti documentali coeve alla data di istituzione del vincolo, conservate negli archivi delle Soprintendenze BAP di Lecce e presso l'Archivio Fotografico della Soprintendenza BSA)		
Struttura del paesaggio (componenti)					
B1. Struttura idrogeomorfologica					
<p>Componenti idrologiche</p> <p>Nell'area sono presenti, quali componenti idrologiche, i seguenti beni paesaggistici, individuati dal PPTR:</p> <ul style="list-style-type: none"> ▪ Territori costieri (art 142, comma 1, lett. a, del Codice) <p>E i seguenti ulteriori contesti individuati dal PPTR:</p> <ul style="list-style-type: none"> ▪ Aree soggette a vincolo idrogeologico (art. 143, comma 1, lett. e, del Codice) 	<p>Nel "riconoscimento" del vincolo si fa riferimento a <i>un fronte di 4 km quasi tutto roccioso tranne che in brevi tratti, che degrada dolcemente verso il mare</i></p>	<p><u>Territori costieri – Aree soggette a vincolo idrogeologico</u></p> <p>Il litorale si presenta prevalentemente costituito da brevi tratti di costa rocciosa bassa, con spiaggia al piede.</p> <p>Si distingue inoltre per il forte grado di antropizzazione.</p> <p>Nell'area sono presenti due perimetri di zone soggette a rischio idrogeologico, una in corrispondenza della costa, l'altra, più interna, in corrispondenza dei versanti delle Serre.</p>	<p>Dai materiali a disposizione, non è stato possibile effettuare una valutazione dello stato di conservazione degli elementi di valore presenti nell'area.</p>	<ul style="list-style-type: none"> - occupazione dei cordoni dunali da parte di edilizia connessa allo sviluppo turistico balneare; - erosione costiera; - artificializzazione della costa (moli, porti turistici, strutture per la balneazione); - urbanizzazione dei litorali; - occupazione antropica delle principali linee di deflusso delle acque; - stabilizzazione e permanenza in tutto l'arco dell'anno delle attrezzature stagionali a servizio della balneazione - eccessivo consumo di suolo per attività di produzione di energia da fonti rinnovabili (impianti fotovoltaici ed eolici) - conurbazione della rete storica degli insediamenti lungo le reti viarie che collegano i centri abitati con le rispettive marine - uso improprio di cave dismesse (es. uso a discarica) <ul style="list-style-type: none"> - distruzione parziale di insediamenti rupestri - ipogei e non - o singole testimonianze storiche della cultura locale quali trappeti, dolmen, menhir, manufatti in pietra a secco 	<p>Si assiste a una crescente criticità legata alla scarsa attenzione per la sicurezza idrogeologica e per la salubrità dell'attività umana in relazione alle capacità di carico del sistema ambientale salentino. Nel territorio della figura vi è una scarsa protezione degli ambienti carsici, vale a dire delle strutture tipiche della natura carsica delle serre, e pare indebolirsi la leggibilità del complesso delle modalità insediative che quella natura carsica hanno esaltato e utilizzato al meglio.</p> <p>La diffusione di impianti per la produzione di energie rinnovabili senza alcuna programmazione ed attenzione per i valori paesaggistici delle aree, produce un forte impatto visivo e paesaggistico.</p> <p>La maglia fitta del sistema insediativo caratterizzato dal minuto policentrismo, rischia di trasformarsi in una conurbazione, in particolare a causa delle urbanizzazioni lineari lungo le maggiori infrastrutture stradali che conducono alle marine</p> <p>Per la costa rocciosa: l'utilizzo del litorale roccioso per la balneazione comporta la cementificazione di alcuni tratti per la realizzazione di spianate, con la conseguente alterazione</p>

<p style="text-align: center;">Componenti geomorfologiche</p> <p>Per le componenti geomorfologiche, nell'area sono presenti i seguenti ulteriori contesti individuati dal PPTR:</p> <ul style="list-style-type: none"> ▪ Versanti (art. 143, comma 1, lett. e del Codice) ▪ Doline (art. 143, comma 1, lett. e) 	<p>Nel "riconoscimento" del vincolo si fa riferimento a elementi di valore riconducibili alle componenti geomorfologiche, per esempio nella descrizione di un paesaggio che <i>degrada dolcemente verso il mare</i>. Si fa inoltre riferimento alla Serra degli Specchi che concorre a <i>costituire un quadro naturale d'incomparabile bellezza panoramicità</i></p>	<p><u>Versanti – Doline</u> Il sistema dei principali lineamenti morfologici della zona in cui ricade l'area di vincolo è costituito dai versanti più o meno acclivi delle Serre che si sviluppano in direzione NO-SE e dalle depressioni vallive strette e allungate che si sviluppano tra le serre. La figura è caratterizzata dalle forme del carsismo. Nelle aree depresse naturali (aree endoreiche) si aprono inghiottitoi più o meno ampi e profondi, a volte connessi a sistemi ipogei anche molto articolati, e nelle piccole valli tra le serre zone depresse e pianeggianti sono punteggiate da pozzi che hanno favorito in passato l'insediamento umano.</p>		<ul style="list-style-type: none"> - Alterazione e compromissione dei profili morfologici con trasformazioni territoriali quali: cave e impianti tecnologici. - Occupazione antropica delle forme carsiche con abitazioni, infrastrutture stradali, impianti e aree a servizi, che contribuiscono a frammentare la naturale continuità morfologica e idrologica del sistema, e ad incrementare le condizioni sia di rischio idraulico sia di impatto paesaggistico; - Trasformazione e manomissione delle manifestazioni carsiche di superficie; - Utilizzo improprio delle cavità carsiche come discariche per rifiuti solidi urbani o recapiti di acque reflue urbane. - stabilizzazione e permanenza in tutto l'arco dell'anno delle attrezzature stagionali a servizio della balneazione - eccessivo consumo di suolo per attività di produzione di energia da fonti rinnovabili (impianti fotovoltaici ed eolici) - conurbazione della rete storica degli insediamenti lungo le reti viarie che collegano i centri abitati con le rispettive marine - uso improprio di cave dismesse (es. uso a discarica) - distruzione parziale di insediamenti rupestri - ipogei e non - o singole testimonianze storiche della cultura locale quali trappeti, dolmen, menhir, manufatti in pietra a secco 	<p>dell'assetto morfologico del litorale</p>
--------------------------------------------------------------------------------------------------------------------------------------------------------------------------------------------------------------------------------------------------------------------------------------------------------------------------------------------------------------	-----------------------------------------------------------------------------------------------------------------------------------------------------------------------------------------------------------------------------------------------------------------------------------------------------------------------------------------------------------------------	--------------------------------------------------------------------------------------------------------------------------------------------------------------------------------------------------------------------------------------------------------------------------------------------------------------------------------------------------------------------------------------------------------------------------------------------------------------------------------------------------------------------------------------------------------------------------------------------------------------------------------------------------------------------------------------------------------------------	--	-------------------------------------------------------------------------------------------------------------------------------------------------------------------------------------------------------------------------------------------------------------------------------------------------------------------------------------------------------------------------------------------------------------------------------------------------------------------------------------------------------------------------------------------------------------------------------------------------------------------------------------------------------------------------------------------------------------------------------------------------------------------------------------------------------------------------------------------------------------------------------------------------------------------------------------------------------------------------------------------------------------------------------------------------------------------------------------------------------------------------------------------------------------------------------------------------------------------------------------------------------------------------------------------------------------------------------------------------------------------------------------------	----------------------------------------------

Valutazione della permanenza / trasformazione degli elementi di valore	Elementi di valore			Fattori di rischio	Dinamiche di trasformazione (in atto o previste)
	alla data di istituzione del vincolo (evidenziati nella descrizione del vincolo)	Stato attuale (identificato dal Piano e non dal vincolo)	Permanenza / Integrità (confronto tra lo stato attuale dell'area del PAE e le fonti documentali coeve alla data di istituzione del vincolo, conservate negli archivi delle Soprintendenze BAP di Lecce e presso l'Archivio Fotografico della Soprintendenza BSA)		
Struttura del paesaggio (componenti)					
B2. Struttura ecosistemico e ambientale					
<p>Componenti botanico – vegetazionali</p> <p>Nell'area sono presenti, quali componenti botanico - vegetazionali, i seguenti beni paesaggistici, individuati dal PPTR:</p> <ul style="list-style-type: none"> ▪ Territori coperti da foreste e da boschi, ancorché percorsi o danneggiati dal fuoco e quelli sottoposti a vincolo di rimboschimento... (art. 142, c. 1 lett. g) <p>e i seguenti "ulteriori contesti":</p> <ul style="list-style-type: none"> ▪ Area di rispetto dei boschi (art. 143, c. 1 lett. e) ▪ Prati e pascoli naturali (art. 143, c. 1 lett. e) 	<p>Nel "riconoscimento" del vincolo non si fa riferimento diretto alle componenti botanico – vegetazionali. Tuttavia nell'area vincolata, sono presenti componenti che concorrono a definire un quadro naturale d'incomparabile bellezza panoramicità</p>	<p><u>Territori coperti da foreste e boschi e area di rispetto – Prati e pascoli naturali</u></p> <p>Il sistema agroambientale della zona nella quale ricade il vincolo è costituito da:</p> <ul style="list-style-type: none"> - fasce strette e lunghe di oliveti, che si sviluppano in corrispondenza delle serre a substrato calcareo; - fasce strette e lunghe di consociazioni vigneto-seminativo e mosaici periurbani, che si sviluppano in corrispondenza delle depressioni vallive; - strisce di bosco che si sviluppano in corrispondenza dei versanti più acclivi delle serre. <p>Le aree rilevate degli alti strutturali (serre) prevalentemente olivetate hanno maggiore valenza ecologica delle superfici pianeggianti delle depressioni strutturali con copertura a seminativi in estensivo ed oliveti. La matrice agricola ha una modesta presenza di boschi residui, siepi, muretti e filari con sufficiente contiguità agli ecotoni, e scarsa ai biotopi. L'agroecosistema, anche dove non sono presenti elementi con caratteristiche di naturalità, mantiene una relativa permeabilità orizzontale data l'assenza (o la bassa densità) di elementi di pressione antropica.</p> <p>Sono presenti nell'area di vincolo anche diverse aree a pascolo naturale, relitti dell'antico paesaggio rurale salentino.</p>	<p>Dai materiali a disposizione, non è stato possibile effettuare una valutazione dello stato di conservazione degli elementi di valore presenti nell'area.</p>	<ul style="list-style-type: none"> - fenomeni di dispersione insediativa all'interno dei mosaici agricoli e della monocoltura dell'olivo, con conseguente compromissione delle trame e del valore agroambientale delle colture di qualità; - progressivo abbandono delle colture e tecniche tradizionali a favore di colture più redditizie (trasformazione dei vigneti ad alberello in vigneti a tendone); - eccessivo consumo di suolo per attività di produzione di energia da fonti rinnovabili (impianti fotovoltaici ed eolici) - conurbazione della rete storica degli insediamenti lungo le reti viarie che collegano i centri abitati con le rispettive marine - uso improprio di cave dismesse (es. uso a discarica) - distruzione parziale di insediamenti rupestri - ipogei e non - o singole testimonianze storiche della cultura locale quali trappeti, dolmen, menhir, manufatti in pietra a secco - introduzione di specie vegetali alloctone a discapito delle specie autoctone; - pressione antropica e urbanizzazione, legata anche al fenomeno del diffondersi di seconde case, con conseguente riduzione della copertura vegetazionale. - diffusione di serre con strutture in acciaio e coperture in materiale plastico o in vetro 	<p>La dispersione insediativa è una delle dinamiche che maggiormente modifica l'assetto della figura territoriale. Si assiste alla tendenza alla saldatura dei tessuti delle reti di città, con l'espansione delle maggiori periferie urbane e l'occupazione degli spazi interclusi della campagna urbanizzata, e la conseguente degradazione degli spazi aperti e interclusi. La maglia fitta del sistema insediativo caratterizzato dal minuto policentrismo, rischia di trasformarsi in una conurbazione, in particolare a causa delle urbanizzazioni lineari lungo le maggiori infrastrutture stradali che conducono alle marine.</p> <p>La diffusione di impianti per la produzione di energie rinnovabili senza alcuna programmazione ed attenzione per i valori paesaggistici delle aree, produce un forte impatto visivo e paesaggistico.</p> <p>Si assiste alla progressiva integrazione e/o sostituzione delle specie vegetali autoctone con essenze alloctone.</p> <p>Si assiste al progressivo consumo di territorio per attività di urbanizzazione o produttive a discapito della copertura vegetazionale</p>
<p>Componenti delle aree protette e dei siti naturalistici</p> <p>Nell'area non sono presenti componenti delle aree protette e dei siti naturalistici, individuate dal PPTR</p>	<p>Nel "riconoscimento" del vincolo non è espressamente indicato un elemento di valore da ricon-</p>				

	durre a tale componente.				
--	--------------------------	--	--	--	--

Valutazione della permanenza / trasformazione degli elementi di valore	Elementi di valore			Fattori di rischio	Dinamiche di trasformazione (in atto o previste)
	alla data di istituzione del vincolo (evidenziati nella descrizione del vincolo)	Stato attuale (identificato dal Piano e non dal vincolo)	Permanenza / Integrità (confronto tra lo stato attuale dell'area del PAE e le fonti documentali coeve alla data di istituzione del vincolo, conservate negli archivi delle Soprintendenze BAP di Lecce e presso l'Archivio Fotografico della Soprintendenza BSA)		
Struttura del paesaggio (componenti)					
B3. Struttura antropica e storico-culturale					
<p>Componenti culturali e insediative:</p> <p>Nell'area sono presenti, quali componenti culturali e insediative, i seguenti beni paesaggistici, individuati dal PPTR:</p> <ul style="list-style-type: none"> ▪ Zone di interesse archeologico (art. 142, comma 1, lett. m, del Codice) ▪ Immobili e aree di notevole interesse pubblico (art. 136 del Codice) <p>Nell'area sono presenti, quali componenti culturali e insediative, i seguenti "ulteriori contesti", individuati dal PPTR:</p> <ul style="list-style-type: none"> ▪ Testimonianze della stratificazione insediativa (art. 143 c. 1 lett. e) ▪ Area di rispetto delle componenti culturali insediative (art. 143 c. 1 lett. e) 	<p>Nel "riconoscimento" del vincolo si fa riferimento ai valori riconducibili alle componenti culturali e insediative nella descrizione di <i>vaste distese di culture ad alto rendimento, oltre quelle tradizionali dell'olivo e della vite, che creano un quadro naturale d'incomparabile bellezza panoramica importante anche per la Serra degli Specchi con il Monte Specchi ai cui piedi si trova la chiesa Madonna del Fiume del 1600.</i></p>	<p><u>Paesaggi rurali</u> I paesaggi rurali che caratterizzano e qualificano il patrimonio agro-paesistico sono fondamentalmente gli oliveti delle serre e il paesaggio del mosaico. La monocoltura di oliveto su una trama rada, che si stende su queste formazioni geologiche risulta essere il paesaggio maggiormente caratterizzante, in quanto la sua percezione e la sua dominanza paesistica lo pongono in forte evidenza. I paesaggi del mosaico periurbano sono presenti intorno agli insediamenti e ne connotano il sistema di relazioni.</p> <p><u>Paesaggio urbano</u> Il sistema insediativo della zona nella quale ricade il vincolo è costituito da: - l'allineamento di centri che si sviluppa, ai piedi delle serre, lungo la viabilità di mezza costa che lambisce i versanti dei bassi altopiani. - la serie di strade penetranti parallele interno- costa (pendoli) che collegano i centri insediativi maggiori, allineati nell'entroterra, con le marine costiere corrispondenti.</p> <p><u>Testimonianze della stratificazione insediativa e area di rispetto</u> Il PPTR individua e perimetra, anche con un'area di rispetto di 100 m., alcuni siti interessati dalla presenza di beni storico-culturali di particolare valore paesaggistico in quanto espressioni dei caratteri identitari del territorio regionale. Il paesaggio del mosaico conserva un ampio patrimonio edilizio storico e tutta una serie di manufatti minori storici che componevano il paesaggio rurale tradizionale.</p>	<p>Dai materiali a disposizione, è stato possibile effettuare una valutazione dello stato di conservazione degli elementi di valore presenti nell'area, per quanto riguarda il paesaggio rurale che si presenta intatto nei suoi caratteri identitari alla data di istituzione del vincolo, mentre attualmente i fenomeni di dispersione insediativa, l'abbandono delle colture e delle strutture, oltre al consumo di suolo per attività di produzione di energia da fonti rinnovabili, compromettono fortemente la permanenza e l'integrità dei suddetti valori.</p>	<p><u>Paesaggio rurale</u></p> <ul style="list-style-type: none"> - fenomeni di dispersione insediativa all'interno dei mosaici agricoli e della monocoltura dell'olivo, con conseguente compromissione delle trame e del valore agroambientale delle colture di qualità; - progressivo abbandono delle colture e tecniche tradizionali a favore di colture più redditizie (trasformazione dei vigneti ad alberello in vigneti a tendone); - progressiva semplificazione delle trame agrarie; - abbandono e progressivo deterioramento delle strutture, dei manufatti e dei segni delle pratiche rurali tradizionali. - abbandono e progressivo deterioramento dell'edilizia e dei manufatti idraulici della riforma. - eccessivo consumo di suolo per attività di produzione di energia da fonti rinnovabili (impianti fotovoltaici ed eolici); - uso improprio di cave dismesse (es. uso a discarica); - distruzione parziale di insediamenti rupestri - ipogei e non - o singole testimonianze storiche della cultura locale quali trappeti, dolmen, menhir, manufatti in pietra a secco. - alterazione e compromissione dell'integrità dei caratteri, tipologici, morfologici, costruttivi, e funzionali dei manufatti e dei segni delle pratiche costruttive tradizionali locali (urbane e rurali) attraverso fenomeni di trasformazione e rifunzionalizzazione per finalità ricettive con conseguente realizzazione di strutture di servizio correlate (area a parcheggio, riduzione delle aree verdi, impermeabilizzazione di strade sterrate) - introduzione di specie vegetali alloctone a discapito delle specie autoctone 	<p><u>Paesaggio rurale</u> L'abbandono delle tecniche colturali tradizionali a favore di altre più redditizie comporta spesso un impoverimento del paesaggio rurale, soprattutto nel caso della sostituzione della coltivazione della vite ad alberello con quella a tendone. Emerge il degrado e l'abbandono dei sistemi di ville, masserie, casini, pagghiare, muri a secco, testimoni delle relazioni tra città e contado e della pluralità delle forme dell'insediamento extraurbano. Si assiste alla progressiva perdita di testimonianze di valore storico-architettonico rappresentative della tradizione costruttiva locale urbana e rurale e alla progressiva alterazione di manufatti di valore storico-architettonico con conseguente perdita delle testimonianze materiali della tradizione costruttiva locale La diffusione di impianti per la produzione di energie rinnovabili senza alcuna programmazione ed attenzione per i valori paesaggistici delle aree, produce un forte impatto visivo e paesaggistico. Si assiste al progressivo consumo di territorio per attività produttive a discapito della copertura vegetazionale.</p> <p><u>Paesaggio urbano</u> La dispersione insediativa è una delle dinamiche che maggiormente modifica l'assetto della figura territoriale, nella quale ricade l'area vincolata. Nella figura si assiste alla tendenza alla saldatura dei tessuti delle reti di città, con l'espansione delle maggiori periferie urbane e l'occupazione degli spazi interclusi della campagna urbanizzata, e la conseguente degradazione degli spazi aperti e interclusi. La maglia fitta del sistema insediativo caratterizzato dal minuto policentrismo, rischia di trasformarsi in una conurbazione, in particolare a causa delle urbanizzazioni lineari lungo le maggiori infrastrutture stradali che conducono alle marine. Si assiste inoltre all'indebolimento della legittimità dell'armatura insediativa di lunga durata, a causa del peso e della articolazione dei</p>

		<p>Lungo il tratto costiero punteggiato dalle marine di Torre Suda, Posto Racale e Mancaversa, noto nel secolo scorso per la produzione di spugne, sono presenti alcune ville fin de siècle in stile eclettico, anche se non nella consistenza numerica che contraddistingue la sponda adriatica.</p> <p>Il sistema di torri costiere rappresenta anche in questo caso un importante valore patrimoniale tanto per la qualità architettonica dei manufatti in pietra quanto per la loro valenza territoriale come punti di riferimento visivo, ma anche come potenziali punti di osservazione del paesaggio costiero-marino profondo.</p> <p>Nell'area vincolata sono presenti la Torre e i ruderi della Masseria D'Ospina, vincolo architettonico e archeologico e la Chiesa Rurale di Santa Maria, vincolo architettonico.</p> <p><u>Zone di interesse archeologico</u> Nell'area di vincolo è presente il Vincolo archeologico di Torre Ospina, istituito ai sensi della Legge 1.6.1939 n. 1089, e costituito da un Dolmen dell'Età del Bronzo, con la relativa area di rispetto.</p> <p><u>Immobili e aree di notevole interesse pubblico</u> Nell'area ricade anche parte degli immobili e aree di notevole interesse pubblico catalogati con il numero di PAE 0135 "Integrazione di dichiarazioni di notevole interesse pubblico riguardanti il tratto di costa adriatica e ionica dal limite sud dell'abitato di Otranto (mare Adriatico) al confine con la provincia di Taranto (Porto Cesareo – Mare Jonio) ricadente nei comuni di Otranto, Santa Cesarea Terme, Castro, Diso, Andrano, Tricase, Tiggiano, Corsano; Alessano, Gagliano del Capo, Castrignano del Capo, Patù, Morciano di Leuca, Salve, Ugento, Alliste, Racale, Taviano, Gallipoli, Sannicola, Galatone, Nardò e Porto Cesareo".</p>		<ul style="list-style-type: none"> - diffusione di serre con strutture in acciaio e coperture in materiale plastico o in vetro <p><u>Paesaggio urbano</u></p> <ul style="list-style-type: none"> - processi di saldatura dei centri allineati lungo le serre - processi di densificazione insediativa lungo le penetranti interno-costa. - stabilizzazione e permanenza in tutto l'arco dell'anno delle attrezzature stagionali a servizio della balneazione - conurbazione della rete storica degli insediamenti lungo le reti viarie che collegano i centri abitati con le rispettive marine. - pressione antropica e urbanizzazione, legata anche al fenomeno del diffondersi di seconde case con conseguente riduzione della copertura vegetazionale - progressivo abbandono di strutture connotanti il territorio quali palazzi, ville, ville suburbane, complessi masserizi, edilizia rurale, manufatti in pietra a secco. - alterazione e compromissione dell'integrità dei caratteri, tipologici, morfologici, costruttivi, e funzionali dei manufatti e dei segni delle pratiche costruttive tradizionali locali (urbane e rurali) attraverso fenomeni di trasformazione e rifunzionalizzazione per finalità ricettive con conseguente realizzazione di strutture di servizio correlate (area a parcheggio, riduzione delle aree verdi, impermeabilizzazione di strade sterrate) 	<p>recenti interventi sul sistema infrastrutturale</p> <p>Si assiste al progressivo consumo di territorio per trasformazione di edilizia abitativa (secondo case) in strutture ricettive a discapito della connotazione naturale del paesaggio e per attività di urbanizzazione o produttive a discapito della copertura vegetazionale.</p> <p>Si assiste alla progressiva perdita di testimonianze di valore storico-architettonico rappresentative della tradizione costruttiva locale urbana e rurale e alla progressiva alterazione di manufatti di valore storico-architettonico con conseguente perdita delle testimonianze materiali della tradizione costruttiva locale.</p> <p>Si assiste alla progressiva integrazione e/o sostituzione delle specie vegetali autoctone con essenze alloctone.</p>
<p>Componenti dei valori percettivi</p> <p>Nell'area sono presenti quali componenti dei valori percepiti i seguenti "ulteriori contesti":</p>	<p>Nel "riconoscimento" del vincolo non è espressamente indicato un elemento di valore da ricondurre a tale componente. Nell'area sono comunque</p>	<p><u>Strade a valenza paesaggistica – Strade panoramiche – Luoghi panoramici</u> La zona è interessata dal passaggio della litorale ionica (SP 215) e delle strade vicinali di collegamen-</p>			

<ul style="list-style-type: none"> ▪ Strade a valenza paesaggistica (art. 143, c. 1 lett. e) ▪ Strade panoramiche (art. 143, c. 1 lett. e) ▪ Luoghi panoramici (art. 143, comma 1, lett. e, del Codice) 	<p>presenti componenti dei valori percettivi che concorrono a creare <i>quadro naturale d'incomparabile bellezza panoramicità i</i></p>	<p>to della costa con Taviano e Raiale, che attraversano paesaggi naturali o antropici di grande rilevanza paesaggistica da cui è possibile cogliere la diversità, peculiarità e complessità dei paesaggi o è possibile percepire panorami e scorci ravvicinati. La litoranea ionica, per la particolare posizione orografica, presenta le condizioni visuali per percepire aspetti significativi del territorio. Nell'area è presente il punto panoramico di Serra di Castelforte</p>			
---------------------------------------------------------------------------------------------------------------------------------------------------------------------------------------------------------------------------------------------------------------	-----------------------------------------------------------------------------------------------------------------------------------------	----------------------------------------------------------------------------------------------------------------------------------------------------------------------------------------------------------------------------------------------------------------------------------------------------------------------------------------------------------------------------------------------------------------------------------------------------------------------------------------------------------------------------------	--	--	--

C) OBIETTIVI, INDIRIZZI, DIRETTIVE E PRESCRIZIONI PER LA CONSERVAZIONE DEI VALORI PAESAGGISTICI. DISCIPLINA D'USO DEL VINCOLO PAESAGGISTICO

NORMATIVA D'USO		
STRUTTURA IDROGEOMORFOLOGICA		
OBIETTIVI DI QUALITÀ PAESAGGISTICA E TERRITORIALE	INDIRIZZI	DIRETTIVE
	<i>Gli Enti e i soggetti pubblici, nei piani e nei programmi di competenza, nonché i soggetti privati nei piani e nei progetti che comportino opere di rilevante trasformazione territoriale devono:</i>	<i>Gli Enti e i soggetti pubblici, nei piani e nei programmi di competenza, nonché i soggetti privati nei piani e nei progetti che comportino opere di rilevante trasformazione territoriale:</i>
1 Realizzare l'equilibrio idrogeomorfologico dei bacini idrografici		Individuano i manufatti in pietra legati alla gestione tradizionale della risorsa idrica (cisterne, pozzi, canali) al fine di garantirne la tutela e la funzionalità Incentivano il recupero delle tradizionali tecniche di aridocoltura, di raccolta dell'acqua piovana e riuso delle acque
1.4 Promuovere ed incentivare un'agricoltura meno idroesigente	Promuovere tecniche tradizionali e innovative per l'uso efficiente e sostenibile della risorsa idrica	Incentivano un'agricoltura costiera multifunzionale a basso impatto sulla qualità idrologica degli acquiferi e poco idroesigente Incentivano nelle nuove urbanizzazioni la realizzazione di cisterne di raccolta dell'acqua piovana, della relativa rete di distribuzione e dei conseguenti punti di presa per il successivo utilizzo nella rete duale
1.5 Innovare in senso ecologico il ciclo locale dell'acqua		Limitano i prelievi idrici in aree sensibili ai fenomeni di salinizzazione
1 Realizzare l'equilibrio idrogeomorfologico dei bacini idrografici		Individuano cartograficamente le dune costiere da tutelare integralmente e da sottoporre a rinaturalizzazione
9 Riquilibrare, valorizzare e riprogettare i paesaggi costieri della Puglia	Tutelare gli equilibri morfodinamici degli ambienti costieri dai fenomeni erosivi	Individuano cartograficamente le aree umide costiere, le sorgenti carsiche e le foci fluviali da tutelare e rinaturalizzazione anche attraverso l'istituzione di aree naturali protette Prevedono una specifica valutazione della compatibilità delle nuove costruzioni in rapporto alle dinamiche geomorfologiche e meteo marine
1 Realizzare l'equilibrio idrogeomorfologico dei bacini idrografici		Tutelano le falesie costiere anche attraverso l'istituzione di aree naturali protette
9 Riquilibrare, valorizzare e riprogettare i paesaggi costieri della Puglia	Salvaguardare le falesie costiere da interventi di artificializzazione e occupazione	Favoriscono l'uso di tecniche a basso impatto ambientale e tali da non alterare gli equilibri sedimentologici litoranei negli interventi per il contenimento delle forme di erosione costiera e di dissesto della falesia Prevedono misure atte a impedire l'occupazione antropica delle falesie, per limitare il rischio indotto dall'instabilità dei costoni rocciosi
9.2 Il mare come grande parco pubblico della Puglia		
9 Riquilibrare, valorizzare e riprogettare i paesaggi costieri della Puglia		Promuovono la diffusione della conoscenza del paesaggio delle aree demaniali costiere al fine di incrementare la consapevolezza sociale dei suoi valori e di limitarne le alterazioni
9.2 Il mare come grande parco pubblico della Puglia	Tutelare le aree demaniali costiere dagli usi incongrui e dall'abusivismo	
1 Realizzare l'equilibrio idrogeomorfologico dei bacini idrografici	Recuperare e riquilibrare le aree estrattive dismesse	Promuovono opere di riquilibratura ambientale delle aree estrattive dismesse

NORMATIVA D'USO		
STRUTTURA IDROGEOMORFOLOGICA		
OBIETTIVI DI QUALITÀ PAESAGGISTICA E TERRITORIALE	INDIRIZZI	DIRETTIVE
	<i>Gli Enti e i soggetti pubblici, nei piani e nei programmi di competenza, nonché i soggetti privati nei piani e nei progetti che comportino opere di rilevante trasformazione territoriale devono:</i>	<i>Gli Enti e i soggetti pubblici, nei piani e nei programmi di competenza, nonché i soggetti privati nei piani e nei progetti che comportino opere di rilevante trasformazione territoriale:</i>
		Evitano l'apertura di nuovi fronti di cava nei versanti più esposti delle serre

NORMATIVA D'USO

STRUTTURA ECOSISTEMICA E AMBIENTALE

OBIETTIVI DI QUALITÀ PAESAGGISTICA E TERRITORIALE		INDIRIZZI	DIRETTIVE
		<i>Gli Enti e i soggetti pubblici, nei piani e nei programmi di competenza, nonché i soggetti privati nei piani e nei progetti che comportino opere di rilevante trasformazione territoriale devono:</i>	<i>Gli Enti e i soggetti pubblici, nei piani e nei programmi di competenza, nonché i soggetti privati nei piani e nei progetti che comportino opere di rilevante trasformazione territoriale:</i>
2	Sviluppare la qualità ambientale del territorio	Salvaguardare e migliorare la funzionalità ecologica	Approfondiscono il livello di conoscenza delle componenti della Rete ecologica della biodiversità e ne definiscono specificazioni progettuali e normative al fine della sua implementazione
2.2	Aumentare la connettività e la biodiversità del sistema ambientale regionale		Incentivano la realizzazione del Progetto territoriale per il paesaggio regionale <i>Rete ecologica polivalente</i>
2.7	Migliorare la connettività complessiva del sistema attribuendo funzioni di progetto a tutto il territorio regionale, riducendo processi di frammentazione del territorio e aumentando i livelli di biodiversità del mosaico paesistico regionale		Evitano trasformazioni che compromettano la funzionalità della rete ecologica per la Biodiversità
2	Sviluppare la qualità ambientale del territorio	Tutelare gli ambienti occupati da formazioni naturali e seminaturali	Incentivano l'estensione, il miglioramento e la corretta gestione delle superfici a pascolo roccioso
2.4	Elevare il gradiente ecologico degli ecosistemi a "naturalità diffusa" delle matrici agricole tradizionali (in particolare oliveto, vigneto, frutteto) come rete ecologica minore (qualità ecologica delle colture, siepi, muretti a secco, piantate, ecc)		Prevedono misure atte a tutelare la conservazione dei lembi di naturalità costituiti da boschi, cespuglietti e arbusteti
			Prevedono misure atte a conservare e valorizzare gli elementi della rete ecologica minore dell'agropaesaggio quali muretti a secco, siepi, filari

NORMATIVA D'USO		
STRUTTURA ANTROPICA E STORICO – CULTURALE – COMPONENTI DEI PAESAGGI RURALI		
OBIETTIVI DI QUALITÀ' PAESAGGISTICA E TERRITORIALE	INDIRIZZI	DIRETTIVE
	<i>Gli Enti e i soggetti pubblici, nei piani e nei programmi di competenza, nonché i soggetti privati nei piani e nei progetti che comportino opere di rilevante trasformazione territoriale devono:</i>	<i>Gli Enti e i soggetti pubblici, nei piani e nei programmi di competenza, nonché i soggetti privati nei piani e nei progetti che comportino opere di rilevante trasformazione territoriale:</i>
4 Riquilibrare e valorizzare i paesaggi rurali storici	Salvaguardare l'integrità delle trame e dei mosaici colturali dei territori rurali di interesse paesaggistico che caratterizzano l'ambito	Riconoscono e perimetrano nei propri strumenti di pianificazione, i paesaggi rurali descritti e individuano gli elementi costitutivi al fine di tutelarne l'integrità, con particolare riferimento alle opere di rilevante trasformazione territoriale, quali i fotovoltaici al suolo che occupano grandi superfici
4.1 Evidenziare e valorizzare i caratteri dei paesaggi rurali storici; reinterpretare la complessità e la molteplicità dei paesaggi rurali di grande valore storico e identitario e ridefinire le potenzialità idrauliche, ecologiche, paesaggistiche, produttive e identitarie		Incentivano la conservazione dei beni diffusi del paesaggio rurale quali le architetture minori in pietra e i muretti a secco Incentivano le produzioni tipiche e le cultivar storiche presenti Prevedono strumenti di valutazione e di controllo del corretto inserimento nel paesaggio rurale dei progetti infrastrutturali, nel rispetto della giacitura della maglia agricola caratterizzante, e della continuità dei tracciati dell'infrastrutturazione antica Limitano ogni ulteriore edificazione nel territorio rurale che non sia finalizzata a manufatti destinati alle attività agricole
5 Valorizzare il patrimonio identitario-culturale-insediativo	Tutelare e promuovere il recupero della fitta rete di beni diffusi e delle emergenze architettoniche nel loro contesto	Individuano anche cartograficamente i manufatti edilizi tradizionali del paesaggio rurale (ville, masserie, limitoni e pareti grossi per segnare i confini di antichi possedimenti feudali; "spase" e "lettieri" per essiccare i fichi; "lamie" e "paiare" come ripari temporanei o depositi per attrezzi; neviere per ghiaccio, apiari per miele e cera, aie per il grano, trappeti, forni per il pane, palmenti per il vino, torri colombaie e giardini chiusi per l'allevamento di colombe e la coltivazione di frutta) e in genere i manufatti in pietra a secco, inclusi i muri di partitura delle proprietà, al fine di garantirne la tutela
5.1 Fornire perimetrazioni certe e georeferenziare a tutti i beni culturali e paesaggistici censiti		Promuovono azioni di salvaguardia e tutela dell'integrità dei caratteri morfologici e funzionali dell'edilizia rurale con particolare riguardo alla leggibilità del rapporto originario tra i manufatti e la rispettiva area di pertinenza
5.5 Promuovere il recupero delle masserie, dell'edilizia rurale e dei manufatti in pietra a secco		
4 Riquilibrare e valorizzare i paesaggi rurali storici	Tutelare e valorizzare le aree agricole residuali della costa ionica al fine di conservare dei varchi all'interno della fascia urbanizzata	Riconoscono e individuano, anche cartograficamente, le aree agricole residuali lungo le coste al fine di preservarle da nuove edificazioni
9 Riquilibrare, valorizzare e riprogettare i paesaggi costieri		
9.1 Non perdere il ritmo: salvaguardare l'alternanza storica di spazi ineditati ed edificati lungo la costa pugliese		Incentivano l'adozione di misure agroambientali all'interno delle aree agricole residuali al fine di garantirne la conservazione
4 Riquilibrare e valorizzare i paesaggi rurali storici	Valorizzare la funzione produttiva delle aree agricole periurbane	Individuano e valorizzano il patrimonio rurale e monumentale presente nelle aree periurbane inserendolo come potenziale delle aree periferiche e integrandolo alle attività urbane

NORMATIVA D'USO		
STRUTTURA ANTROPICA E STORICO – CULTURALE – COMPONENTI DEI PAESAGGI RURALI		
OBIETTIVI DI QUALITÀ' PAESAGGISTICA E TERRITORIALE	INDIRIZZI	DIRETTIVE
	<i>Gli Enti e i soggetti pubblici, nei piani e nei programmi di competenza, nonché i soggetti privati nei piani e nei progetti che comportino opere di rilevante trasformazione territoriale devono:</i>	<i>Gli Enti e i soggetti pubblici, nei piani e nei programmi di competenza, nonché i soggetti privati nei piani e nei progetti che comportino opere di rilevante trasformazione territoriale:</i>
		Incentivano la multifunzionalità delle aree agricole periurbane previste dal Progetto territoriale per il paesaggio regionale "Patto città-campagna"
5 Valorizzare il patrimonio identitario culturale-insediativo		Limitano la proliferazione dell'insediamento nelle aree rurali
5.7 Denotare e riqualificare i beni culturali e paesaggistici inglobati nelle urbanizzazioni recenti come nodi di qualificazione della città contemporanea		
6 Riqualificare i paesaggi degradati delle urbanizzazioni contemporanee		

NORMATIVA D'USO

STRUTTURA ANTROPICA E STORICO – CULTURALE – COMPONENTI DEI PAESAGGI URBANI

OBIETTIVI DI QUALITÀ' PAESAGGISTICA E TERRITORIALE		INDIRIZZI	DIRETTIVE
		<i>Gli Enti e i soggetti pubblici, nei piani e nei programmi di competenza, nonché i soggetti privati nei piani e nei progetti che comportino opere di rilevante trasformazione territoriale devono:</i>	<i>Gli Enti e i soggetti pubblici, nei piani e nei programmi di competenza, nonché i soggetti privati nei piani e nei progetti che comportino opere di rilevante trasformazione territoriale:</i>
3	Valorizzare i paesaggi e le figure territoriali di lunga durata		Prevedono la riqualificazione dei fronti urbani dei centri delle serre salentine con il mantenimento delle relazioni qualificanti (fisiche, ambientali, visive) tra insediamento e spazio rurale storico
5	Valorizzare il patrimonio identitario culturale-insediativo		Tutelano i manufatti storici e gli spazi aperti agricoli relittuali inglobati nei recenti processi di edificazione
6	Riqualificare i paesaggi degradati delle urbanizzazioni contemporanee	Tutelare e valorizzare le specificità e i caratteri identitari dei centri storici e dei sistemi insediativi storici e il riconoscimento delle invarianti morfotipologiche urbane e territoriali così come descritti nella sezione B della scheda d'ambito '11_SALENTO DELLE SERRE' del PPTR	Salvaguardano i varchi inedificati lungo gli assi stradali
			Evitano la costruzione di nuove infrastrutture che alterino la struttura fortemente orizzontale e poco differenziata gerarchicamente della rete infrastrutturale salentina
			Evitano lo sfrangiamento a valle dei centri che si sviluppano lungo le serre, e prevedono eventuali espansioni urbane in coerenza con la struttura geomorfologica che li ha condizionati storicamente
			Contrastano l'insorgenza di espansioni abitative in discontinuità con i tessuti urbani preesistenti, e favoriscono progetti di recupero paesaggistico dei margini urbani
			Salvaguardano le relazioni visive e funzionali tra i centri allineati lungo le serre e le marine costiere corrispondenti, evitando trasformazioni territoriali (ad esempio nuove infrastrutture) che compromettano o alterino queste relazioni
5	Valorizzare il patrimonio identitario culturale-insediativo	Salvaguardare la riconoscibilità dei margini tra città e campagna	Evitano la dispersione insediativa lungo le infrastrutture radiali in uscita dai centri urbani, in particolare lungo la viabilità che lambisce o attraversa il Bosco del Belvedere
5	Valorizzare il patrimonio identitario culturale-insediativo	Valorizzare le relazioni tra costa e interno anche attraverso nuove forme di accoglienza turistica	Valorizzano la serie di strade penetranti parallele interno-costa (pendoli) che collegano i centri insediativi maggiori, allineati nell'entroterra, con le marine costiere corrispondenti, e in generale i collegamenti tra i centri costieri e i centri interni, al fine di integrare i vari settori del turismo (balneare, d'arte, storico-culturale, naturalistico, rurale, enogastronomico) in coerenza con le indicazioni del Progetto territoriale per il paesaggio regionale del PPTR <i>Sistema infrastrutturale per la Mobilità dolce e Sistemi territoriali per la fruizione dei beni patrimoniali</i>
8	Progettare la fruizione lenta dei paesaggi		Promuovono la realizzazione di reti di alberghi diffusi, anche attraverso il recupero del patrimonio edilizio rurale esistente (come masserie e poderi della Riforma Agraria)
5.6	Perimetrare le città storiche (antiche e moderne) come "siti" della carta dei beni culturali e attivarne progetti di riqualificazione degli spazi pubblici		Valorizzano la fitta rete di centri storici dell'entroterra e incoraggiano anche forme di ospitalità diffusa come alternativa alla realizzazione di seconde case
5.12	Valorizzare i paesaggi storici dell'interno sviluppandone e arricchendone le attività socio economiche peculiari e promuovendo relazioni di reciprocità e complementarietà con i paesaggi costieri		
5.13	rivitalizzare le città storiche dell'interno, articolandone l'ospitalità con lo sviluppo di un turismo ambientale, culturale (ecomuseale) ed enogastronomico sovrastagionale		
9.3	Salvaguardare la diversità e varietà dei paesaggi costieri storici della Puglia		
6	Riqualificare i paesaggi degradati delle urbanizzazioni contemporanee	Potenziare le relazioni paesaggistiche, ambientali, funzionali tra città e campagna riqualificando gli spazi aperti periurbani e interclusi (campagna del ristretto)	Specificano, anche cartograficamente, gli spazi aperti interclusi dai tessuti edilizi urbani e gli spazi aperti periurbani

NORMATIVA D'USO

STRUTTURA ANTROPICA E STORICO – CULTURALE – COMPONENTI DEI PAESAGGI URBANI

OBIETTIVI DI QUALITÀ' PAESAGGISTICA E TERRITORIALE		INDIRIZZI	DIRETTIVE
		<i>Gli Enti e i soggetti pubblici, nei piani e nei programmi di competenza, nonché i soggetti privati nei piani e nei progetti che comportino opere di rilevante trasformazione territoriale devono:</i>	<i>Gli Enti e i soggetti pubblici, nei piani e nei programmi di competenza, nonché i soggetti privati nei piani e nei progetti che comportino opere di rilevante trasformazione territoriale:</i>
6.3	definire i margini urbani e i confini dell'urbanizzazione, per migliorare la transizione tra il paesaggio urbano e quello della campagna aperta		
6.4	contenere i perimetri urbani da nuove espansioni edilizie e promuovere politiche per contrastare il consumo di suolo		Ridefiniscono i margini urbani attraverso il recupero della forma compiuta dei fronti urbani verso lo spazio agricolo
6.5	limitare gli interventi di edificazione al territorio già compromesso dalle urbanizzazioni promuovendone la riqualificazione, la ricostruzione, e il recupero		
6.6	individuare strategie articolate e differenziate per la riqualificazione delle urbanizzazioni periferiche dei diversi sistemi urbani tenendo conto dei differenti livelli di urbanizzazione, di sviluppo socioeconomico e di pressione insediativa, nonché delle criticità e delle morfotipologie urbane e territoriali individuate		Potenziano il rapporto ambientale, alimentare, fruitivo, ricreativo, fra città e campagna ai diversi livelli territoriali anche attraverso la realizzazione di parchi agricoli a carattere multifunzionale, in coerenza con quanto indicato dal Progetto territoriale per il paesaggio regionale <i>Patto città/campagna</i>
6.7	riqualificare gli spazi aperti periurbani e/o interclusi per elevare la qualità abitativa delle urbanizzazioni periferiche, per ristabilire un rapporto di scambio alimentare, ricreativo, igienico, fruitivo fra città e campagna a diversi livelli territoriali (greenbelt nei margini urbani, parchi di cintura, forestazione periurbana, ecc)		
6.8	potenziare la multifunzionalità delle aree agricole periurbane, migliorando le funzioni agricole di prossimità urbana con un progetto culturale ed economico innovativo		
4	Riqualificare e valorizzare i paesaggi rurali storici		
5	Valorizzare il patrimonio identitario culturale-insediativo	Tutelare e valorizzare il patrimonio di beni culturali nei contesti di valore agro-ambientale	Individuano, anche cartograficamente, e tutelano le testimonianze insediative della cultura idraulica legata al carsismo (come gli antichi manufatti per la captazione dell'acqua in corrispondenza di vore e inghiottitoi)
5.5	Promuovere il recupero delle masserie, dell'edilizia rurale e dei manufatti in pietra a secco		
6	Riqualificare i paesaggi degradati delle urbanizzazioni contemporanee	Promuovere e incentivare la riqualificazione ecologica, paesaggistica, urbana e architettonica degli insediamenti costieri salentini a specializzazione turistico balneare, e in genere i tessuti edilizi a specializzazione turistica e ricettiva	Promuovono la riqualificazione delle forme diffuse dell'insediamento costiero che hanno alterato lunghi litorali marini e pinete costiere e che hanno modificato le connotazioni locali dei centri salenti costieri e sub-costieri Promuovono il miglioramento dell'efficienza ecologica dei tessuti edilizi a specializzazione turistica e delle piattaforme residenziali-turistico-ricettive presenti lungo il litorale dell'ambito

NORMATIVA D'USO

STRUTTURA ANTROPICA E STORICO – CULTURALE – COMPONENTI DEI PAESAGGI URBANI

OBIETTIVI DI QUALITÀ' PAESAGGISTICA E TERRITORIALE		INDIRIZZI	DIRETTIVE
		<i>Gli Enti e i soggetti pubblici, nei piani e nei programmi di competenza, nonché i soggetti privati nei piani e nei progetti che comportino opere di rilevante trasformazione territoriale devono:</i>	<i>Gli Enti e i soggetti pubblici, nei piani e nei programmi di competenza, nonché i soggetti privati nei piani e nei progetti che comportino opere di rilevante trasformazione territoriale:</i>
			Salvaguardano i caratteri di naturalità della fascia costiera e riqualificano le aree edificate più critiche in prossimità della costa, caratterizzate dalla concentrazione di edilizia residenziale estiva e dalla proliferazione di insediamenti turistici
			Individuano, anche cartograficamente, le urbanizzazioni paesaggisticamente improprie e abusive e ne mitigano gli impatti anche attraverso delocalizzazione tramite apposite modalità perequative
6	Riqualificare i paesaggi degradati delle urbanizzazioni contemporanee	Riqualificare le aree periferiche dei centri urbani dal punto di vista paesaggistico, ecologico, urbanistico edilizio ed energetico	Promuovono interventi di rigenerazione urbana che puntino ad elevare la qualità ambientale dei quartieri periferici attraverso: il risanamento del patrimonio edilizio e degli spazi pubblici, la riorganizzazione dell'assetto urbanistico, il risparmio dell'uso delle risorse naturali, in particolare del suolo, dell'energia e dell'acqua, il riuso delle aree dismesse, la previsione di percorsi per la mobilità ciclabile e di aree pedonali, la ripermabilizzazione del suolo urbano affidata alla diffusione di infrastrutture ecologiche
6	Riqualificare i paesaggi degradati delle urbanizzazioni contemporanee	Riqualificare le aree produttive dal punto di vista paesaggistico, ecologico, urbanistico edilizio ed energetico	Promuovono e incentivano per le nuove edificazioni e per le ristrutturazioni l'uso di tecniche di bioarchitettura finalizzate al risparmio energetico
6	Riqualificare i paesaggi degradati delle urbanizzazioni contemporanee	Riqualificare le aree produttive dal punto di vista paesaggistico, ecologico, urbanistico edilizio ed energetico	Individuano, anche cartograficamente, le aree produttive da trasformare prioritariamente in APPEA (Aree Produttive Paesaggisticamente e Ecologicamente Attrezzate) secondo quanto delineato dalle <i>Linee guida sulla progettazione e gestione di aree produttive paesisticamente e ecologicamente attrezzate</i>
11	Definire standard di qualità territoriale e paesaggistica nell'insediamento, riqualificazione e riuso delle attività produttive e delle infrastrutture		Promuovono la riqualificazione delle aree produttive e commerciali di tipo lineare attraverso progetti volti a ridurre l'impatto visivo, migliorare la qualità paesaggistica ed architettonica, rompere la continuità lineare dell'edificato e valorizzare il rapporto con le aree agricole contermini

NORMATIVA D'USO

STRUTTURA ANTROPICA E STORICO – CULTURALE – COMPONENTI VISIVO PERCETTIVE

OBIETTIVI DI QUALITÀ' PAESAGGISTICA E TERRITORIALE		INDIRIZZI	DIRETTIVE
		<i>Gli Enti e i soggetti pubblici, nei piani e nei programmi di competenza, nonché i soggetti privati nei piani e nei progetti che comportino opere di rilevante trasformazione territoriale devono:</i>	
3	Salvaguardare e Valorizzare i paesaggi e le figure territoriali di lunga durata.	Salvaguardare e valorizzare le componenti delle figure territoriali dell'ambito descritte nella sezione B.2 della scheda d'ambito '11_SALENTO DELLE SERRE' del PPTR, in coerenza con le relative Regole di riproducibilità (sezione B.2.3)	<p>Impediscono le trasformazioni territoriali (nuovi insediamenti residenziali turistici e produttivi, nuove infrastrutture, rimboschimenti, impianti tecnologici e di produzione energetica) che alterino o compromettano le componenti e le relazioni funzionali, storiche, visive, culturali, simboliche ed ecologiche che caratterizzano la struttura delle figure territoriali</p> <p>Individuano gli elementi detrattori che alterano o interferiscono con le componenti descritte nella sezione B.2 della scheda d'ambito '11_SALENTO DELLE SERRE' del PPTR, compromettendo l'integrità e la coerenza delle relazioni funzionali, storiche, visive, culturali, simboliche, ecologiche, e ne mitigano gli impatti</p>
3	Salvaguardare e valorizzare i paesaggi e le figure territoriali di lunga durata	Salvaguardare e valorizzare gli orizzonti persistenti dell'ambito (come ad esempio le serre e gli orli di terrazzo), con particolare attenzione a quelli individuati dal PPTR (vedi sezione A.3.6 della scheda '11_SALENTO DELLE SERRE' del PPTR)	<p>Individuano cartograficamente ulteriori orizzonti persistenti che rappresentino riferimenti visivi significativi nell'attraversamento dei paesaggi dell'ambito al fine di garantirne la tutela</p> <p>Impediscono le trasformazioni territoriali che alterino il profilo degli orizzonti persistenti o interferiscano con i quadri delle visuali panoramiche</p>
3	Salvaguardare e valorizzare i paesaggi e le figure territoriali di lunga durata	Salvaguardare le visuali panoramiche di rilevante valore paesaggistico, caratterizzate da particolari valenze ambientali, naturalistiche e storico culturali, e da contesti rurali di particolare valore testimoniale	<p>Individuano cartograficamente le visuali di rilevante valore paesaggistico che caratterizzano l'identità dell'ambito, al fine di garantirne la tutela e la valorizzazione</p> <p>Impediscono le trasformazioni territoriali che interferiscano con i quadri delle visuali panoramiche o comunque compromettano le particolari valenze ambientali storico culturali che le caratterizzano</p>
7	Valorizzare la struttura estetico-percettiva dei paesaggi della Puglia	Valorizzare i grandi scenari e le visuali panoramiche come risorsa per la promozione, anche economica, dell'ambito, per la fruizione culturale-paesaggistica e l'aggregazione sociale	Incentivano azioni di conoscenza e comunicazione, anche attraverso la produzione di specifiche rappresentazioni dei valori paesaggistici descritti nella sezione B.2. della scheda d'ambito '11_SALENTO DELLE SERRE' del PPTR
7.1	Evidenziare i grandi scenari caratterizzanti l'immagine della Puglia		
5	Valorizzare il patrimonio identitario culturale-insediativo	Salvaguardare, riqualificare e valorizzare i punti panoramici posti in corrispondenza dei nuclei insediativi principali, dei castelli e di qualsiasi altro bene architettonico e culturale posto in posizione orografica privilegiata, dal quale sia possibile cogliere visuali panoramiche di insieme dei paesaggi identificativi delle figure territoriali dell'ambito, nonché i punti panoramici posti in corrispondenza dei terrazzi naturali accessibili tramite la rete viaria o i percorsi e sentieri ciclo-pedonali. Con particolare riferimento alle componenti elencate nella sezione A.3.6 della scheda d'ambito '11_SALENTO DELLE SERRE' del PPTR	<p>Verificano i punti panoramici potenziali indicati dal PPTR ed individuano cartograficamente gli altri siti naturali o antropico-culturali da cui è possibile cogliere visuali panoramiche di insieme delle "figure territoriali", così come descritte nella Sezione B delle schede, al fine promuovere la fruizione paesaggistica dell'ambito</p>
5.2	Trattare i beni culturali (puntuali e areali) in quanto sistemi territoriali integrati nelle figure territoriali e paesistiche di appartenenza per la loro valorizzazione complessiva		<p>Individuano i coni visuali corrispondenti ai punti panoramici e le aree di visuale in essi ricadenti al fine di garantirne la tutela</p> <p>Impediscono modifiche allo stato dei luoghi che interferiscano con i coni visuali formati dal punto di vista e dalle linee di sviluppo del panorama</p>
7	Valorizzare la struttura estetico-percettiva dei paesaggi della Puglia		Riducono gli ostacoli che impediscano l'accesso al belvedere o ne compromettano il campo di percezione visiva e definiscono le misure necessarie a migliorarne l'accessibilità

NORMATIVA D'USO

STRUTTURA ANTROPICA E STORICO – CULTURALE – COMPONENTI VISIVO PERCETTIVE

OBIETTIVI DI QUALITÀ' PAESAGGISTICA E TERRITORIALE		INDIRIZZI	DIRETTIVE
		<i>Gli Enti e i soggetti pubblici, nei piani e nei programmi di competenza, nonché i soggetti privati nei piani e nei progetti che comportino opere di rilevante trasformazione territoriale devono:</i>	
7.2	Salvaguardare i luoghi (belvedere) e le visuali panoramiche (bacini visuali, fulcri visivi) dei paesaggi pugliesi		<p>Individuano gli elementi detrattori che interferiscono con i con visuali e stabiliscono le azioni più opportune per un ripristino del valore paesaggistico dei luoghi e per il miglioramento della percezione visiva dagli stessi</p> <p>Promuovono i punti panoramici come risorsa per la fruizione paesaggistica dell'ambito in quanto punti di accesso visuale preferenziali alle figure territoriali e alle bellezze panoramiche in coerenza con le indicazioni del Progetto territoriale per il paesaggio regionale del PPTR <i>Sistema infrastrutturale per la Mobilità dolce e Sistemi territoriali per la fruizione dei beni patrimoniali</i></p>
5	Valorizzare il patrimonio identitario culturale-insediativo		Implementano l'elenco delle strade panoramiche indicate dal PPTR (<i>Progetti territoriali per il paesaggio regionale del PPTR Sistema infrastrutturale per la Mobilità dolce</i>) e individuano cartograficamente le altre strade da cui è possibile cogliere visuali di insieme delle figure territoriali dell'ambito
5.9	Riqualificare e recuperare il riuso delle infrastrutture storiche (strade, ferrovie, sentieri, tratturi)		Individuano fasce di rispetto a tutela della fruibilità visiva dei paesaggi attraversati e impediscono le trasformazioni territoriali lungo i margini stradali che compromettano le visuali panoramiche
7	Valorizzare la struttura estetico-percettiva dei paesaggi della Puglia	Salvaguardare, riqualificare e valorizzare i percorsi, le strade e le ferrovie dai quali è possibile percepire visuali significative dell'ambito. Con particolare riferimento alle componenti elencate nella sezione A.3.6 della scheda scheda d'ambito '11_SALENTO DELLE SERRE' del PPTR	Definiscono i criteri per la realizzazione delle opere di corredo alle infrastrutture per la mobilità (aree di sosta attrezzate, segnaletica e cartellonistica, barriere acustiche) in funzione della limitazione degli impatti sui quadri paesaggistici
7.3	Individuare, salvaguardare e valorizzare le strade, le ferrovie e i percorsi panoramici e di interesse paesistico-ambientale		<p>Indicano gli elementi detrattori che interferiscono con le visuali panoramiche e stabiliscono le azioni più opportune per un ripristino del valore paesaggistico della strada</p> <p>Valorizzano le strade panoramiche come risorsa per la fruizione paesaggistica dell'ambito in quanto canali di accesso visuale preferenziali alle figure territoriali e alle bellezze panoramiche, in coerenza con le indicazioni dei <i>Progetti territoriali per il paesaggio regionale del PPTR Sistema infrastrutturale per la Mobilità dolce</i></p>
5	Valorizzare il patrimonio identitario culturale-insediativo		Individuano i viali storici di accesso alle città, al fine di garantirne la tutela e ripristinare dove possibile le condizioni originarie di continuità visiva verso il fronte urbano
5.8	Recuperare la percettibilità e l'accessibilità monumentale alle città storiche; riqualificare le "porte" delle città, rendere percepibili paesaggisticamente i margini urbani (bersagli visivi: fondali, skylines, belvedere).		Impediscono interventi lungo gli assi di accesso storici che compromettano, riducendola o alterandola, la relazione visuale prospettica del fronte urbano; evitando la formazione di barriere e gli effetti di discontinuità
7	Valorizzare la struttura estetico-percettiva dei paesaggi della Puglia	Salvaguardare, riqualificare e valorizzare gli assi storici di accesso alla città e le correlative visuali verso le porte urbane	Impediscono interventi che alterino lo skyline urbano o che interferiscano con le relazioni visuali tra asse di ingresso e fulcri visivi urbani
7.4	Riqualificare e valorizzare i viali di accesso alle città		Attuano misure di riqualificazione dei margini lungo i viali storici di accesso alle città attraverso la regolamentazione unitaria dei manufatti che definiscono i fronti stradali e dell'arredo urbano
11	Definire standard di qualità territoriale e paesaggistica nell'insediamento, riqualificazione e riuso delle attività produttive		

NORMATIVA D'USO

STRUTTURA ANTROPICA E STORICO – CULTURALE – COMPONENTI VISIVO PERCETTIVE

OBIETTIVI DI QUALITÀ' PAESAGGISTICA E TERRITORIALE		INDIRIZZI	DIRETTIVE
	ve e delle infrastrutture		
B 11.4	L' asse storico di accesso alla città - Salvaguardare e riqualificare l'integrità e riconoscibilità degli ingressi e dei fronti urbani		Prevedono misure di tutela degli elementi presenti lungo i viali storici di accesso che rappresentano quinte visive di pregio (filari alberati)

SISTEMA DELLE TUTELE

STRUTTURA IDRO GEOMORFOLOGICA

COMPONENTI IDROLOGICHE

Nell'area sono presenti, quali componenti idrologiche, i seguenti beni paesaggistici, individuati dal PPTR:

- **Territori costieri** (art 142, comma 1, lett. a, del Codice)

e i seguenti "ulteriori contesti" (art. 143, comma 1, lett. e, del Codice):

- **Vincolo idrogeologico**

INDIRIZZI		DIRETTIVE	
1	Gli interventi che interessano le componenti idrologiche devono:	1	Gli enti e i soggetti pubblici, nei piani urbanistici, territoriali e di settore di competenza:
	a. coniugare il miglioramento della qualità chimico-fisica e biologica delle risorse idriche, l'equilibrio idraulico e il pareggio del bilancio idrologico regionale con il miglioramento della qualità ecologica e paesaggistica dei paesaggi dell'acqua;		a. ai fini del perseguimento in particolare dell'indirizzo di cui al punto 1a degli indirizzi, realizzano strategie integrate e intersettoriali secondo i dettami della Direttiva europea 2000/60.
	b. salvaguardare i caratteri identitari e le unicità dei paesaggi dell'acqua locali al fine di contrastare la tendenza alla loro cancellazione, omologazione e banalizzazione;		b. ai fini del perseguimento in particolare dell'indirizzo di cui al punto 1b degli indirizzi, promuovono il restauro dei paesaggi storici della bonifica idraulica, riqualificando le reti di canali e strade poderali come micro-corridoi ecologici e come itinerari ciclo-pedonabili, valorizzando il sistema di segni e manufatti legati alla cultura idraulica storica, ivi compresi gli edifici e i manufatti storici del sistema acquedottistico regionale per il loro riutilizzo nel contesto dei progetti di itinerari ciclo-pedonali.
	c. limitare e ridurre le trasformazioni e l'artificializzazione della fascia costiera, delle sponde dei laghi e del reticolo idrografico, oltre che a migliorare le condizioni idrauliche nel rispetto del naturale deflusso delle acque e assicurando il deflusso minimo vitale dei corsi d'acqua;		c. ai fini del perseguimento in particolare dell'indirizzo di cui al punto 3 degli indirizzi, prevedono ove necessario interventi di riqualificazione e rinaturalizzazione al fine di: i) creare una cintura costiera di spazi ad alto grado di naturalità finalizzata a potenziare la resilienza ecologica dell'ecotono costiero (ripristino dei sistemi naturali di difesa dall'erosione e dall'intrusione salina e dei meccanismi naturali di ripascimento degli arenili); ii) potenziare la connessione e la connettività ecologica tra costa ed entroterra; iii) contrastare il processo di formazione di nuova edificazione.
	d. conservare e incrementare gli elementi di naturalità, delle componenti idrologiche riducendo i processi di frammentazione degli habitat e degli ecosistemi costieri e fluviali, promuovendo l'inclusione degli stessi in un sistema di corridoi di connessione ecologica.		d. ai fini in particolare del perseguimento degli indirizzi 3 e 4 degli indirizzi promuovono progetti di declasamento delle strade litoranee a rischio di erosione e inondazione e la loro riqualificazione paesaggistica in percorsi attrezzati per la fruizione lenta dei litorali.
	e. garantire l'accessibilità e la fruibilità delle componenti idrologiche (costa, laghi, elementi del reticolo idrografico) anche attraverso interventi di promozione della mobilità dolce (ciclo-pedonale etc.).		e. ai fini in particolare del perseguimento dell'indirizzo 3 degli indirizzi, prevedono interventi di rigenerazione e riqualificazione urbanistica del patrimonio turistico ricettivo esistente, promuovendone ed incentivandone la riqualificazione ecologica attraverso: • l'efficientamento energetico anche con l'impiego di energie rinnovabili di pertinenza di insediamenti esistenti e ad essi integrati e che non siano visibili dai punti di vista panoramici e dagli spazi pubblici; • l'uso di materiali costruttivi ecocompatibili; • l'adozione di sistemi per la raccolta delle acque piovane; • la dotazione di una rete idrica fognaria duale o l'adozione di sistemi di riciclo delle acque reflue attraverso tecniche di lagunaggio e fitodepurazione; • la disimpermeabilizzazione degli spazi aperti quali parcheggi, aree di sosta, stabilimenti balneari, piazzali pubblici e privati;
2	I caratteri storico-identitari delle componenti idrologiche come le aree costiere di maggior pregio naturalistico, i paesaggi rurali costieri storici, i paesaggi fluviali del carsismo, devono essere salvaguardati e valorizzati.		
3	Gli insediamenti costieri a prevalente specializzazione turistico-balneare devono essere riqualificati, migliorandone la qualità ecologica, paesaggistica, urbana e architettonica al fine di migliorare la qualità dell'offerta ricettiva e degli spazi e servizi per il turismo e per il tempo libero.		
4	La pressione insediativa sugli ecosistemi costieri e fluviali deve essere ridotta attraverso progetti di sottrazione dei detrattori di qualità paesaggistica, interventi di bonifica ambientale e riqualificazione/rinaturalizzazione dei paesaggi degradati.		

SISTEMA DELLE TUTELE

STRUTTURA IDRO GEOMORFOLOGICA

COMPONENTI IDROLOGICHE

Nell'area sono presenti, quali componenti idrologiche, i seguenti beni paesaggistici, individuati dal PPTR:

- **Territori costieri** (art 142, comma 1, lett. a, del Codice)

e i seguenti "ulteriori contesti" (art. 143, comma 1, lett. e, del Codice):

- **Vincolo idrogeologico**

INDIRIZZI

DIRETTIVE

5	<p>Nelle aree sottoposte a vincolo idrogeologico, fatte salve le specifiche disposizioni previste dalle norme di settore, tutti gli interventi di trasformazione, compresi quelli finalizzati ad incrementare la sicurezza idrogeologica e quelli non soggetti ad autorizzazione paesaggistica ai sensi del Codice, devono essere realizzati nel rispetto dell'assetto paesaggistico, non compromettendo gli elementi storico-culturali e di naturalità esistenti, garantendo la permeabilità dei suoli.</p>	<p>f. individuano le componenti idrogeologiche che sono parte integrante di un sistema di corridoi ecologici connessi alla rete ecologica regionale;</p> <p>g. ove siano state individuate aree compromesse o degradate ai sensi dell'art. 143, co. 4, lett. b) del Codice, propongono interventi volti al recupero ed alla riqualificazione nel rispetto delle relative prescrizioni e promuovendo l'utilizzo di metodi e tecniche orientati alla tutela del paesaggio e alla sostenibilità ambientale. Contestualmente individuano nei loro piani aree, esterne alle zone sottoposte a tutela, dove delocalizzare, arretrare, accorpate o densificare i volumi ricadenti in dette zone in quanto incompatibili con le caratteristiche paesaggistiche delle stesse e i relativi obiettivi di tutela paesaggistica, definendo opportune misure incentivanti.</p>
----------	---------------------------------------------------------------------------------------------------------------------------------------------------------------------------------------------------------------------------------------------------------------------------------------------------------------------------------------------------------------------------------------------------------------------------------------------------------------------------------------------------------------------	------------------------------------------------------------------------------------------------------------------------------------------------------------------------------------------------------------------------------------------------------------------------------------------------------------------------------------------------------------------------------------------------------------------------------------------------------------------------------------------------------------------------------------------------------------------------------------------------------------------------------------------------------------------------------------------------------------------------------------------------------------------------------------------------------------------------------------------------------------------

SISTEMA DELLE TUTELE

STRUTTURA IDRO GEOMORFOLOGICA

COMPONENTI IDROLOGICHE:

PRESCRIZIONI PER I “TERRITORI COSTIERI”

Territori costieri: consistono nella fascia di profondità costante di 300 m, a partire dalla linea di costa individuata dalla Carta Tecnica Regionale, come riportata, anche per le isole, nella Tav. 0074/a allegata

<p>1 Nei territori costieri non sono ammissibili piani, progetti e interventi che comportano:</p> <p>a1) la realizzazione di qualsiasi nuova opera edilizia, fatta eccezione per le opere finalizzate al recupero/ripristino dei valori paesistico/ambientali;</p> <p>a2) mutamenti di destinazione d'uso di edifici esistenti per insediare attività produttive industriali e della grande distribuzione commerciale;</p> <p>a3) la realizzazione di recinzioni che riducano l'accessibilità alla costa e la sua fruibilità visiva e l'apertura di nuovi accessi al mare che danneggino le formazioni naturali rocciose o dunali;</p> <p>a4) trasformazione del suolo che non utilizzi materiali e tecniche costruttive che garantiscano permeabilità;</p> <p>a5) interventi di escavazione delle sabbie se non all'interno di un organico progetto di sistemazione ambientale;</p> <p>a6) la realizzazione e l'ampliamento di grandi impianti per la depurazione delle acque reflue, di impianti per lo smaltimento e recupero dei rifiuti, fatta eccezione per quanto previsto al punto 2;</p> <p>a7) realizzazione e ampliamento di impianti per la produzione di energia, fatta eccezione per gli interventi indicati nella parte seconda dell'elaborato del PPTR 4.4.1 - Linee guida sulla progettazione e localizzazione di impianti di energia rinnovabile;</p> <p>a8) la realizzazione di nuovi tracciati viari, fatta eccezione per quanto previsto al comma 3;</p>	<p>2 Fatte salve le norme in materia di condono edilizio, nel rispetto degli obiettivi di qualità e delle normative d'uso di cui alla sezione precedente della presente scheda, nonché degli atti di governo del territorio vigenti ove più restrittivi, sono ammissibili piani, progetti e interventi diversi da quelli di cui al punto 1, nonché i seguenti:</p> <p>b1) la trasformazione di manufatti legittimamente esistenti per una volumetria aggiuntiva non superiore al 20%, fatta eccezione per le attrezzature balneari e consentendo comunque per ogni tipo di intervento l'adeguamento sismico purché detti piani e/o progetti e interventi:</p> <ul style="list-style-type: none"> • siano finalizzati all'adeguamento strutturale o funzionale, all'efficientamento energetico e alla sostenibilità ecologica degli immobili; • comportino la riqualificazione paesaggistica dei luoghi; • non interrompano la continuità naturalistica della fascia costiera, assicurando nel contempo l'incremento della superficie permeabile e la rimozione degli elementi artificiali che compromettono visibilità, fruibilità e accessibilità del mare nonché percorribilità longitudinale della costa; • garantiscano il mantenimento, il recupero o il ripristino di tipologie, materiali, colori coerenti con i caratteri paesaggistici del luogo, evitando l'inserimento di elementi dissonanti e privilegiando l'uso di tecnologie eco-compatibili; • promuovano attività che consentano la produzione di forme e valori paesaggistici di contesto (agricoltura, allevamento, ecc.) e fruizione pubblica (accessibilità ecc.) del bene paesaggio; <p>b2) la realizzazione di aree a verde attrezzato con percorsi e spazi di sosta pedonali e per mezzi di trasporto non motorizzati, con l'esclusione di ogni opera comportante la impermeabilizzazione dei suoli;</p> <p>b3) la realizzazione di attrezzature di facile amovibilità per la balneazione e altre attività connesse al tempo libero, che non compromettano gli elementi naturali e non riducano la fruibilità ed accessibilità dei territori costieri e di quelli contermini ai laghi, che siano realizzate con materiali ecocompatibili, senza utilizzo di materiali cementati di qualsiasi genere e fondazioni nel sottosuolo, nel rispetto delle specifiche norme di settore e purché siano installate senza alterare la morfologia dei luoghi;</p> <p>b4) la realizzazione di aree di sosta e parcheggio, progettate in modo che non compromettano i caratteri naturali, non aumentino la frammentazione dei corridoi di connessione ecologica e che non comportino la realizzazione di superficie impermeabili, garantendo la salvaguardia delle specie vegetazionali naturali che caratterizzano il paesaggio costiero o lacuale e prevedendone la piantumazione in misura adeguata alla mitigazione degli impatti e al migliore inserimento paesaggistico;</p> <p>b5) la realizzazione di porti, infrastrutture marittime, sistemazioni idrauliche e relative opere di difesa se inserite in organici piani di assetto e progetti di sistemazione ambientale, utilizzando tecnologie/materiali appropriati ai caratteri del contesto e opere di mitigazione degli effetti indotti dagli interventi in coerenza con il progetto territoriale “Valorizzazione e riqualificazione integrata dei paesaggi costieri” elab. 4.2.4 del PPTR;</p>
--------------------------------------------------------------------------------------------------------------------------------------------------------------------------------------------------------------------------------------------------------------------------------------------------------------------------------------------------------------------------------------------------------------------------------------------------------------------------------------------------------------------------------------------------------------------------------------------------------------------------------------------------------------------------------------------------------------------------------------------------------------------------------------------------------------------------------------------------------------------------------------------------------------------------------------------------------------------------------------------------------------------------------------------------------------------------------------------------------------------------------------------------------------------------------------------------------------------------------------------------------------------------------------------------------------------------------------------------------------------------------------------------------------------------------------------------------------------------------------	--------------------------------------------------------------------------------------------------------------------------------------------------------------------------------------------------------------------------------------------------------------------------------------------------------------------------------------------------------------------------------------------------------------------------------------------------------------------------------------------------------------------------------------------------------------------------------------------------------------------------------------------------------------------------------------------------------------------------------------------------------------------------------------------------------------------------------------------------------------------------------------------------------------------------------------------------------------------------------------------------------------------------------------------------------------------------------------------------------------------------------------------------------------------------------------------------------------------------------------------------------------------------------------------------------------------------------------------------------------------------------------------------------------------------------------------------------------------------------------------------------------------------------------------------------------------------------------------------------------------------------------------------------------------------------------------------------------------------------------------------------------------------------------------------------------------------------------------------------------------------------------------------------------------------------------------------------------------------------------------------------------------------------------------------------------------------------------------------------------------------------------------------------------------------------------------------------------------------------------------------------------------------------------------------------------------------------------------------------------------------------------------------------------------------------------------------------------------------------------------------------------------------------------------------------------------------------------------------------------------------------------------------------------------------------------------------------------------------------------------------------------------------------------------------------------------------------------------------------------------------------------------------------------------------------------------------------------------------------------------------------------------------------------------------------------------------------------------------------------------------------------------------------------------------------------------------------------------------------------------------------------------------------------------------------------------------------------------------------------------------------------------------------------------------------------------------------------------------------------------

SISTEMA DELLE TUTELE

STRUTTURA IDRO GEOMORFOLOGICA

COMPONENTI IDROLOGICHE:

PRESCRIZIONI PER I “TERRITORI COSTIERI”

a9) nuove attività estrattive e ampliamenti;	b6) la realizzazione di infrastrutture e servizi pubblici finalizzati alla riqualificazione di insediamenti esistenti, purché la posizione e la disposizione planimetrica non contrastino con la morfologia dei luoghi e le tipologie, i materiali e i colori siano coerenti con i caratteri paesaggistici dell’insediamento;
a10) la eliminazione dei complessi vegetazionali naturali che caratterizzano il paesaggio costiero o lacuale.	b7) la realizzazione di opere infrastrutturali a rete interrato pubbliche e/o di interesse pubblico, a condizione che siano di dimostrata assoluta necessità e non siano localizzabili altrove; b8) realizzazione di opere migliorative incluse le sostituzioni o riparazioni di componenti strutturali, impianti o parti di essi ricadenti in un insediamento già esistente.
	<p>3 Pur nel rispetto delle presenti norme, sono auspicabili piani, progetti e interventi:</p> <p>c 1) volti ad assicurare il mantenimento o il ripristino delle condizioni di equilibrio con l'ambiente per la tutela o il recupero dei caratteri idro-geo-morfologici e dei complessi vegetazionali naturali esistenti, i rimboschimenti effettuati con modalità rispondenti ai criteri di silvicoltura naturalistica e ai caratteri paesistici dei luoghi, nonché le opere di forestazione secondo le prescrizioni di Polizia Forestale;</p> <p>c2) per la realizzazione di sistemi per la raccolta e di riuso delle acque piovane, di reti idrico/fognarie duali, di sistemi di affinamento delle acque reflue preferibilmente attraverso tecniche di lagunaggio e fitodepurazione anche ai fini del loro riciclo;</p> <p>c3) per la realizzazione di percorsi per la “mobilità dolce” su viabilità esistente, senza opere di impermeabilizzazione dei suoli e correttamente inserite nel paesaggio;</p> <p>c4) per la ristrutturazione edilizia di manufatti legittimamente esistenti che preveda la rimozione di parti in contrasto con le qualità paesaggistiche dei luoghi e sia finalizzata al loro migliore inserimento nel contesto paesaggistico.</p>

SISTEMA DELLE TUTELE

STRUTTURA IDRO GEOMORFOLOGICA

COMPONENTI GEOMORFOLOGICHE

Per le componenti geomorfologiche, nell'area sono presenti i seguenti "ulteriori contesti individuati dal PPTR (art. 143, comma 1, lett. e, del Codice):

- Versanti
- Doline
- Grotte

INDIRIZZI

DIRETTIVE

1	<p>Gli interventi che interessano le componenti geomorfologiche devono:</p> <p>a. valorizzarne le qualità paesaggistiche assicurando la salvaguardia del territorio sotto il profilo idrogeologico e sismico;</p> <p>b. prevenirne pericolosità e rischi nel rispetto delle caratteristiche paesaggistiche dei luoghi.</p>	1	<p>Gli enti e i soggetti pubblici, nei piani urbanistici, territoriali e di settore di competenza:</p> <p>a. promuovono azioni di salvaguardia e tutela delle superfici boscate regionali come aree per la difesa dai dissesti geomorfologici e per la ricarica della falda idrica sotterranea;</p> <p>b. dettagliano le aree compromesse ricadenti nelle zone sottoposte a tutela e stabiliscono la disciplina di ripristino ecologico dei sedimenti e di riqualificazione urbanistica, nel rispetto delle relative prescrizioni. Contestualmente individuano aree, esterne alle zone sottoposte a tutela, dove delocalizzare i volumi ricadenti in dette zone in quanto incompatibili con le caratteristiche paesaggistiche delle stesse e i relativi obiettivi di tutela paesaggistica, definendo opportune misure incentivanti.</p>
2	<p>L'insieme dei solchi erosivi di natura carsica deve essere oggetto di interventi di riqualificazione ecologico-naturalistica e di ricostruzione delle relazioni tra insediamenti e valori di contesto (maserie, torri, viabilità, siti archeologici etc.) che ne consentano la ricostruzione delle complesse relazioni ecologiche e paesistiche, garantendo l'accessibilità e la fruibilità esclusivamente attraverso mobilità dolce (ciclo-pedonale etc.) con limitato impatto paesaggistico e ambientale.</p>	2	<p>Gli enti locali, in sede di adeguamento o formazione dei piani urbanistici di competenza, propongono l'individuazione di:</p> <p>a. ulteriori doline meritevoli di tutela e valorizzazione dal punto di vista paesaggistico cui si applica la disciplina prevista dalle presenti norme per i "Geositi", gli "Inghiottitoi", e i "Cordonati dunari";</p>
		3	<p>Le cavità, comunque denominate individuate nel "Catasto delle grotte e delle cavità artificiali" di cui all'art. 4 della L.r. 4 dicembre 2009, n. 33 "Tutela e valorizzazione del patrimonio geologico e speleologico", nella fase di adeguamento dei piani locali territoriali, urbanistici e di settore, sono sottoposte, oltre che alle norme di tutela di cui all'art. 6 della stessa legge e alle eventuali norme dei Piani di Assetto Idrogeologico, anche alle prescrizioni previste dalle presenti norme per le "Grotte".</p>

SISTEMA DELLE TUTELE

STRUTTURA IDRO GEOMORFOLOGICA

COMPONENTI GEOMORFOLOGICHE:

PRESCRIZIONI PER I “VERSANTI”

Versanti: consistono in parti di territorio a forte acclività, aventi pendenza superiore al 20%, come individuate nella Tav. 0074/a allegata.

<p>1 Nei territori interessati dalla presenza di versanti, non sono ammissibili, fatta eccezione per quelli di cui al punto 2, tutti i piani, progetti e interventi che comportano:</p>	<p>2 Tutti i piani, progetti e interventi ammissibili perché non indicati al punto 1, compresi quelli finalizzati ad incrementare la sicurezza idrogeologica, devono essere realizzati nel rispetto dell’assetto paesaggistico, non compromettendo gli elementi storico-culturali e di naturalità esistenti, garantendo elevati livelli di piantumazione e di permeabilità dei suoli, assicurando la salvaguardia delle visuali e dell’accessibilità pubblica ai luoghi dai quali è possibile godere di tali visuali, e prevedendo per la divisione dei fondi:</p> <ul style="list-style-type: none"> - muretti a secco realizzati con materiali locali e nel rispetto dei caratteri costruttivi e delle qualità paesaggistiche dei luoghi; - siepi vegetali realizzate con specie arbustive e arboree autoctone, ed eventualmente anche recinzioni a rete coperte da vegetazione arbustiva e rampicante autoctona; - e comunque con un congruo numero di varchi per permettere il passaggio della fauna selvatica.
<p>a1) alterazioni degli equilibri idrogeologici o dell’assetto morfologico generale del versante;</p> <p>a2) ogni trasformazione di aree boschive ad altri usi, con esclusione degli interventi colturali eseguiti secondo criteri di silvicoltura naturalistica atti ad assicurare la conservazione e integrazione dei complessi vegetazionali naturali esistenti e delle cure previste dalle prescrizioni di polizia forestale;</p> <p>a3) nuove attività estrattive e ampliamenti;</p> <p>a4) la realizzazione di nuclei insediativi che compromettano le caratteristiche morfologiche e la qualità paesaggistica dei luoghi;</p> <p>a5) realizzazione e ampliamento di impianti per la produzione di energia, fatta eccezione per gli interventi indicati nella parte seconda dell’elaborato del PPTR 4.4.1 - Linee guida sulla progettazione e localizzazione di impianti di energia rinnovabile.</p>	<p>3 Pur nel rispetto delle presenti norme, sono auspicabili piani, progetti e interventi:</p> <p>c1) di manutenzione e ripristino dei muretti a secco esistenti limitati alle parti in cattivo stato di conservazione, senza smantellamento totale del manufatto;</p> <p>c2) per la realizzazione di percorsi per la “mobilità dolce” su viabilità esistente, senza opere di impermeabilizzazione dei suoli e correttamente inserite nel paesaggio.</p>

SISTEMA DELLE TUTELE

STRUTTURA IDRO GEOMORFOLOGICA

COMPONENTI GEOMORFOLOGICHE:

PRESCRIZIONI PER LE “GROTTE”

Grotte: Consistono in cavità sotterranee di natura carsica generate dalla corrosione di rocce solubili, anche per l'azione delle acque sotterranee, alla quale si aggiunge, subordinatamente, anche il fenomeno dell'erosione meccanica, come individuate nella Tav. 0074/a con relativa fascia di salvaguardia pari a 100 m o come diversamente cartografata. L'esatta localizzazione delle cavità sotterranee è comunque da verificare nella loro reale consistenza ed estensione in sede pianificatoria o progettuale.

<p>1 Nei territori interessati dalla presenza di Grotte, non sono ammissibili, fatta eccezione per quelli di cui al punto 2, tutti i piani, progetti e interventi che comportano:</p> <p>a1) la modificazione dello stato dei luoghi che non siano finalizzate al mantenimento dell'assetto geomorfologico, paesaggistico e dell'equilibrio eco-sistemico;</p> <p>a2) interventi di nuova edificazione;</p> <p>a3) la demolizione e ricostruzione di edifici esistenti e di infrastrutture stabili, salvo il trasferimento di quelli privi di valore identitario e paesaggistico al di fuori della fascia tutelata, anche prevedendo specifiche incentivazioni consentite da norme comunitarie, nazionali, regionali o atti di governo del territorio;</p> <p>a4) lo sversamento dei reflui, la realizzazione e l'ampliamento di impianti per la depurazione delle acque reflue, per lo smaltimento e il recupero dei rifiuti;</p> <p>a5) realizzazione e ampliamento di impianti per la produzione di energia, fatta eccezione per gli interventi indicati nella parte seconda dell'elaborato del PPTR 4.4.1 - Linee guida sulla progettazione e localizzazione di impianti di energia rinnovabile;</p> <p>a6) la trasformazione profonda dei suoli, il dissodamento o il movimento di terre, o qualsiasi intervento che turbi gli equilibri idrogeologici o alteri il profilo del terreno;</p> <p>a7) nuove attività estrattive e ampliamenti;</p> <p>a8) realizzazione di gasdotti, elettrodotti, linee telefoniche o elettriche e delle relative opere accessorie fuori terra (cabine di trasformazione, di pressurizzazione, di conversione, di sezionamento, di manovra ecc.); è fatta eccezione, nelle sole aree prive di qualsiasi viabilità, per le opere elettriche in media e bassa tensione necessarie agli allacciamenti delle forniture di energia elettrica; sono invece ammissibili tutti gli impianti a rete se interrati sotto strada esistente ovvero in attraversamento trasversale utilizzando tecniche non invasive che interessino il percorso più breve possibile.</p>	<p>2 Nel rispetto degli obiettivi di qualità e delle normative d'uso di cui alla sezione precedente della presente scheda, nonché degli atti di governo del territorio vigenti ove più restrittivi, sono ammissibili, piani, progetti e interventi diversi da quelli di cui al punto 1, nonché i seguenti:</p> <p>b1) interventi di ristrutturazione di edifici esistenti privi di valore identitario e paesaggistico, purché essi garantiscano:</p> <ul style="list-style-type: none"> • il corretto inserimento paesaggistico, senza aumento di volumetria e di superficie coperta; • l'aumento di superficie permeabile; • il mantenimento, il recupero o il ripristino di tipologie, materiali, colori coerenti con i caratteri paesaggistici, evitando l'inserimento di elementi dissonanti e privilegiando l'uso di tecnologie eco-compatibili; <p>b2) la realizzazione di infrastrutture al servizio degli insediamenti esistenti, purché utilizzino materiale eco-compatibili e la posizione e la disposizione planimetrica non contrasti con la morfologia dei luoghi;</p> <p>b3) la realizzazione di opere infrastrutturali a rete, pubbliche e/o di pubblica utilità, interrate e senza opere connesse fuori terra, a condizione che siano comunque compatibili con gli obiettivi di qualità, siano di dimostrata assoluta necessità e non siano localizzabili altrove.</p>
--------------------------------------------------------------------------------------------------------------------------------------------------------------------------------------------------------------------------------------------------------------------------------------------------------------------------------------------------------------------------------------------------------------------------------------------------------------------------------------------------------------------------------------------------------------------------------------------------------------------------------------------------------------------------------------------------------------------------------------------------------------------------------------------------------------------------------------------------------------------------------------------------------------------------------------------------------------------------------------------------------------------------------------------------------------------------------------------------------------------------------------------------------------------------------------------------------------------------------------------------------------------------------------------------------------------------------------------------------------------------------------------------------------------------------------------------------------------------------------------------------------------------------------------------------------------------------------------------------------------------------------------------------------------------------------------------------------------------------------------------------------------------------------------------------------------------------------------------------------------------------------------------------------------------------------------------------------------------------------------------------------------------------------------------------------------------------------------------------------	---------------------------------------------------------------------------------------------------------------------------------------------------------------------------------------------------------------------------------------------------------------------------------------------------------------------------------------------------------------------------------------------------------------------------------------------------------------------------------------------------------------------------------------------------------------------------------------------------------------------------------------------------------------------------------------------------------------------------------------------------------------------------------------------------------------------------------------------------------------------------------------------------------------------------------------------------------------------------------------------------------------------------------------------------------------------------------------------------------------------------------------------------------------------------------------------------------------------------------------------------------------------------------------------------------------------------------------------------------------------------------------------------------------------------------------

SISTEMA DELLE TUTELE

STRUTTURA ECOSISTEMICA E AMBIENTALE

COMPONENTI BOTANICO - VEGETAZIONALI

Nell'area sono presenti, quali componenti botanico - vegetazionali, i seguenti beni paesaggistici, individuati dal PPTR:

- **Boschi** (art. 142, c. 1 lett. g del Codice)

e i seguenti "ulteriori contesti" (art. 143, comma 1, lett. e, del Codice):

- **Prati e pascoli naturali**
- **Area di rispetto dei boschi**

INDIRIZZI		DIRETTIVE		
1	Gli interventi che interessano le componenti botanico-vegetazionali devono:	1	Gli enti e i soggetti pubblici, nei piani di settore di competenza:	
	a. limitare e ridurre gli interventi di trasformazione e artificializzazione delle aree a boschi e macchie, dei prati e pascoli naturali, delle formazioni arbustive in evoluzione naturale e delle zone umide;		a. perseguono politiche di manutenzione, valorizzazione, riqualificazione del paesaggio naturale e colturale tradizionale al fine della conservazione della biodiversità; di protezione idrogeologica e delle condizioni bioclimatiche; di promozione di un turismo sostenibile basato sull'ospitalità rurale diffusa e sulla valorizzazione dei caratteri identitari dei luoghi.	
	b. recuperare e ripristinare le componenti del patrimonio botanico, floro-vegetazionale esistente;		2	Gli enti e i soggetti pubblici, nei piani urbanistici, territoriali e di settore di competenza:
	c. recuperare e riutilizzare il patrimonio storico esistente anche nel caso di interventi a supporto delle attività agro-silvo-pastorali;			a. includono le componenti ecosistemiche in un sistema di aree a valenza naturale connesso alla Rete Ecologica regionale e ne stabiliscono le regole di valorizzazione e conservazione;
	d. prevedere l'uso di tecnologie eco-compatibili e tipologie, materiali, colori coerenti con i caratteri paesaggistici del luogo e conseguire un corretto inserimento paesaggistico;			b. individuano le aree compromesse e degradate all'interno delle quali attivare processi di rinaturalizzazione e di riqualificazione ambientale e paesaggistica;
e. concorrere a costruire habitat coerenti con la tradizione dei paesaggi mediterranei ricorrendo a tecnologie della pietra e del legno e, in generale, a materiali ecocompatibili, rispondenti all'esigenza di salvaguardia ecologica e promozione di biodiversità.	c. disciplinano i caratteri tipologici delle edificazioni a servizio delle attività agricole, ove consentite, nonché le regole per un corretto inserimento paesaggistico delle opere;			
2	Nelle zone a bosco è necessario favorire:	d. In sede di formazione o adeguamento ridefiniscono alle opportune scale di dettaglio l'area di rispetto dei boschi;		
	a. il ripristino del potenziale vegetazionale esistente proteggendo l'evoluzione naturale delle nuove formazioni spontanee;	e. Individuano le specie arboree endemiche a rischio di sopravvivenza ed incentivano progetti di riproduzione e specifici piani di protezione per la loro salvaguardia.		
	b. la manutenzione e il ripristino di piccole raccolte d'acqua e pozze stagionali;			
	c. la manutenzione, senza demolizione totale, dei muretti a secco esistenti e la realizzazione di nuovi attraverso tecniche costruttive tradizionali ed in pietra calcarea;			
d. la protezione degli equilibri idrogeologici di vasti territori dalle azioni di dilavamento, erosione e desertificazione dei suoli attraverso la rinaturalizzazione delle aree percorse dagli incendi.				
3	Nelle zone a prato e pascolo naturale è necessario favorire:			

SISTEMA DELLE TUTELE

STRUTTURA ECOSISTEMICA E AMBIENTALE

COMPONENTI BOTANICO - VEGETAZIONALI

Nell'area sono presenti, quali componenti botanico - vegetazionali, i seguenti beni paesaggistici, individuati dal PPTR:

- **Boschi** (art. 142, c. 1 lett. g del Codice)

e i seguenti "ulteriori contesti" (art. 143, comma 1, lett. e, del Codice):

- **Prati e pascoli naturali**
- **Area di rispetto dei boschi**

INDIRIZZI

DIRETTIVE

- | | |
|-----------------------------------------------------------------------------------------------------------------------------------------------------------------------------|--|
| a. il ripristino del potenziale vegetazionale esistente proteggendo l'evoluzione naturale delle nuove formazioni spontanee a pascolo naturale | |
| b. la manutenzione e il ripristino di piccole raccolte d'acqua e pozze stagionali; | |
| c. la manutenzione, senza demolizione totale, dei muretti a secco esistenti e la realizzazione di nuovi attraverso tecniche costruttive tradizionali ed in pietra calcarea; | |
| d. il contenimento della vegetazione arbustiva nei pascoli aridi; | |
| e. l'incentivazione delle pratiche pastorali tradizionali estensive; | |
| f. la ricostituzione di pascoli aridi tramite la messa a riposo dei seminativi; | |
| g. la coltivazione di essenze officinali con metodi di agricoltura biologica. | |

SISTEMA DELLE TUTELE

STRUTTURA ECOSISTEMICA E AMBIENTALE

COMPONENTI BOTANICO – VEGETAZIONALI:

PRESCRIZIONI PER "BOSCHI"

Boschi: consistono nei territori coperti da foreste, da boschi e da macchie, ancorché percorsi o danneggiati dal fuoco, e in quelli sottoposti a vincolo di rimboschimento, come definiti dall'articolo 2, commi 2 e 6, del D.lgs. 18 maggio 2001, n. 227, e riportati nella Tav. 0074/b allegata.

- | | |
|-------------------------------------------------------------------------------------------------------------------------------------------------------------------------------------------------------------------------------------------------------------------------------------------------------------------------------------------------------------------------------------------------------------------------------------------------------------------------------------------------------------------------------------------------------------------------------------------------------------------------------------------------------------------------------------------------------------------------------------------------------------------------|------------------------------------------------------------------------------------------------------------------------------------------------------------------------------------------------------------------------------------------------------------------------------------------------------------------------------------------------------------------------------------------------------------------------------------------------------------------------------------------------------------------------------------------------------------------------------------------------------------------------------------------------------------------------------------------------------------------------------------------------------------------------------------------------------------------------------------------------------------------------------------------------------------------------------------|
| <p>1 Nei territori interessati dalla presenza di boschi, non sono ammissibili tutti i piani, progetti e interventi che comportano:</p> <p>a1) la trasformazione e la rimozione della vegetazione arborea od arbustiva. Sono fatti salvi gli interventi finalizzati alla gestione forestale, quelli volti al ripristino/recupero di situazioni degradate, le normali pratiche silvo-colturali che devono perseguire finalità naturalistiche quali: evitare il taglio a raso nei boschi se non disciplinato dalle prescrizioni di polizia forestale, favorire le specie spontanee, promuovere la conversione ad alto fusto; devono inoltre essere coerenti con il mantenimento/ripristino della sosta e della presenza di specie faunistiche autoctone;</p> | <p>2 Nel rispetto degli obiettivi di qualità e delle normative d'uso di cui alla sezione precedente della presente scheda, nonché degli atti di governo del territorio vigenti ove più restrittivi, sono ammissibili, piani, progetti e interventi diversi da quelli di cui al punto 1, nonché i seguenti:</p> <p>b1) ristrutturazione degli edifici esistenti, con esclusione di interventi che prevedano la demolizione e ricostruzione, purché essi garantiscano:</p> <ul style="list-style-type: none"> • il corretto inserimento paesaggistico, senza aumento di volumetria e di superficie coperta; • l'aumento di superficie permeabile; • il mantenimento, il recupero o il ripristino di tipologie, materiali, colori coerenti con i caratteri paesaggistici del luogo, evitando l'inserimento di elementi dissonanti e privilegiando l'uso di tecnologie eco-compatibili; |
|-------------------------------------------------------------------------------------------------------------------------------------------------------------------------------------------------------------------------------------------------------------------------------------------------------------------------------------------------------------------------------------------------------------------------------------------------------------------------------------------------------------------------------------------------------------------------------------------------------------------------------------------------------------------------------------------------------------------------------------------------------------------------|------------------------------------------------------------------------------------------------------------------------------------------------------------------------------------------------------------------------------------------------------------------------------------------------------------------------------------------------------------------------------------------------------------------------------------------------------------------------------------------------------------------------------------------------------------------------------------------------------------------------------------------------------------------------------------------------------------------------------------------------------------------------------------------------------------------------------------------------------------------------------------------------------------------------------------|

SISTEMA DELLE TUTELE

STRUTTURA ECOSISTEMICA E AMBIENTALE

COMPONENTI BOTANICO – VEGETAZIONALI:

PRESCRIZIONI PER “BOSCHI”

a2) l'allevamento zootecnico di tipo intensivo;	b2) il miglioramento strutturale della viabilità esistente con realizzazione di strati superficiali di materiale inerte lapideo e in terra costipata, includendo, ove possibile, adeguati cunicoli di attraversamento per la fauna;
a3) la nuova edificazione, fatti salvi gli interventi indicati al punto 2;	b3) la realizzazione di aree di sosta e pic-nic nelle radure, senza interventi di impermeabilizzazione dei suoli ed evitando l'inserimento di elementi dissonanti;
a4) la demolizione e ricostruzione di edifici esistenti e di infrastrutture stabili, salvo il trasferimento di quelli privi di valore identitario e paesaggistico al di fuori della fascia tutelata, anche prevedendo specifiche incentivazioni consentite da norme comunitarie, nazionali, regionali o atti di governo del territorio;	
a5) l'apertura di nuove infrastrutture per la mobilità, ad eccezione di quelle finalizzate alla gestione e protezione dei complessi boscati;	b5) ristrutturazione di manufatti edilizi ed attrezzature legittimamente esistenti destinati ad attività strettamente connesse con l'attività silvo-agro-pastorale, purché effettuati nel rispetto di tipologie, materiali, colori coerenti con i caratteri paesaggistici locali del luogo, evitando l'inserimento di elementi dissonanti e privilegiando l'uso di tecnologie eco-compatibili;
a6) l'impermeabilizzazione di strade rurali;	
a7) la realizzazione e l'ampliamento di impianti per la depurazione delle acque reflue, per lo smaltimento e il recupero dei rifiuti;	
a8) realizzazione e ampliamento di impianti per la produzione di energia, fatta eccezione per gli interventi indicati nella parte seconda dell'elaborato del PPTR 4.4.1 - Linee guida sulla progettazione e localizzazione di impianti di energia rinnovabile;	b6) interventi di ristrutturazione di manufatti edilizi ed attrezzature legittimamente esistenti destinati ad attività strettamente connesse con l'attività silvo-agro-pastorale, purché effettuati nel rispetto delle tecnologie e dei materiali tradizionali locali ed evitando l'inserimento di elementi dissonanti;
a9) realizzazione di gasdotti, elettrodotti, linee telefoniche o elettriche e delle relative opere accessorie fuori terra (cabine di trasformazione, di pressurizzazione, di conversione, di sezionamento, di manovra ecc.); è fatta eccezione, nelle sole aree prive di qualsiasi viabilità, per le opere elettriche in media e bassa tensione necessarie agli allacciamenti delle forniture di energia elettrica; sono invece ammissibili tutti gli impianti a rete se interrati sotto strada esistente ovvero in attraversamento trasversale utilizzando tecniche non invasive che interessino il percorso più breve possibile;	
a10) nuove attività estrattive e ampliamenti;	
a11) l'eliminazione o la trasformazione degli elementi antropici e seminaturali con alta valenza ecologica e paesaggistica;	
a12) la realizzazione di vasche, piscine e cisterne a cielo aperto.	3 Pur nel rispetto delle presenti norme, sono auspicabili piani, progetti e interventi:
	c1) di demolizione senza ricostruzione, o a condizione che la ricostruzione avvenga al di fuori della fascia tutelata, di edifici esistenti e/o parti di essi dissonanti e in contrasto con le peculiarità paesaggistiche dei luoghi;
	c2) di manutenzione e ripristino dei muretti a secco esistenti limitati alle parti in cattivo stato di conservazione, senza smantellamento totale del manufatto;
	c3) di realizzazione di percorsi per la “mobilità dolce” su viabilità esistente, senza opere di impermeabilizzazione dei suoli e correttamente inserite nel paesaggio;
	c4) per lavori di forestazione impiegando solo specie arboree e arbustive autoctone secondo i principi della silvicoltura naturalistica;

SISTEMA DELLE TUTELE

STRUTTURA ECOSISTEMICA E AMBIENTALE

COMPONENTI BOTANICO – VEGETAZIONALI:

PRESCRIZIONI PER “BOSCHI”

c5) di ristrutturazione dei manufatti all'interno di complessi campeggistici esistenti solo se finalizzati all'adeguamento funzionale degli stessi e alla loro messa in sicurezza, nell'ambito della sagoma esistente, garantendo il carattere temporaneo dei manufatti e la salvaguardia della vegetazione arborea esistente;

c6) per la realizzazione di interventi di sistemazione idrogeologica e rinaturalizzazione dei terreni con il ricorso esclusivo a metodi e tecniche di ingegneria naturalistica.

SISTEMA DELLE TUTELE

STRUTTURA ECOSISTEMICA E AMBIENTALE

COMPONENTI BOTANICO – VEGETAZIONALI:

PRESCRIZIONI PER “L'AREA DI RISPETTO DEI BOSCHI”

Area di rispetto dei boschi: Come riportato nella Tav. 0074/b allegata, consiste in una fascia di salvaguardia della profondità come di seguito determinata, o come diversamente cartografata:

- a) 20 metri dal perimetro esterno delle aree boscate che hanno un'estensione inferiore a 1 ettaro e delle aree oggetto di interventi di forestazione di qualsiasi dimensione, successivi alla data di approvazione del PPTR, promossi da politiche comunitarie per lo sviluppo rurale o da altre forme di finanziamento pubblico o privato;
- b) 50 metri dal perimetro esterno delle aree boscate che hanno un'estensione compresa tra 1 ettaro e 3 ettari;
- c) 100 metri dal perimetro esterno delle aree boscate che hanno un'estensione superiore a 3 ettari.

<p>1 Nei territori interessati dalla presenza di Aree di rispetto dei boschi, non sono ammissibili, fatta eccezione per quelli di cui al punto 2, tutti i piani, progetti e interventi che comportano:</p>	<p>2 Nel rispetto degli obiettivi di qualità e delle normative d'uso di cui alla sezione precedente della presente scheda, nonché degli atti di governo del territorio vigenti ove più restrittivi, sono ammissibili, piani, progetti e interventi diversi da quelli di cui al punto 1, nonché i seguenti:</p>
<p>a1) la trasformazione e la rimozione della vegetazione arborea od arbustiva. Sono fatti salvi gli interventi finalizzati alla gestione forestale, quelli volti al ripristino/recupero di situazioni degradate, le normali pratiche silvo-agro-pastorale che non compromettano le specie spontanee e siano coerenti con il mantenimento/ripristino della sosta e della presenza di specie faunistiche autoctone;</p>	<p>b1) la trasformazione di manufatti legittimamente esistenti per una volumetria aggiuntiva non superiore al 20%, purché detti piani e/o progetti e interventi:</p> <ul style="list-style-type: none"> • siano finalizzati all'adeguamento strutturale o funzionale degli immobili, all'efficientamento energetico e alla sostenibilità ecologica; • comportino la riqualificazione paesaggistica dei luoghi; • assicurino l'incremento della superficie permeabile e la rimozione degli elementi artificiali che compromettono la tutela dell'area boscata; • garantiscano il mantenimento, il recupero o il ripristino di tipologie, materiali, colori coerenti con i caratteri paesaggistici del luogo, evitando l'inserimento di elementi dissonanti e privilegiando l'uso di tecnologie eco-compatibili; • incentivino la fruizione pubblica del bene attraverso la riqualificazione ed il ripristino di percorsi pedonali abbandonati e/o la realizzazione di nuovi percorsi pedonali, garantendo comunque la permeabilità degli stessi;
<p>a2) la nuova edificazione;</p>	<p>b2) la realizzazione di impianti tecnici di modesta entità quali cabine elettriche, cabine di decompressione per gas e impianti di sollevamento, punti di riserva d'acqua per spegnimento incendi, e simili;</p>
<p>a3) l'apertura di nuove strade, ad eccezione di quelle finalizzate alla gestione e protezione dei complessi boscati, e l'impermeabilizzazione di strade rurali;</p>	<p>b3) la costruzione di impianti di captazione e di accumulo delle acque purché non alterino sostanzialmente la morfologia dei luoghi;</p>

SISTEMA DELLE TUTELE

STRUTTURA ECOSISTEMICA E AMBIENTALE

COMPONENTI BOTANICO – VEGETAZIONALI:

PRESCRIZIONI PER “L’AREA DI RISPETTO DEI BOSCHI”

a4) la realizzazione e l'ampliamento di impianti per la depurazione delle acque reflue, per lo smaltimento e il recupero dei rifiuti;	
a5) realizzazione e ampliamento di impianti per la produzione di energia, fatta eccezione per gli interventi indicati nella parte seconda dell'elaborato del PPTR 4.4.1 - Linee guida sulla progettazione e localizzazione di impianti di energia rinnovabile;	b4) la realizzazione di strutture facilmente rimovibili di piccole dimensioni per attività connesse al tempo libero, realizzate in materiali ecocompatibili, che non compromettano i caratteri dei luoghi, non aumentino la frammentazione dei corridoi di connessione ecologica e non comportino l'aumento di superficie impermeabile, prevedendo idonee opere di mitigazione degli impatti;
a6) realizzazione di gasdotti, elettrodotti, linee telefoniche o elettriche e delle relative opere accessorie fuori terra (cabine di trasformazione, di pressurizzazione, di conversione, di sezionamento, di manovra ecc.); è fatta eccezione, nelle sole aree prive di qualsiasi viabilità, per le opere elettriche in media e bassa tensione necessarie agli allacciamenti delle forniture di energia elettrica; sono invece ammissibili tutti gli impianti a rete se interrati sotto strada esistente ovvero in attraversamento trasversale utilizzando tecniche non invasive che interessino il percorso più breve possibile;	b5) realizzazione di annessi rustici e di altre strutture strettamente funzionali alla conduzione del fondo. I manufatti consentiti dovranno essere realizzati preferibilmente in adiacenza alle strutture esistenti, e dovranno mantenere, recuperare o ripristinare tipologie, materiali, colori coerenti con i caratteri paesaggistici del luogo, evitando l'inserimento di elementi dissonanti e privilegiando l'uso di tecnologie eco-compatibili.
a7) nuove attività estrattive e ampliamenti;	
a8) l'eliminazione o la trasformazione degli elementi antropici e seminaturali del paesaggio agrario con alta valenza ecologica e paesaggistica;	
a9) è consentita la messa in sicurezza dei fronti di cava se effettuata con tecniche di ingegneria naturalistica.	<p>3 Pur nel rispetto delle presenti norme, sono auspicabili piani, progetti e interventi:</p>
	c1) di rimboschimento a scopo produttivo se effettuati con modalità rispondenti ai caratteri paesistici dei luoghi;
	c2) atti ad assicurare il mantenimento delle condizioni di equilibrio con l'ambiente per la tutela dei complessi vegetazionali esistenti;
	c3) di ristrutturazione di manufatti edilizi ed attrezzature legittimamente esistenti destinati ad attività strettamente connesse con l'attività alla presenza del bosco (educazione, tempo libero e fruizione, manutenzione e controllo);
	c4) di manutenzione e ripristino dei muretti a secco esistenti limitati alle parti in cattivo stato di conservazione, senza smantellamento totale del manufatto;
	c5) per la realizzazione di percorsi per la “mobilità dolce” e spazi di sosta, senza opere di impermeabilizzazione dei suoli e correttamente inserite nel paesaggio ;
	c6) di ristrutturazione edilizia di manufatti legittimamente esistenti che preveda la rimozione di parti in contrasto con le qualità paesaggistiche dei luoghi e sia finalizzata al loro migliore inserimento nel contesto paesaggistico.

SISTEMA DELLE TUTELE

STRUTTURA ECOSISTEMICA E AMBIENTALE

COMPONENTI BOTANICO – VEGETAZIONALI:

PRESCRIZIONI PER “PRATI E PASCOLI NATURALI”

Prati e pascoli naturali: Consistono nei territori coperti da formazioni erbose naturali e seminaturali permanenti, utilizzati come foraggiere a bassa produttività di estensione di almeno un ettaro o come diversamente specificato in sede di adeguamento degli strumenti urbanistici o territoriali al PPTR. Sono inclusi tutti i pascoli secondari sia emicriptofitici sia terofitici diffusi in tutto il territorio regionale principalmente su substrati calcarei, caratterizzati da grande varietà floristica, variabilità delle formazioni e frammentazione spaziale elevata, come riportato nella Tav. 0074/b allegata.

<p>1 Nei territori interessati dalla presenza di Prati e pascoli naturali e Formazioni arbustive in evoluzione naturale, non sono ammissibili, fatta eccezione per quelli di cui al punto 2, tutti i piani, progetti e interventi che comportano:</p>	<p>2 Tutti i piani, progetti e interventi ammissibili perché non indicati al punto 1, devono essere realizzati nel rispetto dell'assetto paesaggistico, non compromettendo gli elementi storico-culturali e di naturalità esistenti, garantendo elevati livelli di piantumazione e di permeabilità dei suoli, assicurando la salvaguardia delle visuali e dell'accessibilità pubblica ai luoghi dai quali è possibile godere di tali visuali, e prevedendo per l'eventuale divisione dei fondi:</p> <ul style="list-style-type: none"> - muretti a secco realizzati con materiali locali e nel rispetto dei caratteri costruttivi e delle qualità paesaggistiche dei luoghi; - siepi vegetali realizzate con specie arbustive e arboree autoctone, ed eventualmente anche recinzioni a rete coperte da vegetazione arbustiva e rampicante autoctona; - e comunque con un congruo numero di varchi per permettere il passaggio della fauna selvatica.
<p>a1) la rimozione della vegetazione erbacea, arborea od arbustiva naturale, fatte salve le attività agro-silvo-pastorali e la rimozione di specie alloctone invasive;</p> <p>a2) l'eliminazione o la trasformazione degli elementi antropici e seminaturali del paesaggio agrario con alta valenza ecologica e paesaggistica;</p> <p>a3) il dissodamento e la macinazione delle pietre nelle aree a pascolo naturale;</p> <p>a4) la conversione delle superfici a vegetazione naturale in nuove colture agricole e altri usi;</p> <p>a5) nuovi manufatti edilizi a carattere non agricolo;</p> <p>a6) realizzazione e ampliamento di impianti per la produzione di energia, fatta eccezione per gli interventi indicati nella parte seconda dell'elaborato del PPTR 4.4.1 - Linee guida sulla progettazione e localizzazione di impianti di energia rinnovabile;</p> <p>a7) la realizzazione e l'ampliamento di impianti per la depurazione delle acque reflue, per lo smaltimento e il recupero dei rifiuti. Fanno eccezione i sistemi per la raccolta delle acque piovane, di reti idrica/fognaria duale, di sistemi di riciclo delle acque reflue attraverso tecniche di lagunaggio e fitodepurazione. L'installazione di tali sistemi tecnologici deve essere realizzata in modo da mitigare l'impatto visivo, non alterando la struttura edilizia originaria, senza comportare aumenti di superficie coperta o di volumi, non incidendo in modo significativo nella lettura dei valori paesaggistici.</p> <p>a8) nuove attività estrattive e ampliamenti, fatta eccezione per attività estrattive connesse con il reperimento di materiali di difficile reperibilità (come definiti dal P.R.A.E.).</p>	<p>3 Pur nel rispetto delle presenti norme, sono auspicabili piani, progetti e interventi:</p> <p>c1) di manutenzione e ripristino dei muretti a secco esistenti limitati alle parti in cattivo stato di conservazione, senza smantellamento totale del manufatto;</p> <p>c2) di conservazione dell'utilizzazione agro-pastorale dei suoli, manutenzione delle strade poderali senza opere di impermeabilizzazione, nonché salvaguardia e trasformazione delle strutture funzionali alla pastorizia mantenendo, recuperando o ripristinando tipologie, materiali, colori coerenti con i caratteri paesaggistici del luogo, evitando l'inserimento di elementi dissonanti e privilegiando l'uso di tecnologie eco-compatibili;</p> <p>c3) di ristrutturazione edilizia di manufatti legittimamente esistenti che preveda la rimozione di parti in contrasto con le qualità paesaggistiche dei luoghi e sia finalizzata al loro migliore inserimento nel contesto paesaggistico;</p> <p>c4) per la realizzazione di percorsi per la “mobilità dolce” su viabilità esistente, senza opere di impermeabilizzazione dei suoli e correttamente inserite nel paesaggio .</p>
	<p>4 Le prescrizioni di cui ai commi precedenti si applicano in tutte le zone territoriali omogenee a destinazione rurale.</p>

SISTEMA DELLE TUTELE

STRUTTURA ANTROPICA E STORICO – CULTURALE

COMPONENTI CULTURALI E INSEDIATIVE

Nell'area sono presenti, quali componenti culturali e insediative, i seguenti beni paesaggistici:

- **Immobili e aree di notevole interesse pubblico** (art. 136 del Codice)
- **Zone di interesse archeologico** (art 142, comma 1, lett. m, del Codice)

e i seguenti "ulteriori contesti" (art. 143, comma 1, lett. e, del Codice):

- **Testimonianze della stratificazione insediativa**
- **Area di rispetto delle componenti culturali insediative**

INDIRIZZI

DIRETTIVE

1	<p>Gli interventi che interessano le componenti culturali e insediative devono:</p> <p>a. assicurarne la conservazione e valorizzazione in quanto sistemi territoriali integrati, relazionati al territorio nella sua struttura storica definita dai processi di territorializzazione di lunga durata e dai caratteri identitari delle figure territoriali che lo compongono;</p> <p>b. mantenerne leggibile nelle sue fasi eventualmente diversificate la stratificazione storica, anche attraverso la conservazione e valorizzazione delle tracce che testimoniano l'origine storica e della trama in cui quei beni hanno avuto origine e senso, giungendo a noi come custodi della memoria identitaria dei luoghi e delle popolazioni che li hanno vissuti;</p> <p>c. garantirne una appropriata fruizione/utilizzazione, unitamente alla salvaguardia/ripristino del contesto in cui le componenti culturali e insediative sono inserite;</p>	1	<p>Gli enti e i soggetti pubblici, nei piani urbanistici, territoriali e di settore, anche mediante accordi con la Regione, con gli organi centrali o periferici del Ministero per i beni e le attività culturali in base alle rispettive competenze e gli altri soggetti pubblici e privati interessati:</p> <p>a) tenuto conto del carattere di inquadramento generale della Carta dei Beni Culturali della Regione – CBC (tav. 3.2.5) ne approfondiscono il livello di conoscenze:</p> <ul style="list-style-type: none"> • analizzando nello specifico i valori espressi dalle aree e dagli immobili ivi censiti; • ove necessario, con esclusivo riferimento agli ulteriori contesti, verificando e precisando la localizzazione e perimetrazione e arricchendo la descrizione dei beni indicati con delimitazione poligonale di individuazione certa; • curando l'esatta localizzazione e perimetrazione dei beni indicati in modo puntiforme di individuazione certa e poligonale di individuazione incerta; <p>b) individuano zone nelle quali la valorizzazione delle componenti antropiche e storico-culturali, in particolare di quelle di interesse o comunque di valore archeologico, richieda la istituzione di Parchi archeologici e culturali da destinare alla fruizione collettiva ed alla promozione della identità delle comunità locali e dei luoghi;</p> <p>c) individuano le componenti antropiche e storico-culturali per le quali possa valutarsi la sussistenza del notevole interesse pubblico ai sensi dell'art. 136 del Codice o dell'interesse culturale ai sensi dell'art. 13 del Codice, proponendo l'avvio dei relativi procedimenti alle Autorità competenti;</p> <p>d) assicurano la salvaguardia delle caratteristiche e dei valori identitari delle componenti antropiche e storico-culturali, in coerenza con il Documento Regionale di Assetto Generale di cui all'art. 4 della L.r. 27 luglio 2001, n. 20 e con le linee guida per il restauro e il riuso e recupero dei manufatti in pietra a secco (elaborato 4.4.4), per il recupero, la manutenzione e il riuso dell'edilizia e dei beni rurali (elaborato 4.4.6);</p> <p>e) incentivano la fruizione sociale sia dei Contesti topografici stratificati, in quanto sistemi territoriali comprendenti insiemi di siti di cui si definiscono le relazioni coevolutive, sia delle aree di grande pregio e densità di beni culturali e ambientali a carattere tematico (sistemi di ville, di masserie, di uliveti monumentali ecc.) di cui al progetto territoriale n. 5 "Sistemi territoriali per la fruizione dei beni patrimoniali";</p> <p>f) ridefiniscono l'ampiezza dell'area di rispetto delle testimonianze della stratificazione insediativa, finalizzata a garantire la tutela e la valorizzazione del contesto paesaggistico in cui tali immobili e aree sono inseriti, in funzione della natura e significatività del rapporto esistente tra il bene archeologico e/o architettonico e il suo intorno espresso sia in termini ambientali, sia di contiguità e di integrazione delle forme d'uso e di fruizione visiva;</p>
----------	----------------------------------------------------------------------------------------------------------------------------------------------------------------------------------------------------------------------------------------------------------------------------------------------------------------------------------------------------------------------------------------------------------------------------------------------------------------------------------------------------------------------------------------------------------------------------------------------------------------------------------------------------------------------------------------------------------------------------------------------------------------------------------------------------------------------------------------------------------------------------------------------------------------------------------------------------------	----------	-------------------------------------------------------------------------------------------------------------------------------------------------------------------------------------------------------------------------------------------------------------------------------------------------------------------------------------------------------------------------------------------------------------------------------------------------------------------------------------------------------------------------------------------------------------------------------------------------------------------------------------------------------------------------------------------------------------------------------------------------------------------------------------------------------------------------------------------------------------------------------------------------------------------------------------------------------------------------------------------------------------------------------------------------------------------------------------------------------------------------------------------------------------------------------------------------------------------------------------------------------------------------------------------------------------------------------------------------------------------------------------------------------------------------------------------------------------------------------------------------------------------------------------------------------------------------------------------------------------------------------------------------------------------------------------------------------------------------------------------------------------------------------------------------------------------------------------------------------------------------------------------------------------------------------------------------------------------------------------------------------------------------------------------------------------------------------------------------------------------------------------------------------------------------------------------------------------------------------------------------------------------------------------------------------------------------------------------------------------------------------------------------------------------------------------------------------------------------------------------------------------------------------------------------------------------------------------------------------------------------------------------------------------------------------------------------------------------------------------------------------------------------------------------------------------------------------------------------------------------------------------------------------------------------------------------------------------------------------------------------------------------------------------------------------------------------------------------------------------------------------------------------------------------------

SISTEMA DELLE TUTELE

STRUTTURA ANTROPICA E STORICO – CULTURALE

COMPONENTI CULTURALI E INSEDIATIVE

Nell'area sono presenti, quali componenti culturali e insediative, i seguenti beni paesaggistici:

- **Immobili e aree di notevole interesse pubblico** (art. 136 del Codice)
- **Zone di interesse archeologico** (art 142, comma 1, lett. m, del Codice)

e i seguenti "ulteriori contesti" (art. 143, comma 1, lett. e, del Codice):

- **Testimonianze della stratificazione insediativa**
- **Area di rispetto delle componenti culturali insediative**

INDIRIZZI

DIRETTIVE

g) assicurano che nell' area di rispetto delle componenti culturali e insediative sia evitata ogni alterazione della integrità visuale nonché ogni destinazione d'uso non compatibile con le finalità di salvaguardia e sia perseguita la riqualificazione del contesto, individuando i modi per innescare processi di corretto riutilizzo e valorizzazione o incentivi per il ripristino dei caratteri originari del contesto qualora fossero stati alterati o distrutti.

SISTEMA DELLE TUTELE

STRUTTURA ANTROPICA E STORICO – CULTURALE

COMPONENTI CULTURALI E INSEDIATIVE:

PRESCRIZIONI PER LE ZONE DI INTERESSE ARCHEOLOGICO

Zone di interesse archeologico: consistono nelle zone di cui all'art. 142, comma 1, lett. m, del Codice, caratterizzate dalla presenza di resti archeologici o paleontologici, puntuali o aerali, emergenti, oggetto di scavo, ancora sepolti o rinterrati, il cui carattere deriva dall'intrinseco legame tra i resti archeologici e il loro contesto paesaggistico di giacenza e quindi dalla compresenza di valori culturali e paesaggistici. Tali zone sono riportate nella Tav. 0074/c allegata.

<p>1 Fatta salva la disciplina di tutela dei beni archeologici prevista dalla Parte II del Codice nelle zone di interesse archeologico non sono ammissibili, fatta eccezione per quelli di cui ai punti 2 e 5, piani, progetti e interventi che comportano:</p> <p>a1) qualsiasi trasformazione che possa compromettere la conservazione del sito e della morfologia naturale dei luoghi;</p> <p>a2) la realizzazione di nuove costruzioni, impianti e, in genere, opere di qualsiasi specie, anche se di carattere provvisorio;</p> <p>a3) la realizzazione e l'ampliamento di impianti per lo smaltimento e il recupero dei rifiuti e per la depurazione delle acque reflue;</p> <p>a4) realizzazione e ampliamento di impianti per la produzione di energia, fatta eccezione per gli interventi indicati nella parte seconda dell'elaborato del PPTR 4.4.1 - Linee guida sulla progettazione e localizzazione di impianti di energia rinnovabile;</p>	<p>2 Nel rispetto degli obiettivi di qualità e delle normative d'uso di cui alla sezione precedente della presente scheda, nonché degli atti di governo del territorio vigenti ove più restrittivi e nel rispetto delle esigenze di conservazione e valorizzazione del deposito archeologico e del paesaggio, sono ammissibili, piani, progetti e interventi diversi da quelli di cui al punto 1, nonché i seguenti:</p> <p>b1) ristrutturazione di manufatti edilizi ed attrezzature legittimamente esistenti, con esclusione della demolizione e ricostruzione per i soli manufatti di riconosciuto valore culturale e/o identitario, che mantengano, recuperino o ripristinino tipologie, materiali, colori coerenti con i caratteri paesaggistici del luogo, evitando l'inserimento di elementi dissonanti e privilegiando l'uso di tecnologie eco-compatibili;</p> <p>b2) realizzazione di recinzioni e posa in opera di cartelli o altri mezzi pubblicitari, di dimensioni contenute;</p> <p>b3) realizzazione di strutture facilmente rimovibili connesse con la tutela e valorizzazione delle zone di interesse archeologico;</p>
------------------------------------------------------------------------------------------------------------------------------------------------------------------------------------------------------------------------------------------------------------------------------------------------------------------------------------------------------------------------------------------------------------------------------------------------------------------------------------------------------------------------------------------------------------------------------------------------------------------------------------------------------------------------------------------------------------------------------------------------------------------------------------------------------------------------------------------------------------------------------------------------------------------------------------------------------------------------	---------------------------------------------------------------------------------------------------------------------------------------------------------------------------------------------------------------------------------------------------------------------------------------------------------------------------------------------------------------------------------------------------------------------------------------------------------------------------------------------------------------------------------------------------------------------------------------------------------------------------------------------------------------------------------------------------------------------------------------------------------------------------------------------------------------------------------------------------------------------------------------------------------------------------------------------------------------------------------------------------------------------------------------------------------------------------------------------------------------------------------------------------------

SISTEMA DELLE TUTELE

STRUTTURA ANTROPICA E STORICO – CULTURALE

COMPONENTI CULTURALI E INSEDIATIVE:

PRESCRIZIONI PER LE ZONE DI INTERESSE ARCHEOLOGICO

a5) nuove attività estrattive e ampliamenti;		
a6) escavazioni ed estrazioni di materiali;		b4) demolizione e ricostruzione di edifici esistenti e di infrastrutture stabili legittimamente esistenti privi di valore culturale e/o identitario, garantendo il rispetto dei caratteri storico-tipologici ed evitando l'inserimento di elementi dissonanti, o prevedendo la delocalizzazione al di fuori della fascia tutelata, anche attraverso specifiche incentivazioni previste da norme comunitarie, nazionali o regionali o atti di governo del territorio;
7) arature di profondità superiore a 30 cm tale da interferire con il deposito archeologico e nuovi impianti di colture arboricole (vigneti, uliveti, ecc.) che comportino scassi o scavi di buche;		b5) realizzazione di infrastrutture a rete necessarie alla tutela e valorizzazione delle zone di interesse archeologico o al servizio degli insediamenti esistenti;
a8) la realizzazione di gasdotti, elettrodotti sotterranei e aerei, di linee telefoniche o elettriche secondarie con palificazioni;		b6) realizzazione di annessi rustici e di altre strutture strettamente funzionali alla conduzione del fondo. I manufatti consentiti dovranno essere realizzati preferibilmente in adiacenza alle strutture esistenti, e dovranno mantenere, recuperare o ripristinare tipologie, materiali, colori coerenti con i caratteri paesaggistici del luogo, evitando l'inserimento di elementi dissonanti e privilegiando l'uso di tecnologie eco-compatibili.
a9) la realizzazione di stazioni radio base per radiofonia/telefonia/televisione su pali;		
a10) la costruzione di strade che comportino rilevanti movimenti di terra o compromissione del paesaggio (ad esempio, in trincea, rilevato, viadotto).		
	3	Qualora nella zona di interesse archeologico siano presenti altri beni paesaggistici o ulteriori contesti le cui prescrizioni o misure di salvaguardia sono in contrasto con le presenti disposizioni, si applicano tutte le relative discipline di tutela. In caso di disposizioni contrastanti prevale quella più restrittiva.
	4	La deroga al punto 3 è consentita solo nei casi di cui al seguente punto 5.
	5	Pur nel rispetto delle presenti norme, sono auspicabili piani, progetti e interventi:
		c1) per la realizzazione di opere di scavo e di ricerca archeologica nonché di restauro, sistemazione, conservazione, protezione e valorizzazione dei siti e delle emergenze archeologiche, nel rispetto della specifica disciplina in materia di attività di ricerca archeologica e tutela del patrimonio culturale e paesaggistico;
		c2) per la realizzazione di aree a verde, attrezzate con percorsi pedonali e spazi di sosta nonché di collegamenti viari finalizzati alle esigenze di fruizione dell'area da realizzarsi con materiali compatibili con il contesto paesaggistico e senza opere di impermeabilizzazione.

SISTEMA DELLE TUTELE

STRUTTURA ANTROPICA E STORICO – CULTURALE

COMPONENTI CULTURALI E INSEDIATIVE:

PRESCRIZIONI PER LE TESTIMONIANZE DELLA STRATIFICAZIONE INSEDIATIVA

Testimonianze della stratificazione insediativa: Come riportati nella Tav. 0074/c allegata, consistono in:

a) siti interessati dalla presenza e/o stratificazione di beni storico culturali di particolare valore paesaggistico in quanto espressione dei caratteri identitari del territorio regionale: segnalazioni architettoniche e segnalazioni archeologiche.

<p>1</p>	<p>Fatta salva la disciplina di tutela dei beni culturali prevista dalla Parte II del Codice, nelle aree interessate da testimonianze della stratificazione insediativa, ricadenti in zone territoriali omogenee a destinazione rurale alla data di entrata in vigore del presente piano, si applicano le prescrizioni di cui ai successivi punti.</p>	<p>3</p>	<p>Nel rispetto della disciplina di tutela dei beni di cui alla parte II del Codice, degli obiettivi di qualità e delle normative d'uso di cui alla sezione precedente della presente scheda, nonché degli atti di governo del territorio vigenti ove più restrittivi, sono ammissibili, piani, progetti e interventi diversi da quelli di cui al punto 2, nonché i seguenti:</p>
<p>2</p>	<p>Si considerano non ammissibili tutti i piani, progetti e interventi in contrasto con gli obiettivi di qualità e le normative d'uso di cui alla sezione precedente della presente scheda e in particolare, fatta eccezione per quelli di cui al punto 3, quelli che comportano:</p> <p>a1) qualsiasi trasformazione che possa compromettere la conservazione dei siti interessati dalla presenza e/o stratificazione di beni storico culturali;</p> <p>a2) realizzazione di nuove costruzioni, impianti e, in genere, opere di qualsiasi specie, anche se di carattere provvisorio;</p> <p>a3) realizzazione e ampliamento di impianti per lo smaltimento e il recupero dei rifiuti e per la depurazione delle acque reflue;</p> <p>a4) realizzazione e ampliamento di impianti per la produzione di energia, fatta eccezione per gli interventi indicati nella parte seconda dell'elaborato del PPTR 4.4.1 - Linee guida sulla progettazione e localizzazione di impianti di energia rinnovabile;</p> <p>a5) nuove attività estrattive e ampliamenti;</p> <p>a6) escavazioni ed estrazioni di materiali;</p> <p>a7) realizzazione di gasdotti, elettrodotti, linee telefoniche o elettriche e delle relative opere accessorie fuori terra (cabine di trasformazione, di pressurizzazione, di conversione, di sezionamento, di manovra ecc.); è fatta eccezione, nelle sole aree prive di qualsiasi viabilità, per le opere elettriche in media e bassa tensione necessarie agli allacciamenti delle forniture di energia elettrica; sono invece ammissibili tutti gli impianti a rete se interrati sotto strada esistente ovvero in attraversamento trasversale utilizzando tecniche non invasive che interessino il percorso più breve possibile;</p> <p>a8) costruzione di strade che comportino rilevanti movimenti di terra o compromissione del paesaggio (ad esempio, in trincea, rilevato, viadotto).</p>	<p>b1) ristrutturazione di manufatti edilizi ed attrezzature legittimamente esistenti, con esclusione della demolizione e ricostruzione per i soli manufatti di riconosciuto valore culturale e/o identitario, che mantengano, recuperino o ripristinino le caratteristiche costruttive, le tipologie, i materiali, i colori tradizionali del luogo evitando l'inserimento di elementi dissonanti e privilegiando l'uso di tecnologie eco-compatibili;</p> <p>b2) realizzazione di strutture facilmente rimovibili, connesse con la tutela e valorizzazione delle testimonianze della stratificazione;</p> <p>b3) realizzazione di infrastrutture a rete necessarie alla valorizzazione e tutela dei siti o al servizio degli insediamenti esistenti, purché la posizione e la disposizione planimetrica dei tracciati non compromettano i valori storico-culturali e paesaggistici;</p> <p>b4) demolizione e ricostruzione di edifici esistenti e di infrastrutture stabili legittimamente esistenti privi di valore culturale e/o identitario, garantendo il rispetto dei caratteri storico-tipologici ed evitando l'inserimento di elementi dissonanti, o con delocalizzazione al di fuori della fascia tutelata, anche attraverso specifiche incentivazioni previste da norme comunitarie, nazionali o regionali o atti di governo del territorio;</p> <p>b5) realizzazione di annessi rustici e di altre strutture connesse alle attività agro-silvo-pastorali e ad altre attività di tipo abitativo e turistico-ricettivo.. I manufatti consentiti dovranno essere realizzati preferibilmente in adiacenza alle strutture esistenti, e dovranno garantire il mantenimento, il recupero o il ripristino di tipologie, materiali, colori coerenti con i caratteri paesaggistici, essere dimensionalmente compatibili con le preesistenze e i caratteri del sito evitando l'inserimento di elementi dissonanti e privilegiando l'uso di tecnologie ecocompatibili.</p>	

SISTEMA DELLE TUTELE

STRUTTURA ANTROPICA E STORICO – CULTURALE

COMPONENTI CULTURALI E INSEDIATIVE:

PRESCRIZIONI PER LE TESTIMONIANZE DELLA STRATIFICAZIONE INSEDIATIVA

		4	<p>Pur nel rispetto delle presenti norme, sono auspicabili piani, progetti e interventi:</p> <p>c1) per la realizzazione di opere di scavo e di ricerca archeologica nonché di restauro, sistemazione, conservazione, protezione e valorizzazione dei siti, delle emergenze architettoniche ed archeologiche, nel rispetto della specifica disciplina in materia di attività di ricerca archeologica e tutela del patrimonio architettonico, culturale e paesaggistico;</p> <p>c2) per la realizzazione di aree a verde, attrezzate con percorsi pedonali e spazi di sosta nonché di collegamenti viari finalizzati alle esigenze di fruizione dell'area da realizzarsi con materiali compatibili con il contesto paesaggistico e senza opere di impermeabilizzazione.</p>
--	--	----------	-----------------------------------------------------------------------------------------------------------------------------------------------------------------------------------------------------------------------------------------------------------------------------------------------------------------------------------------------------------------------------------------------------------------------------------------------------------------------------------------------------------------------------------------------------------------------------------------------------------------------------------------------------------------------------------------------------------------------------------------------------------------------------------

SISTEMA DELLE TUTELE

STRUTTURA ANTROPICA E STORICO - CULTURALE

COMPONENTI CULTURALI E INSEDIATIVE:

PRESCRIZIONI PER L'AREA DI RISPETTO DELLE COMPONENTI CULTURALI INSEDIATIVE

Area di rispetto delle componenti culturali insediative: Consiste in una fascia di salvaguardia dal perimetro esterno dei siti interessati da testimonianze della stratificazione insediativa, e delle zone di interesse archeologico, finalizzata a garantire la tutela e la valorizzazione del contesto paesaggistico in cui tali beni sono ubicati. In particolare:

- per le testimonianze della stratificazione insediativa e per le zone di interesse archeologico, prive di prescrizioni di tutela indiretta ai sensi dell' art. 45 del Codice, essa assume la profondità di 100 m se non diversamente cartografata.

1	Fatta salva la disciplina di tutela dei beni culturali prevista dalla Parte II del Codice, nell'area di rispetto delle componenti culturali insediative, ricadenti in zone territoriali omogenee a destinazione rurale alla data di entrata in vigore del presente piano, si applicano le prescrizioni di cui ai successivi punti.	3	<p>Nel rispetto della disciplina di tutela dei beni di cui alla parte II del Codice, degli obiettivi di qualità e delle normative d'uso di cui alla sezione precedente della presente scheda, nonché degli atti di governo del territorio vigenti ove più restrittivi, sono ammissibili, piani, progetti e interventi diversi da quelli di cui al punto 2, nonché i seguenti:</p> <p>b1) interventi di ristrutturazione di manufatti edilizi ed attrezzature legittimamente esistenti, con esclusione della demolizione e ricostruzione per i soli manufatti di riconosciuto valore culturale e/o identitario, che mantengano, recuperino o ripristinino le caratteristiche costruttive, le tipologie, i materiali, i colori tradizionali del luogo evitando l'inserimento di elementi dissonanti;</p> <p>b2) trasformazione di manufatti legittimamente esistenti per una volumetria aggiuntiva non superiore al 20%, purché detti piani e/o progetti e interventi: - siano finalizzati all'adeguamento strutturale o funzionale degli immobili, all'efficientamento energetico e alla sostenibilità ecologica;</p>
2	<p>Si considerano non ammissibili tutti i piani, progetti e interventi in contrasto con gli obiettivi di qualità e le normative d'uso di cui alla sezione precedente della presente scheda e in particolare, fatta eccezione per quelli di cui al punto 3, quelli che comportano:</p> <p>a1) qualsiasi trasformazione che possa compromettere la conservazione dei siti interessati dalla presenza e/o stratificazione di beni storico culturali;</p> <p>a2) la realizzazione di nuove costruzioni, impianti e, in genere, opere di qualsiasi specie, anche se di carattere provvisorio;</p> <p>a3) realizzazione e l'ampliamento di impianti per lo smaltimento e il recupero dei rifiuti e per la depurazione delle acque reflue;</p>		

SISTEMA DELLE TUTELE

STRUTTURA ANTROPICA E STORICO - CULTURALE

COMPONENTI CULTURALI E INSEDIATIVE:

PRESCRIZIONI PER L'AREA DI RISPETTO DELLE COMPONENTI CULTURALI INSEDIATIVE

	<ul style="list-style-type: none"> - comportino la riqualificazione paesaggistica dei luoghi; - non interrompano la continuità dei corridoi ecologici e assicurino nel contempo l'incremento della superficie permeabile e l'eliminazione degli elementi artificiali che compromettono la visibilità, fruibilità ed accessibilità degli stessi; - garantiscano il mantenimento, il recupero o il ripristino delle caratteristiche costruttive, delle tipologie, dei materiali, dei colori tradizionali del luogo, evitando l'inserimento di elementi dissonanti; - promuovano attività che consentono la produzione di forme e valori paesaggistici di contesto (agricoltura, allevamento, ecc.) e fruizione pubblica (accessibilità, attività e servizi culturali, info point, ecc.) del bene paesaggio; - incentivino la fruizione pubblica del bene attraverso la riqualificazione ed il ripristino di percorsi pedonali abbandonati e/o la realizzazione di nuovi percorsi pedonali, garantendo comunque la permeabilità degli stessi;
<p>a4) realizzazione e ampliamento di impianti per la produzione di energia, fatta eccezione per gli interventi indicati nella parte seconda dell'elaborato del PPTR 4.4.1 - Linee guida sulla progettazione e localizzazione di impianti di energia rinnovabile;</p>	<p>b3) realizzazione di strutture facilmente rimovibili, connesse con la tutela e valorizzazione delle testimonianze della stratificazione;</p>
<p>a5) nuove attività estrattive e ampliamenti;</p>	
<p>a6) escavazioni ed estrazioni di materiali;</p>	
<p>a7) realizzazione di gasdotti, elettrodotti, linee telefoniche o elettriche e delle relative opere accessorie fuori terra (cabine di trasformazione, di pressurizzazione, di conversione, di sezionamento, di manovra ecc.); è fatta eccezione, nelle sole aree prive di qualsiasi viabilità, per le opere elettriche in media e bassa tensione necessarie agli allacciamenti delle forniture di energia elettrica; sono invece ammissibili tutti gli impianti a rete se interrati sotto strada esistente ovvero in attraversamento trasversale utilizzando tecniche non invasive che interessino il percorso più breve possibile;</p>	<p>b4) demolizione e ricostruzione di edifici esistenti e di infrastrutture stabili legittimamente esistenti privi di valore culturale e/o identitario, garantendo il rispetto dei caratteri storico-tipologici ed evitando l'inserimento di elementi dissonanti, o con delocalizzazione al di fuori della fascia tutelata, anche attraverso specifiche incentivazioni previste da norme comunitarie, nazionali o regionali o atti di governo del territorio;</p>
<p>a8) costruzione di strade che comportino rilevanti movimenti di terra o compromissione del paesaggio (ad esempio, in trincea, rilevato, viadotto).</p>	
	<p>b5) realizzazione di infrastrutture a rete necessarie alla valorizzazione e tutela dei siti o al servizio degli insediamenti esistenti, purché la posizione e la disposizione planimetrica dei tracciati non compromettano i valori storico-culturali e paesaggistici;</p>
	<p>b6) adeguamento delle sezioni e dei tracciati viari esistenti nel rispetto della vegetazione ad alto e medio fusto e arbustiva presente e migliorandone l'inserimento paesaggistico;</p>
	<p>b7) realizzazione di annessi rustici e di altre strutture connesse alle attività agro-silvo-pastorali e ad altre attività di tipo abitativo e turistico-ricettivo. I manufatti consentiti dovranno essere realizzati preferibilmente in adiacenza alle strutture esistenti, e dovranno garantire il mantenimento, il recupero o il ripristino di tipologie, materiali, colori coerenti con i caratteri paesaggistici, evitando l'inserimento di elementi dissonanti, essere dimensionalmente compatibili con le preesistenze e i caratteri del sito e privilegiando l'uso di tecnologie ecocompatibili.</p>
	<p>4 Pur nel rispetto delle presenti norme, sono auspicabili piani, progetti e interventi:</p>
	<p>c1) per la realizzazione di opere di scavo e di ricerca archeologica nonché di restauro, sistemazione, conservazione, protezione e valorizzazione dei siti, delle emergenze architettoniche ed archeologiche, nel rispetto della specifica disciplina in materia di attività di ricerca archeologica e tutela del patrimonio archi-</p>

SISTEMA DELLE TUTELE

STRUTTURA ANTROPICA E STORICO - CULTURALE

COMPONENTI CULTURALI E INSEDIATIVE:

PRESCRIZIONI PER L'AREA DI RISPETTO DELLE COMPONENTI CULTURALI INSEDIATIVE

tettonico, culturale e paesaggistico;

c2) per la realizzazione di aree a verde, attrezzate con percorsi pedonali e spazi di sosta nonché di collegamenti viari finalizzati alle esigenze di fruizione dell'area da realizzarsi con materiali compatibili con il contesto paesaggistico e senza opere di impermeabilizzazione.

SISTEMA DELLE TUTELE

STRUTTURA ANTROPICA E STORICO - CULTURALE

COMPONENTI DEI VALORI PERCETTIVI

Nell'area sono presenti quali componenti dei valori percepiti i seguenti "ulteriori contesti" (art. 143, comma 1, lett. e, del Codice):

- **Strade a valenza paesaggistica**
- **Strade panoramiche**
- **Luoghi panoramici**

INDIRIZZI

DIRETTIVE

INDIRIZZI		DIRETTIVE	
1	Gli interventi che interessano le componenti dei valori percettivi devono:	1	Gli Enti Locali in fase di adeguamento e di formazione dei piani urbanistici e territoriali di loro competenza, procedono ad una ricognizione delle componenti dei valori percettivi intesa non come individuazione di elementi puntuali, ma come definizione di un sistema articolato in grado di mettere in valore le relazioni visuali.
	a. salvaguardare la struttura estetico-percettiva dei paesaggi della Puglia, attraverso il mantenimento degli orizzonti visuali percepibili da quegli elementi lineari, puntuali e areali, quali strade a valenza paesaggistica, strade panoramiche, luoghi panoramici e coni visuali, impedendo l'occlusione di tutti quegli elementi che possono fungere da riferimento visuale di riconosciuto valore identitario;	2	Gli Enti Locali in fase di adeguamento e di formazione dei piani urbanistici e territoriali di loro competenza, effettuano l'individuazione delle strade di interesse paesaggistico-ambientale, delle strade e dei luoghi panoramici, dei coni visuali definendo gli strumenti per la loro tutela e fruizione ed eventualmente mettendo a punto le modalità per inserire gli stessi in un sistema di mobilità dolce.
	b. salvaguardare e valorizzare strade, ferrovie e percorsi panoramici, e fondare una nuova geografia percettiva legata ad una fruizione lenta (carrabile, rotabile, ciclo-pedonale e natabile) dei paesaggi; c. riqualificare e valorizzare i viali di accesso alle città.	3	Tutti gli interventi riguardanti le strade panoramiche e di interesse paesaggistico-ambientale, i luoghi panoramici e i coni visuali, non devono compromettere i valori percettivi, né ridurre o alterare la loro relazione con i contesti antropici, naturali e territoriali cui si riferiscono.

SISTEMA DELLE TUTELE

STRUTTURA ANTROPICA E STORICO - CULTURALE

COMPONENTI DEI VALORI PERCETTIVI

PRESCRIZIONI PER LE COMPONENTI DEI VALORI PERCETTIVI

Strade a valenza paesaggistica: consistono nei tracciati carrabili, rotabili, ciclo-pedonali e natabili dai quali è possibile cogliere la diversità, peculiarità e complessità dei paesaggi che attraversano paesaggi naturali o antropici di alta rilevanza paesaggistica, che costeggiano o attraversano elementi morfologici caratteristici (serre, costoni, lame, canali, coste di falesie o dune ecc...) e dai quali è possibile percepire panorami e scorci ravvicinati di elevato valore paesaggistico, come riportati nella Tav. 0074/c allegata

Strade panoramiche: consistono nei tracciati carrabili, rotabili, ciclo-pedonali e natabili che per la loro particolare posizione orografica presentano condizioni visuali che consentono di percepire aspetti significativi del paesaggio pugliese, come riportati nella Tav. 0074/c allegata.

Luoghi panoramici: consistono in siti posti in posizioni orografiche strategiche, accessibili al pubblico, dai quali si gode di visuali panoramiche su paesaggi, luoghi o elementi di pregio, naturali o antropici, come riportati nella Tav. 0074/c allegata.

<p>Nei territori interessati dalla presenza di strade a valenza paesaggistica, strade panoramiche e luoghi panoramici, non sono ammissibili tutti i piani, progetti e interventi che comportano:</p> <p>a1) la privatizzazione dei punti di vista “belvedere” accessibili al pubblico ubicati lungo le strade panoramiche o in luoghi panoramici;</p> <p>a2) segnaletica e cartellonistica stradali che compromettano l'intervisibilità e l'integrità percettiva delle visuali panoramiche;</p> <p>a3) ogni altro intervento che comprometta l'intervisibilità e l'integrità percettiva delle visuali panoramiche definite in sede di recepimento delle direttive per le componenti dei valori percettivi nella fase di adeguamento e di formazione dei piani locali.</p>		
----------------------------------------------------------------------------------------------------------------------------------------------------------------------------------------------------------------------------------------------------------------------------------------------------------------------------------------------------------------------------------------------------------------------------------------------------------------------------------------------------------------------------------------------------------------------------------------------------------------------------------------------------------------------------------------------------------------------------------------------------------------------------------	--	--

ULTERIORI PRESCRIZIONI D'USO

PRESCRIZIONI PER I MANUFATTI RURALI

Per i manufatti rurali presenti nell'area oggetto di dichiarazione di interesse pubblico è obbligatorio osservare le raccomandazioni contenute nei seguenti elaborati:

1	Elaborato del PPTR 4.4.4: linee guida per il restauro e il riuso dei manufatti in pietra a secco;
2	Elaborato del PPTR 4.4.6: linee guida per il recupero, la manutenzione e il riuso dell'edilizia e dei beni rurali;
3	Elaborato del PPTR 4.4.7: linee guida per il recupero dei manufatti edilizi pubblici nelle aree naturali protette.

PRESCRIZIONI PER LA PROGETTAZIONE E LOCALIZZAZIONE DI IMPIANTI DI ENERGIA RINNOVABILE

Per la progettazione e localizzazione di impianti di energia rinnovabile nell'area oggetto di dichiarazione di interesse pubblico è obbligatorio osservare le raccomandazioni contenute nel seguente elaborato:

1	Elaborato del PPTR 4.4.1: Linee guida sulla progettazione e localizzazione di impianti di energia rinnovabile.
---	----------------------------------------------------------------------------------------------------------------

PRESCRIZIONI PER LE ESPANSIONI URBANE E I CENTRI STORICI

Per le espansioni urbane e i centri storici nell'area oggetto di dichiarazione di interesse pubblico è obbligatorio osservare le raccomandazioni contenute nei seguenti elaborati:

PRESCRIZIONI PER LE ESPANSIONI URBANE E I CENTRI STORICI

1	Elaborato del PPTR 4.4.3: linee guida per il patto città-campagna: riqualificazione delle periferie e delle aree agricole periurbane;
2	Documento regionale di assetto generale (drag) - criteri per la formazione e la localizzazione dei piani urbanistici esecutivi (pue) – parte II - criteri per perseguire la qualità dell’assetto urbano.

PRESCRIZIONI PER LA PROGETTAZIONE E LOCALIZZAZIONE DELLE INFRASTRUTTURE

Per la progettazione e localizzazione delle infrastrutture nell’area oggetto di dichiarazione di interesse pubblico è obbligatorio osservare le raccomandazioni contenute nel seguente elaborato:

1	Elaborato del PPTR 4.4.5: linee guida per la qualificazione paesaggistica e ambientale delle infrastrutture.
---	--------------------------------------------------------------------------------------------------------------

PRESCRIZIONI PER LA PROGETTAZIONE DI AREE PRODUTTIVE PAESAGGISTICAMENTE ED ECOLOGICAMENTE ATTREZZATE

Per la progettazione e localizzazione di aree produttive paesaggisticamente ed ecologicamente attrezzate nell’area oggetto di dichiarazione di interesse pubblico è obbligatorio osservare le raccomandazioni contenute nel seguente elaborato:

1	Elaborato del PPTR 4.4.2: linee guida sulla progettazione di aree produttive paesaggisticamente ed ecologicamente attrezzate.
---	-------------------------------------------------------------------------------------------------------------------------------

AUTORIZZAZIONE PAESAGGISTICA NELLE AREE INTERESSATE DA SOVRAPPOSIZIONE DI BENI PAESAGGISTICI

Per la realizzazione di interventi nelle aree interessate da una sovrapposizione di beni paesaggistici è obbligatorio osservare le raccomandazioni contenute nei seguenti elaborati:

1	Nelle aree interessate da una sovrapposizione beni paesaggistici ai sensi dell’articolo 134 del Codice si applicano tutte le specifiche discipline di tutela, se compatibili. In caso di disposizioni contrastanti prevale la più restrittiva;
2	Nei territori interessati dalla sovrapposizione di ulteriori contesti e beni paesaggistici vincolati ai sensi dell’articolo 134 del Codice si applicano tutte le relative discipline di tutela. In caso di disposizioni contrastanti prevale quella più restrittiva, relativa ai beni paesaggistici.

REALIZZAZIONE DI OPERE PUBBLICHE O DI PUBBLICA UTILITÀ

Per la realizzazione di opere pubbliche o di pubblica utilità è obbligatorio osservare le raccomandazioni contenute nei seguenti elaborati:

1	Le opere pubbliche o di pubblica utilità possono essere realizzate in deroga alle prescrizioni previste nella presente scheda purché in sede di autorizzazione paesaggistica si verifichi che dette opere siano comunque compatibili con gli obiettivi di qualità di cui alla presente “Normativa d’uso” e non abbiano alternative localizzative e/o progettuali;
2	Sono comunque consentiti gli interventi necessari per la difesa del suolo e la protezione civile. Per le suddette opere realizzate d’urgenza, superati i motivi che ne hanno giustificato l’esecuzione, devono essere previsti il ripristino dello stato dei luoghi ovvero adeguati interventi di riqualificazione e recupero delle caratteristiche paesaggistiche dei contesti.

Sottoscritta con firma digitale dai referenti del Ministero dei Beni e delle Attività Culturali e del Turismo e del Servizio Assetto del Territorio - Regione Puglia

Referente ministeriale

Direzione Regionale per i Beni Culturali e Paesaggistici
della Puglia
Direttore Generale

Dott.ssa Eugenia Vantaggiato

Referente regionale

Regione Puglia
Dirigente Assetto del Territorio

Ing. Francesca Pace

Decreto legislativo 22 gennaio 2004 n. 42 e s.m.i., recante "Codice dei beni culturali e del paesaggio ai sensi dell'articolo 10 della legge 6 luglio 2002, n. 137", art. 143, comma 1, lett. b:

determinazione delle specifiche prescrizioni d'uso per gli immobili e le aree dichiarate di notevole interesse pubblico ai sensi degli articoli 136 e 157

1ª FASE: proposta PPTR (2010)
Direzione Regionale per i Beni Culturali
e Paesaggistici della Puglia:
Arch. Ruggero Martines
Direttore Regionale
Arch. Anna Vella

2ª FASE: adozione PPTR (2013)
Ministero dei Beni e delle Attività
Culturali e del Turismo

Segretariato Generale - Direttore
Arch. Antonia Pasqua RECCHIA

Direzione Generale PaBAAC
Direttore:
Dott.ssa Maddalena Ragni
Servizio IV - Tutela e qualità del
paesaggio
Direttori:
Dott.ssa Daniela Sandroni
Arch. Roberto Banchini
coordinamento attività di copianificazione
PPTR:
Arch. Carmela Iannotti

Direzione Regionale per i Beni Culturali
e Paesaggistici della Puglia:
Dott.ssa Isabella Lapi
Dott. Gregorio Angelini
Direttore Regionale
Arch. Anita Guarnieri

Soprintendenza per i Beni Architettonici
e Paesaggistici per le province di Bari,
Barletta - Andria - Trani e Foggia
Arch. Salvatore Buonomo

Soprintendenza per i Beni Architettonici
e Paesaggistici per le province di Lecce,
Brindisi e Taranto
Arch. Francesco Canestrini

Soprintendenza per i Beni archeologici
della Puglia
Dott. Luigi La Rocca

Consulenti esterni
Arch. Vincenzo Muncipinto
Arch. Pasquale Ragone
Arch. Paola Chiara Vino
(ricognizione B.P. art. 136, compilazione
schede di identificazione ed elaborati
cartografici)
Arch. Francesco Marocco
Arch. Daniela Sallustro
Arch. Marianna Simone
(compilazione schede di identificazione
ed elaborati cartografici)
Dott. Massimo Caggese
Dott. Maria Domenica De Filippis;
Arch. Maria Franchini
(Ricognizione aree di interesse
archeologico art. 142, lettera "m")

D.M. 26.03.1970
Dichiarazione di notevole interesse pubblico
della zona costiera e di parte del territorio comunale di Racale
Istituito ai sensi della L. 1497
G. U. n. 131 del 27.05.1970

Data di validazione

Febbraio 2015

Sottoscritta con firma digitale dai referenti del Ministero dei Beni e delle Attività Culturali e del Turismo e del Servizio Assetto del Territorio - Regione Puglia

Referente ministeriale
Direzione Regionale per i Beni Culturali
e Paesaggistici della Puglia
Direttore Regionale
Dott.ssa. Eugenia Vantaggiato

Referente regionale
Regione Puglia
Dirigente Assetto del Territorio
Ing. Francesca Pace

Assessore Assetto del Territorio:
Prof. Angela Barbanente

1ª FASE: proposta PPTR (2010)
Direttore di Area "Politiche per
l'Ambiente, le Reti e la Qualità
urbana":
Arch. Piero Cavalcoli

Responsabile scientifico:
Prof. Alberto Magnaghi

Segreteria Tecnica:
Arch. Mariavaleria Mininni
(Coordinatrice)
Arch. Aldo Creanza
Arch. Anna Migliaccio
Arch. Annamaria Gagliardi
Arch. Daniela Sallustro
Dott. Francesco Violante
Dott. Gabriella Granatiero
Ing. Grazia Maggio
Arch. Luigia Capurso
Ing. Marco Carbonara
Dott. Michele Bux
Dott. Pierclaudio Odierna

Larist - Consulenza tecnico-scientifi-
ca:
Arch. Fabio Lucchesi
(Direttore)
Arch. Daniela Poli
Arch. Massimo Carta
Arch. Sara Giacomozzi

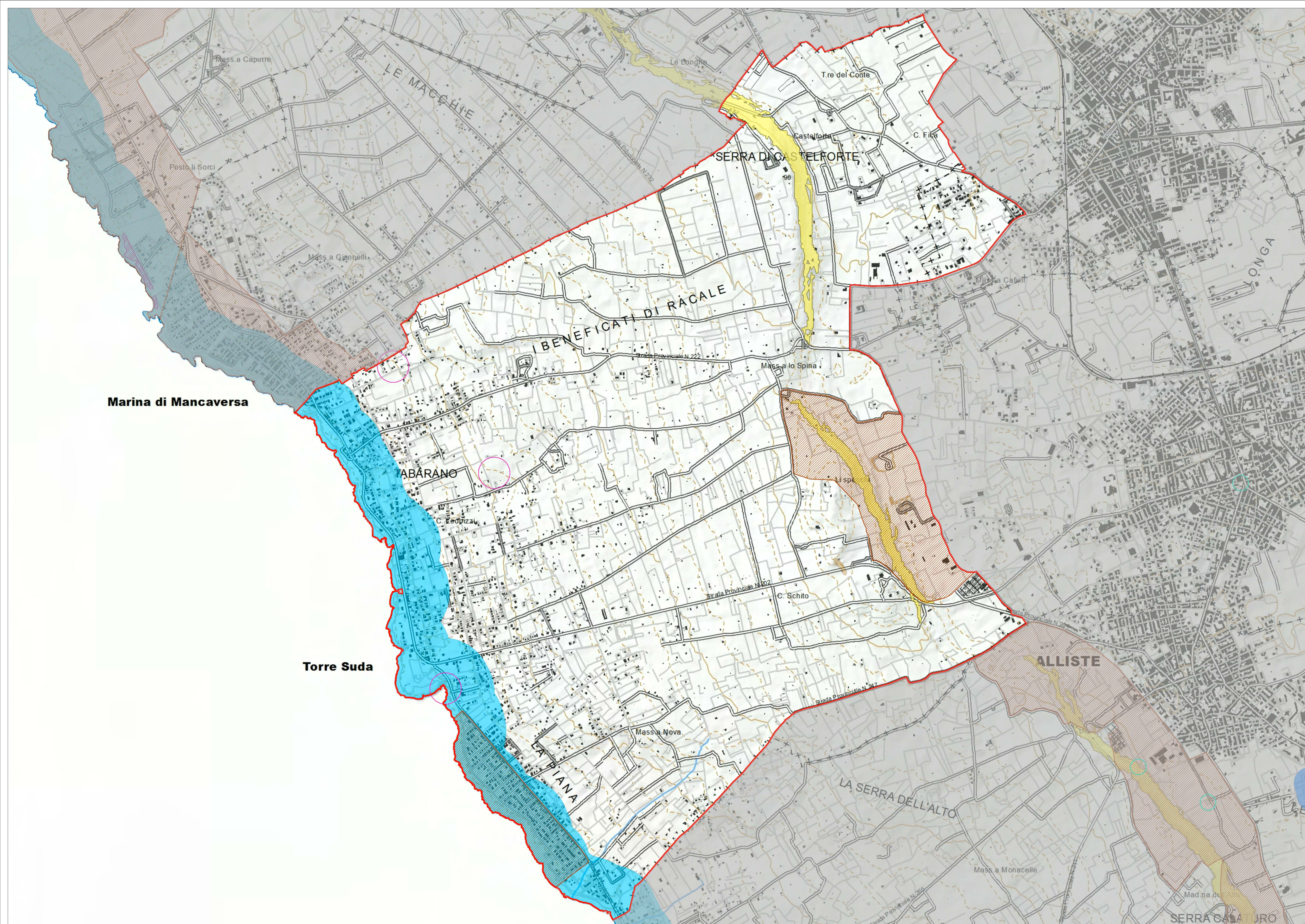
responsabile del procedimento:
Arch. Vito Laricchiuta
Ing. Francesca Pace

2ª FASE: adozione PPTR (2013)
Direttore di Area "Politiche per
l'Ambiente, le Reti e la Qualità
urbana":
Arch. Roberto Gianni

Dirigente Assetto del Territorio:
Ing. Francesca Pace

Servizio Assetto del Territorio:
Arch. Aldo Creanza
(Coordinamento generale)

Larist
Consulenza tecnico-scientifica:
Arch. Fabio Lucchesi
(Direttore)
Arch. Massimo Carta
Dott. Gabriella Granatiero
Arch. Sara Giacomozzi



STRUTTURA IDROGEOMORFOLOGICA *

- PAE0074
- Componenti idrologiche**
- Beni paesaggistici**
- BP - art.142 - c.1 - lett. a - Territori costieri
- Ulteriori contesti paesaggistici - art.143 - c.1 - lett. e**
- UCP - Aree soggette a vincolo idrogeologico
- Componenti geomorfologiche**
- Ulteriori contesti paesaggistici - art.143 - c.1 - lett. e**
- UCP - Versanti
- UCP - Doline
- UCP - Grotte

* Nella legenda sono visualizzate soltanto le componenti ricadenti all'interno del territorio del presente vincolo paesaggistico.

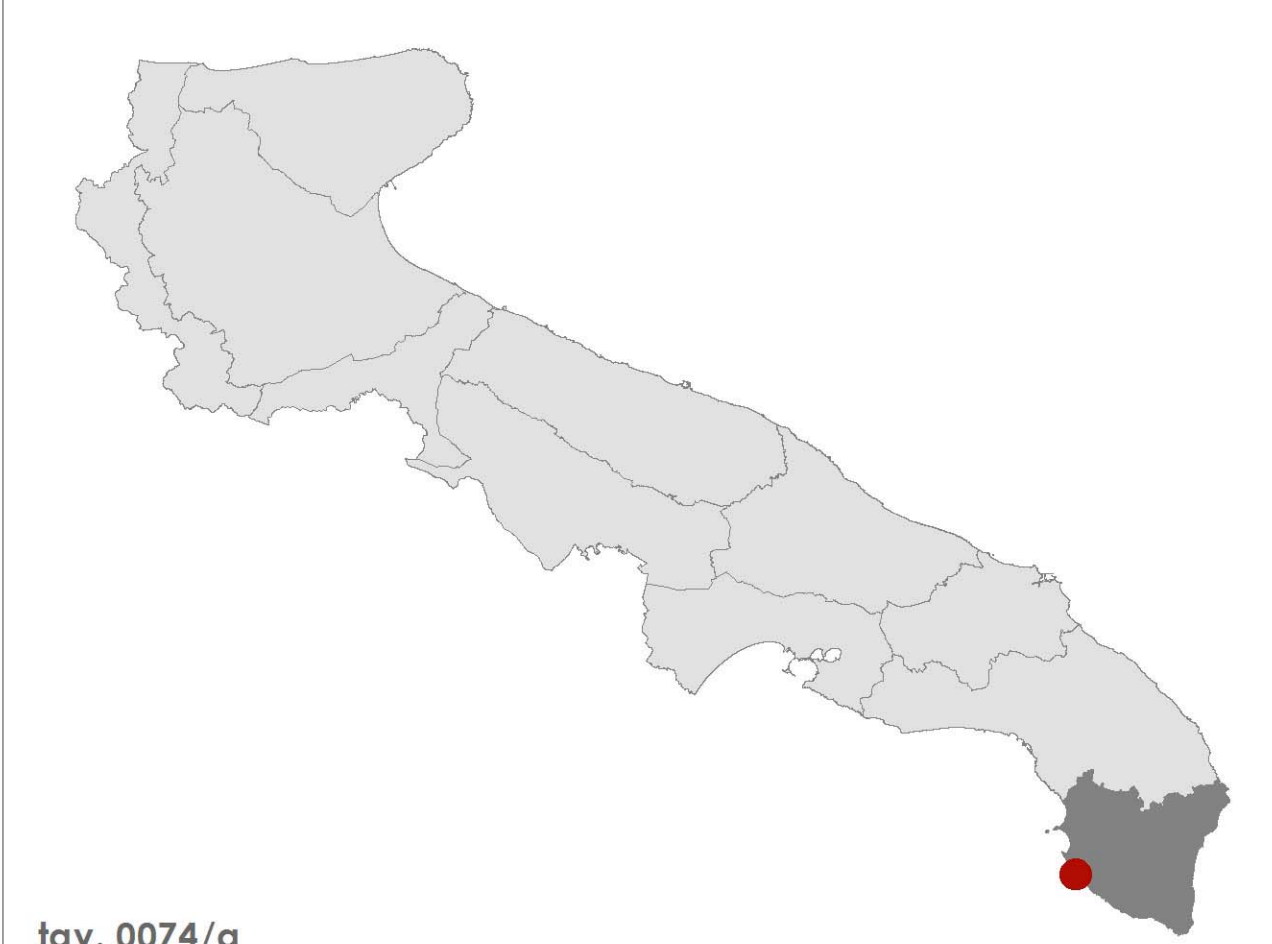
0 0,5 1
Chilometri



Codice riferimento Ministero (SITAP)
160114



Rif. Carta dei Beni Culturali
PAE0074



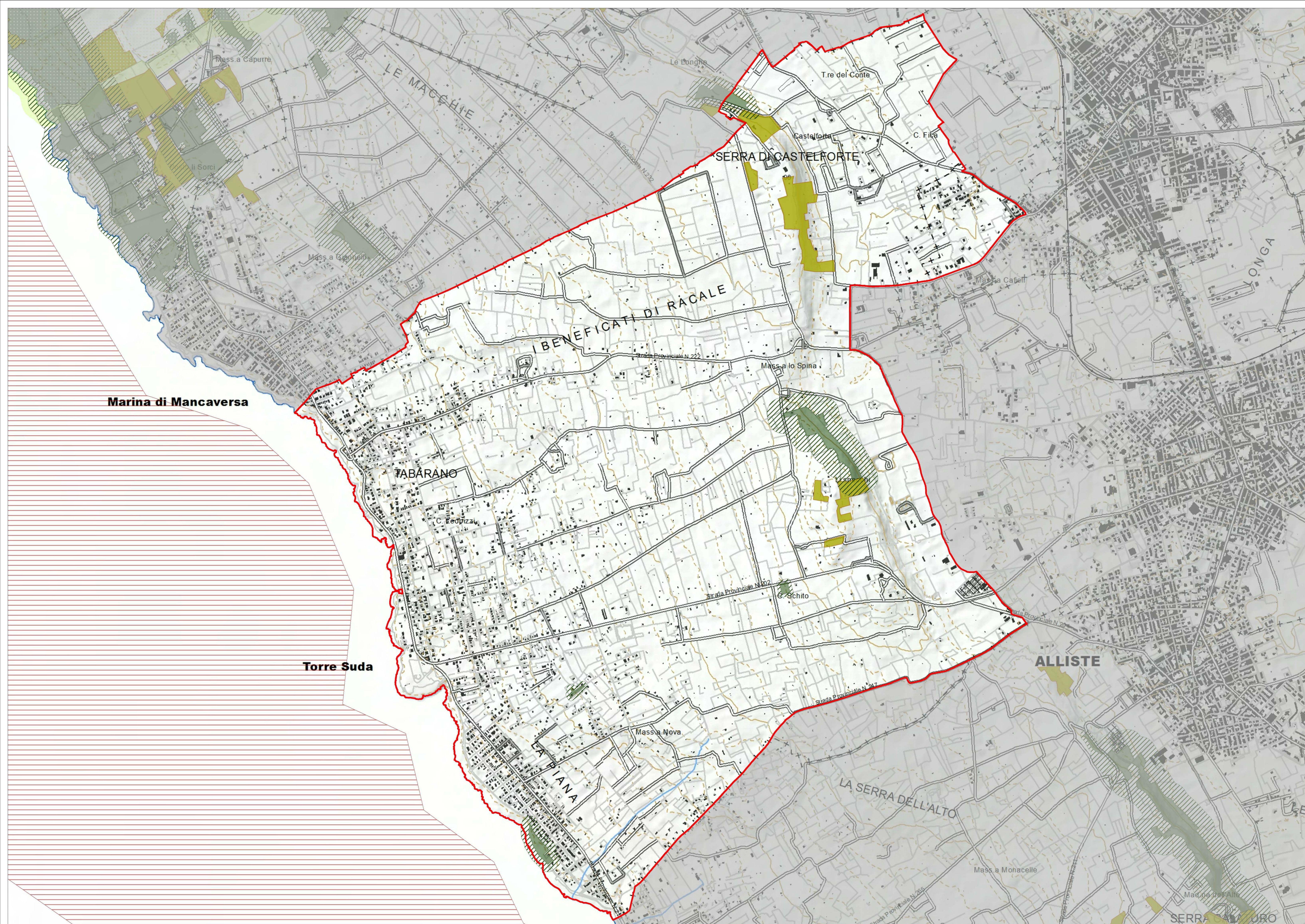
tav. 0074/a
PAE 0074 - Racale (LE)
struttura idrogeomorfologica
1:10.000

Data di validazione
Febbraio 2015

Sottoscritto con firma digitale dai referenti del Ministero dei Beni e delle Attività Culturali e del Turismo e del Servizio Assetto del Territorio - Regione Puglia

Referente ministeriale
Direzione Regionale per i Beni Culturali
e Paesaggistici della Puglia
Direttore Regionale
Dott.ssa. Eugenia Vantaggiato

Referente regionale
Regione Puglia
Dirigente Assetto del Territorio
Ing. Francesca Pace



STRUTTURA ECOSISTEMICA E AMBIENTALE *

- PAE0074
- Componenti botanico - vegetazionali**
- Beni paesaggistici**
- BP - art.142 - c.1 - lett. g - Boschi
- Ulteriori contesti paesaggistici - art.143 - c.1 - lett. e**
- UCP - Prati e pascoli naturali
- UCP - Area di rispetto dei boschi

* Nella legenda sono visualizzate soltanto le componenti ricadenti all'interno del territorio del presente vincolo paesaggistico. In questo caso non sono presenti componenti delle aree protette e dei siti naturalistici individuate dal PPTR.

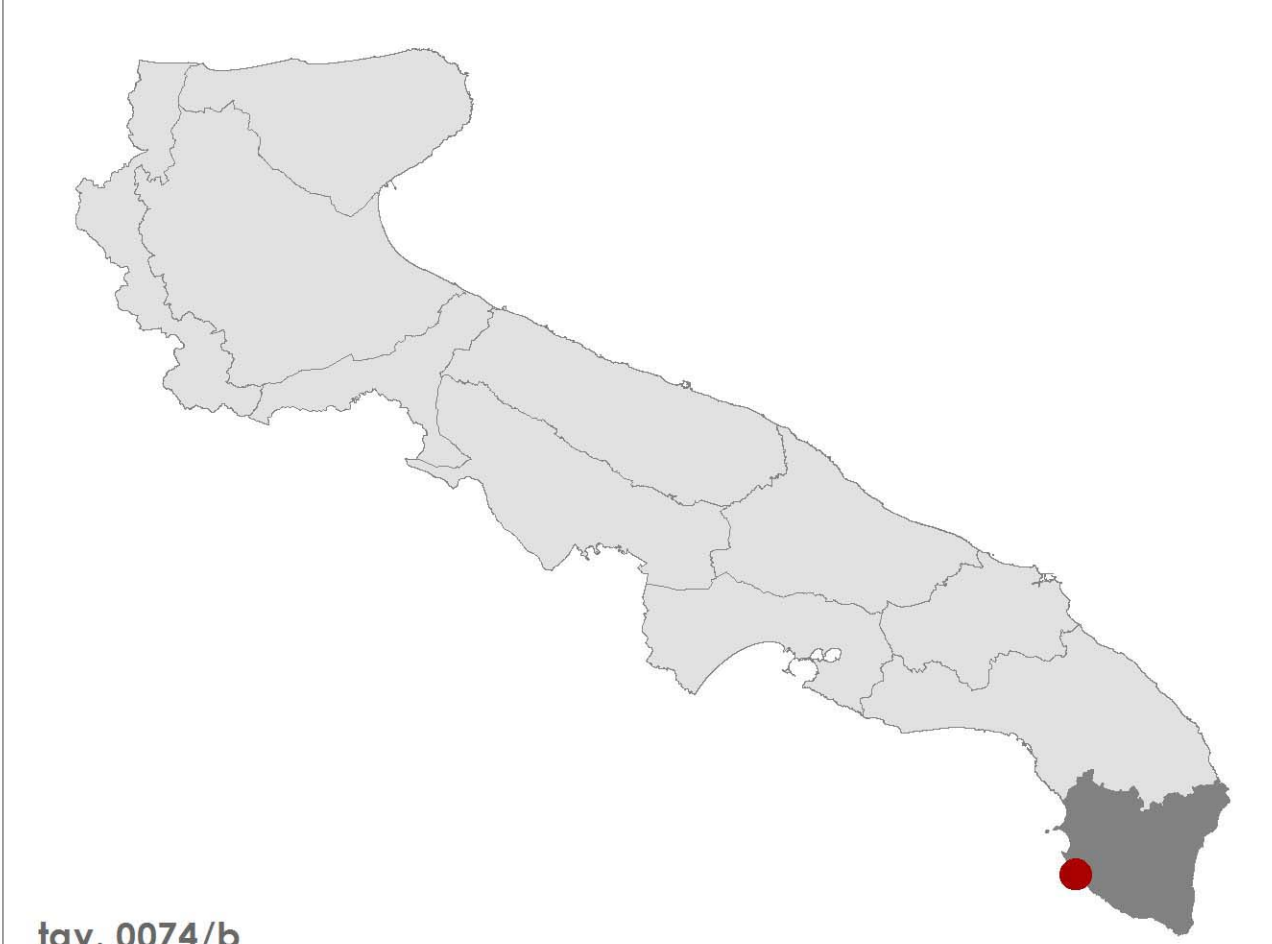
0 0,5 1
Chilometri



Codice riferimento Ministero (SITAP)
160114



Rif. Carta dei Beni Culturali
PAE0074



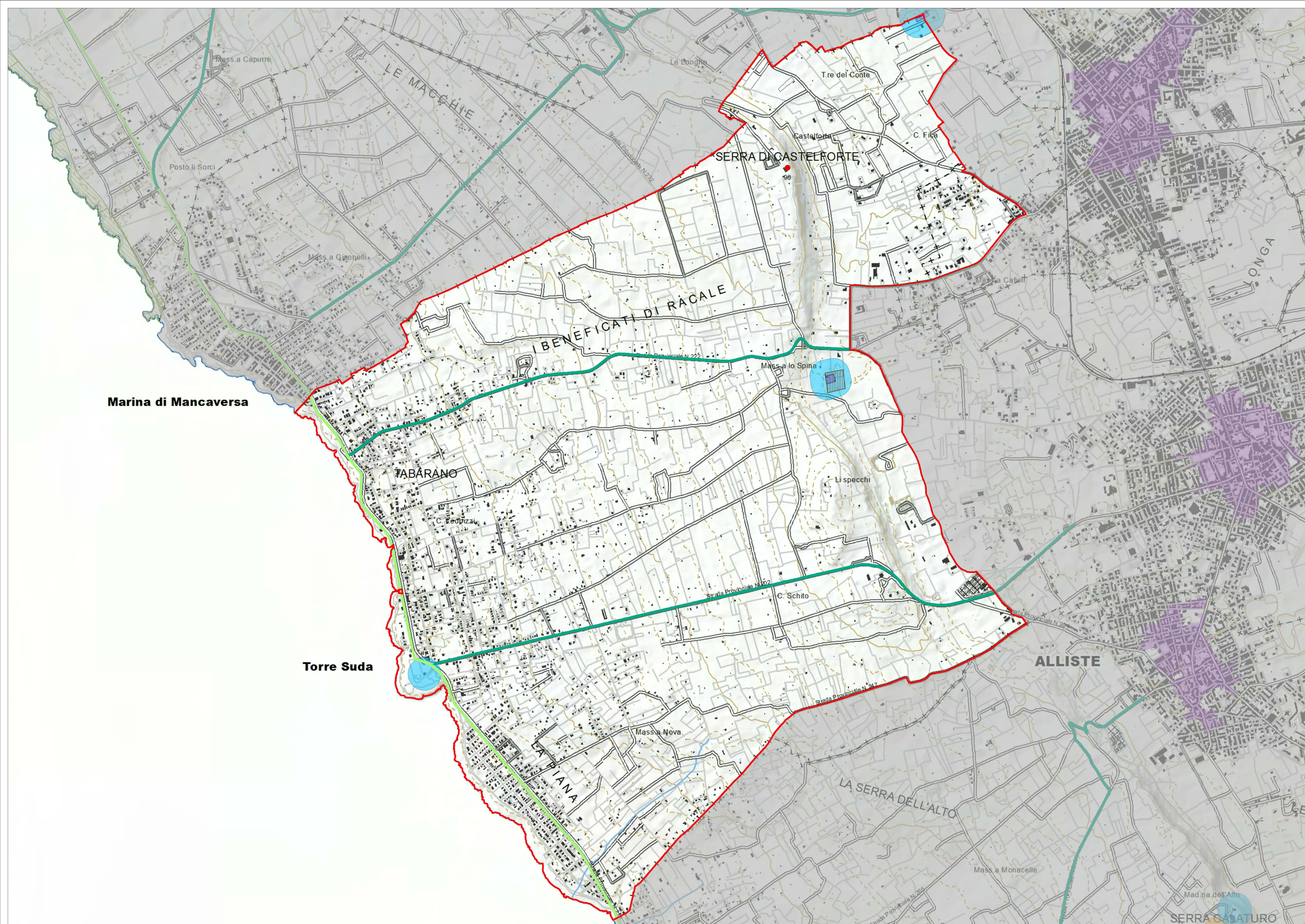
tav. 0074/b
PAE 0074 - Racale (LE)
struttura ecosistemica e ambientale
1:10.000

Data di validazione
Febbraio 2015

Sottoscritto con firma digitale dai referenti del Ministero dei Beni e delle Attività Culturali e del Turismo e del Servizio Assetto del Territorio - Regione Puglia

Referente ministeriale
Direzione Regionale per i Beni Culturali
e Paesaggistici della Puglia
Direttore Regionale
Dott.ssa. Eugenia Vantaggiato

Referente regionale
Regione Puglia
Dirigente Assetto del Territorio
Ing. Francesca Pace



STRUTTURA ANTROPICA E STORICO - CULTURALE *

- PAE0074
- BP - art.142 - c.1 - lett. m - Zone di interesse archeologico Beni paesaggistici**
- BP - art.142 - c.1 - lett. m - Zone di interesse archeologico
- Ulteriori contesti paesaggistici - art.143 - c.1 - lett. e**
- UCP - Testimonianze della stratificazione insediativa
- UCP - Area di rispetto delle componenti culturali e insediative
- Componenti dei valori percettivi**
- Ulteriori contesti paesaggistici - art.143 - c.1 - lett. e**
- UCP - Strade a valenza paesaggistica
- UCP - Strade panoramiche
- UCP - Luoghi panoramici

* Nella legenda sono visualizzate soltanto le componenti ricadenti all'interno del territorio del presente vincolo paesaggistico.

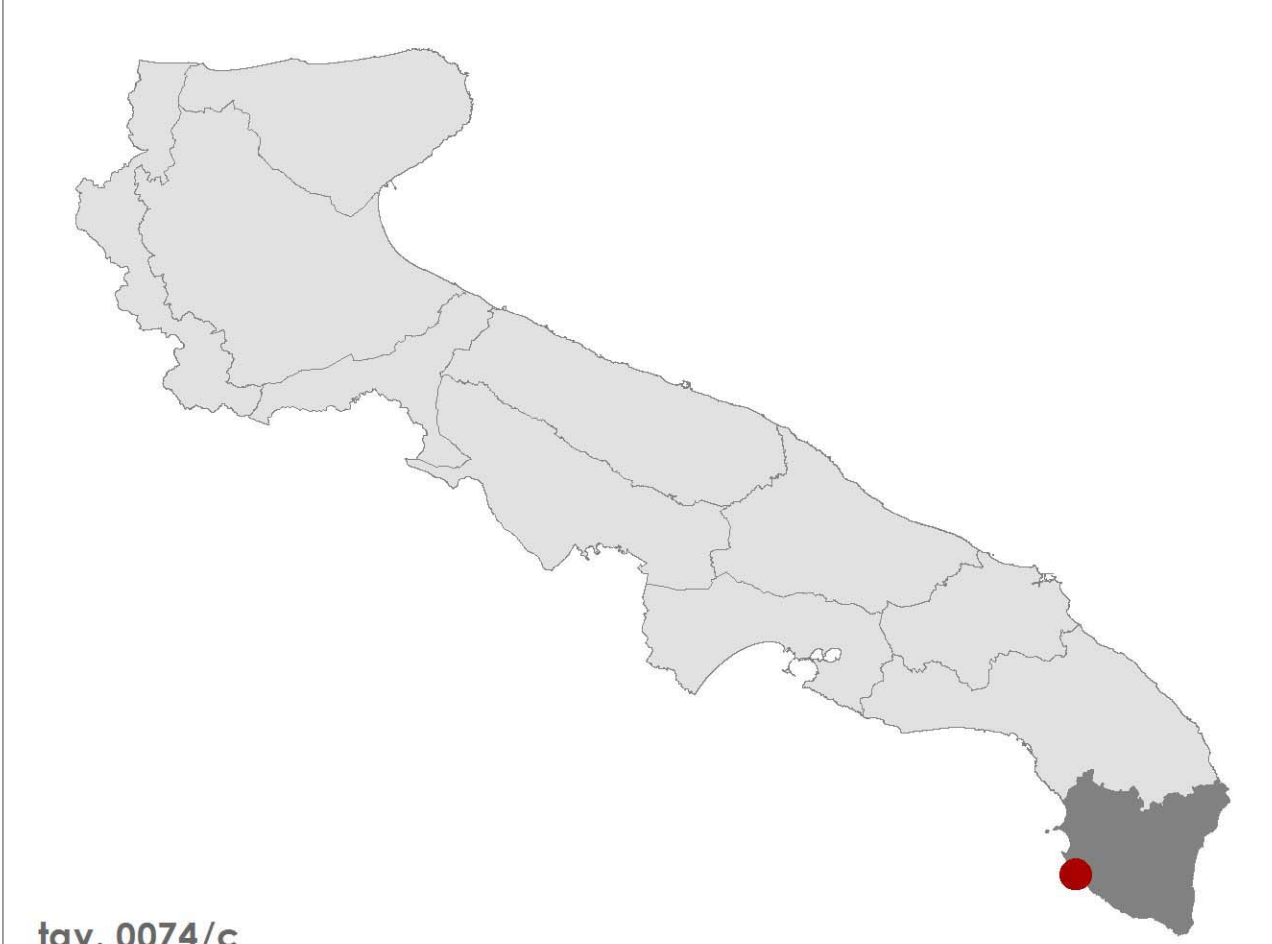
0 0,5 1
Chilometri



Codice riferimento Ministero (SITAP)
160114



Rif. Carta dei Beni Culturali
PAE0074



tav. 0074/c
PAE 0074 - Racale (LE)
struttura antropica e storico culturale
1:10.000

Data di validazione
Febbraio 2015

Sottoscritto con firma digitale dai referenti del Ministero dei Beni e delle Attività Culturali e del Turismo e del Servizio Assetto del Territorio - Regione Puglia

Referente ministeriale
Direzione Regionale per i Beni Culturali
e Paesaggistici della Puglia
Direttore Regionale
Dott.ssa. Eugenia Vantaggiato

Referente regionale
Regione Puglia
Dirigente Assetto del Territorio
Ing. Francesca Pace