



Ministero
dei beni e delle
attività culturali
e del turismo

Direzione Regionale
per i Beni Culturali
e Paesaggistici della Puglia

Decreto legislativo 22 gennaio 2004 n. 42 e s.m.i., recante "Codice dei beni culturali e del paesaggio ai sensi dell'articolo 10 della legge 6 luglio 2002, n. 137", art. 143, comma 1, lett. b:

determinazione delle specifiche prescrizioni d'uso per gli immobili e le aree dichiarate di notevole interesse pubblico ai sensi degli articoli 136 e 157



REGIONE PUGLIA

Area politiche per l'ambiente, le reti e la qualità urbana

servizio
assetto
del territorio

1ª FASE: proposta PPTR (2010)

Direzione Regionale per i Beni Culturali e Paesaggistici della Puglia:

Arch. Ruggero Martines

Direttore Regionale

Arch. Anna Vella

2ª FASE: adozione PPTR (2013)

Ministero dei Beni e delle Attività Culturali e del Turismo

Segretariato Generale - Direttore

Arch. Antonia Pasqua RECCHIA

Direzione Generale PaBAAC

Direttore:

Dott.ssa Maddalena Ragni

Servizio IV - Tutela e qualità del

paesaggio

Direttori:

Dott.ssa Daniela Sandroni

Arch. Roberto Banchini

coordinamento attività di copianificazione

PPTR:

Arch. Carmela Iannotti

Direzione Regionale per i Beni Culturali

e Paesaggistici della Puglia:

Dott.ssa Isabella Lapi

Dott. Gregorio Angelini

Direttore Regionale

Arch. Anita Guarnieri

Soprintendenza per i Beni Architettonici

e Paesaggistici per le province di Bari,

Barletta - Andria - Trani e Foggia

Arch. Salvatore Buonomo

Soprintendenza per i Beni Architettonici

e Paesaggistici per le province di Lecce,

Brindisi e Taranto

Arch. Francesco Canestrini

Soprintendenza per i Beni archeologici

della Puglia

Dott. Luigi La Rocca

Consulenti esterni

Arch. Vincenzo Muncipinto

Arch. Pasquale Ragone

Arch. Paola Chiara Vino

(ricognizione B.P. art. 136, compilazione

schede di identificazione ed elaborati

cartografici)

Arch. Francesco Marocco

Arch. Daniela Sallustro

Arch. Marianna Simone

(compilazione schede di identificazione

ed elaborati cartografici)

Dott. Massimo Caggese

Dott. Maria Domenica De Filippis;

Arch. Maria Franchini

(Ricognizione aree di interesse

archeologico art. 142, lettera "m")

D.M. 17.08.1970

**Dichiarazione di notevole interesse
di una parte del territorio comunale di Ortelle
Istituito ai sensi della L. 1497
G. U. n. 240 del 22.09.1970**

Data di validazione

Febbraio 2015

aggiornamento DGR n. 1162 del 26 luglio 2016

Sottoscritta con firma digitale dai referenti del Ministero dei Beni e delle Attività Culturali e del Turismo e del Servizio Assetto del Territorio - Regione Puglia

Referente ministeriale

Direzione Regionale per i Beni Culturali
e Paesaggistici della Puglia

Direttore Regionale

Dott.ssa. Eugenia Vantaggiato

Referente regionale

Regione Puglia

Dirigente Assetto del Territorio

Ing. Francesca Pace

piano paesaggistico territoriale regionale

REGIONE PUGLIA - Assessorato all'Assetto del Territorio

Assessore Assetto del Territorio:

Prof. Angela Barbanente

1ª FASE: proposta PPTR (2010)

Direttore di Area "Politiche per
l'Ambiente, le Reti e la Qualità
urbana":

Arch. Piero Cavalcoli

Responsabile scientifico:

Prof. Alberto Magnaghi

Segreteria Tecnica:

Arch. Mariavaleria Mininni

(Coordinatrice)

Arch. Aldo Creanza

Arch. Anna Migliaccio

Arch. Annamaria Gagliardi

Arch. Daniela Sallustro

Dott. Francesco Violante

Dott. Gabriella Granatiero

Ing. Grazia Maggio

Arch. Luigia Capurso

Ing. Marco Carbonara

Dott. Michele Bux

Dott. Pierclaudio Odierna

Larist - Consulenza tecnico-scientifi-

ca:

Arch. Fabio Lucchesi

(Direttore)

Arch. Daniela Poli

Arch. Massimo Carta

Arch. Sara Giacomozzi

responsabile del procedimento:

Arch. Vito Laricchiuta

Ing. Francesca Pace

2ª FASE: adozione PPTR (2013)

Direttore di Area "Politiche per
l'Ambiente, le Reti e la Qualità
urbana":

Arch. Roberto Gianni

Dirigente Assetto del Territorio:

Ing. Francesca Pace

Servizio Assetto del Territorio:

Arch. Aldo Creanza

(Coordinamento generale)

Larist

Consulenza tecnico-scientifica:

Arch. Fabio Lucchesi

(Direttore)

Arch. Massimo Carta

Dott. Gabriella Granatiero

Arch. Sara Giacomozzi

3ª FASE: approvazione PPTR (2015)

Direttore Area “Politiche per l’Ambiente, le Reti e la Qualità urbana”

Dott. Francesco Palumbo

Dirigente Assetto del Territorio:

Ing. Francesca Pace

Servizio Assetto del Territorio:

Arch. Aldo Creanza

Ing. Marco Carbonara

Dott. Antonio Sigismondi

Dott. Tommaso Vinciguerra

Arch. Luigia Capurso

Arch. Stefania Cascella

Ing. Vittoria Greco

P.A. Pasquale Laruccia

Ing. Grazia Maggio

Consulenza giuridica per la elaborazione delle

Norme Tecniche:

Avv. Alessandra Inguscio

Collaborazioni:

Arch. Enrico Ancora

Ing. Antonio Bellanova

Arch. Raffaella Enriquez

Ing. Carmen Locorriere

Ing. Marco Marangi

Dott. Francesco Matarrese

Dott. Roberta Serini

Arch. Rocco Pastore

Ing. Giovanna Mangialardi

Ministero dei Beni e delle Attività

Culturali e del Turismo

Direzione Generale PaBAAC

Arch. Francesco Scoppola

Direttore Generale

Arch. Roberto Banchini

Arch. Carmela Iannotti

Direzione Regionale per i Beni

Culturali e Paesaggistici della Puglia:

Dott. Maria Carolina Nardella

Dott. Eugenia Vantaggiato

Direttori Regionali

Arch. Anita Guarnieri

Arch. Maria Franchini

Soprintendenza per i Beni Architettonici e

Paesaggistici per le province Bari, Barletta -

Andria - Trani e Foggia

Arch. Lucia Caliandro

Arch. Mara Carcavallo

Dott.ssa Ida Fini

Arch. Angela Maria Quartulli

Soprintendenza per i Beni Architettonici e

Paesaggistici per le province Lecce, Brindisi e

Taranto

Arch. Pietro Copani

Arch. Alessandra Mongelli

Soprintendenza per i Beni Archeologici della

Puglia

Dott.ssa Francesca Radina

Dott.ssa Annalisa Biffino

Dott. Italo Maria Muntoni

*Si ringraziano i **responsabili degli Uffici e dei***

***Servizi Regionali** che, a vario titolo, hanno dato*

il proprio contributo nella fase di approvazione

del Piano.

*Un ringraziamento particolare a **Tina Caroppo**,*

responsabile del servizio informativo territoriale

di InnovaPuglia per il supporto tecnico fornito,

*a **Marella Lamacchia**, dirigente dell’Ufficio*

Attuazione Pianificazione paesaggistica, per gli

utili suggerimenti finalizzati ad agevolare la

messa in pratica del Piano e, naturalmente, a

tutti i componenti del Servizio Assetto del

Progetto veste grafica e impaginazione

Aldo Creanza

A) ELEMENTI IDENTIFICATIVI

Codice Regione	Codice SITAP	D.M. – G.U.	Denominazione	Provincia	Comune/i	Superficie (km ²)	Tipologia art. 136 D. Lgs. 42/04			
PAE0069	160108	20-09-1975 G.U. n. 276 del 17-10-1975	Dichiarazione di notevole interesse pubblico di una zona in comune di Otranto	LE	Otranto	76,221 km ²	a	b	c	d
“riconoscimento” (del valore dell'area)			La zona predetta ha notevole interesse pubblico perché oltre gli innumerevoli ritrovamenti preistorici, la stessa è ricca di una flora tipica erbacea ed arborea, tra cui primeggiano la quercia coccifera e vallonea (pressoché estinta in tutto il rimanente bacino mediterraneo ad eccezione dell'opposta sponda epirota), sì da costituire un quadro naturale di eccezionale bellezza nonché una vera e propria oasi di verde per le bellissime pinete costiere che si snodano tra i laghi e il mare, il tutto cosparso di punti di vista e belvedere dai quali si gode la vista di stupendi panorami (tratto da D.M. 20-09-1975, G.U. n. 276 del 17-10-1975).				art. 134, c.1 lett. c) D. Lgs. 42/04			
							SI			
Ricognizione, delimitazione, rappresentazione			Verbale del 27/10/2010							
Note			Il vincolo ricade negli ambiti territoriali n. 10 Tavoliere Salentino e n. 11 Salento delle Serre definiti nel P.P.T.R. Il vincolo è integrato parzialmente dal successivo PAE0134, istituito ai sensi della L. n. 1497 del 1939, L. n. 431 del 1985, pubblicato su G.U. n. 30 del 06.02.1986, e riportato nel SITAP con codice 160096 e dal successivo PAE0135, istituito ai sensi della L. n. 1497 del 1939, L. n. 431 del 1985, pubblicato su G.U. n. 30 del 06.02.1986, e riportato nel SITAP con codice 160109.							

B) IDENTIFICAZIONE DEI VALORI E VALUTAZIONE DELLA LORO PERMANENZA/TRASFORMAZIONE (Ambito Salento delle Serre)

Valutazione della permanenza / trasformazione degli elementi di valore	Elementi di valore			Fattori di rischio	Dinamiche di trasformazione (in atto o previste)
	alla data di istituzione del vincolo (evidenziati nella descrizione del vincolo)	Stato attuale (identificati dal Piano e non dal vincolo)	Permanenza / Integrità (confronto tra lo stato attuale dell'area del PAE e le fonti documentali coeve alla data di istituzione del vincolo, conservate negli archivi delle Soprintendenze BAP di Lecce e presso l'Archivio Fotografico della Soprintendenza BSA)		
Struttura del paesaggio (componenti)					
B1. Struttura idrogeomorfologica					
<p>Componenti idrologiche</p> <p>Nell'area sono presenti, quali componenti idrologiche, i seguenti beni paesaggistici, individuati dal PPTR:</p> <ul style="list-style-type: none"> • Territori costieri (art 142, comma 1, lett. a, del Codice) • Fiumi, torrenti e corsi d'acqua iscritti negli elenchi delle acque pubbliche (art 142, comma 1, lett. c, del Codice) <p>e i seguenti "ulteriori contesti" (art. 143, comma 1, lett. e, del Codice):</p> <ul style="list-style-type: none"> • Reticolo idrografico di connessione della R.E.R. • Sorgenti • Aree soggette a vincolo idrogeologico 	<p>Nel "riconoscimento" del vincolo sono indicati degli elementi di valore (<i>laghi e mare</i>) da ricondurre a tale componente. Nell'area sono anche presenti altre componenti idrologiche di valore che contribuiscono a definire un quadro naturale di eccezionale bellezza.</p>	<p><u>Territori costieri – Fiumi, torrenti e corsi d'acqua iscritti negli elenchi delle acque pubbliche – Reticolo idrografico di connessione della R.E.R. – Sorgenti – Aree soggette a vincolo idrogeologico</u></p> <p>Il sistema idrografico costituito da singole aste ben incise, dette canali, che solcano il tavolato calcareo per brevi tratti fino alla costa, interrompendo la continuità della falesia e generando profonde insenature (rias) di alto valore paesaggistico; in corrispondenza delle quali sono collocati i principali centri insediativi costieri. Tale sistema rappresenta la principale rete di deflusso delle acque e dei sedimenti verso il mare e la principale rete di connessione ecologica all'interno della piana e tra questa e la costa.</p> <p>La città di Otranto è attraversata dal fiume Idro, dividendo la città in due, la parte a sud la città vecchia a nord quella più recente.</p> <p>Altra componente di rilievo sono le sorgenti, numerose e sparse lungo il tratto della costa.</p> <p>Il morfotipo costiero costituito da un'alta e suggestiva falesia rocciosa che si sviluppa con continuità fino al capo di Leuca, ricca di grotte, cavità, incisioni, insenature e sorgenti, che sovente proteggono piccole spiagge sabbiose.</p> <p>Infatti, nel tratto che si estende da Otranto a S. Maria di Leuca, la piattaforma salentina si spinge a ridosso della costa e, spezzandosi bruscamente, precipita ripidamente nel mare dando vita ad un paesaggio costiero di forte impatto paesaggistico e scenografico. Le pareti calcaree della costa alta si presentano modellate e articolate in diversi ordini di terrazzamenti naturali, posti a varie quote sul livello del mare (a partire da circa 100 m) e riconducibili agli effetti degli antichi stazionamenti del livello marino. In genere, le rocce affioranti non sono stratificate ma prevalentemente massive, compatte e poco fratturate.</p> <p>Lungo questa unità costiera è presente anche il raro morfotipo costiero a rias, simile ad un fiordo e coincidente con la parte terminale di un corso d'acqua presente (Torre S. Stefano, Porto Badisco e Acquaviva).</p>	<p>A partire dai materiali a disposizione, è stato possibile effettuare una valutazione dello stato di conservazione degli elementi di valore presenti nell'area.</p> <p>Nei pressi della valle delle Memorie è possibile constatare il progressivo consumo del territorio con gli insediamenti di tipo turistico.</p> <p>La zona costiera di Punta già urbanizzata alla data di istituzione del vincolo, è stata interessata da un'espansione residenziale con nuovi edifici e sopraelevazioni. Le zone costiere di Punta Facci e Li Foggi hanno conservato le caratteristiche del paesaggio.</p>	<ul style="list-style-type: none"> - Occupazione antropica delle principali linee di deflusso delle acque; - interventi di regimazione dei flussi e artificializzazione di alcuni tratti che hanno alterato i profili e le dinamiche idrauliche ed ecologiche del reticolo idrografico; - Erosione costiera; - artificializzazione della costa (moli, porti turistici, strutture per la balneazione); - utilizzo improprio delle cavità carsiche (che rappresentano i recapiti finali delle acque di deflusso dei bacini endoreici) come discariche per rifiuti solidi o scarico delle acque reflue urbane. - trasformazione e manomissione delle manifestazioni carsiche di superficie; - eccessivo consumo di suolo per attività di produzione di energia da fonti rinnovabili (impianti fotovoltaici ed eolici); - consumo e trasformazione del territorio per potenziamento di infrastrutture viarie esistenti (es. S.S. 16); - pressione antropica e urbanizzazione, legata anche al fenomeno del diffondersi di seconde case; 	<ul style="list-style-type: none"> - Le abitazioni, infrastrutture stradali, impianti e aree a servizi contribuiscono a frammentare la naturale continuità morfologica delle forme e ad incrementare il rischio idraulico; - diffusione di impianti per la produzione di energie rinnovabili senza alcuna programmazione ed attenzione per i valori paesaggistici delle aree, che produce un forte impatto visivo e paesaggistico; - consumo e trasformazione del territorio per potenziamento di infrastrutture viarie esistenti (es. S.S. 16); - progressivo consumo di territorio per inserimento di edilizia abitativa (secondo case) a discapito della connotazione naturale della costa; - il fenomeno della permanenza annuale di strutture stagionali interferisce pesantemente con il ricostituirsi dei fattori naturali della conformazione morfologica (dune, vegetazione) del litorale e altera le condizioni di percezione e godibilità del contesto; - l'utilizzo del litorale roccioso per la balneazione comporta la cementificazione di alcuni tratti per la realizzazione di spianate, con la conseguente alterazione dell'assetto morfologico del litorale.

<p style="text-align: center;">Componenti geomorfologiche</p> <p>Per le componenti geomorfologiche, nell'area sono presenti i seguenti "ulteriori contesti individuati dal PPTR (art. 143, comma 1, lett e, del Codice):</p> <ul style="list-style-type: none"> • Versanti • Grotte • Doline • Geositi • Cordoni dunari 	<p>Nel "riconoscimento" del vincolo <i>non è espressamente</i> indicato un elemento di valore da ricondurre a tale componente.</p>	<p><u>Versanti – Grotte – Doline – Geositi – Cordoni dunari</u></p> <p>Per quanto riguarda il territorio costiero, questi mostrano una estrema variabilità morfologica, conseguente alle numerose e differenziate tipologie di costa presenti nell'area salentina. Si passa da coste sabbiose, nella parte nord del territorio di Otranto, a coste rocciose, ricche di anfratti e seni, fino a vere e proprie coste a strapiombo o falesie, elevate anche diverse decine di metri sul livello del mare, e ricche di grotte marine visitabili sia da mare che da terra (Grotta Palombara, Grotta dell'Orte1, e dell'Orte2, Grotta Lu Lampiune, Grotta Badisco, Grotta del Rospo, Grotta della Volpe, Grotta Sant'Emiliano e Torre Emiliano, Grotta Punta Faci, Grotte dell'Orte, Torre del Serpe, Grotta dei Briganti, Grotta del Mammino, Grotta della Legna, Grotta della Mummia).</p>		<p>- stabilizzazione e permanenza in tutto l'arco dell'anno delle attrezzature stagionali a servizio della balneazione</p>	
----------------------------------------------------------------------------------------------------------------------------------------------------------------------------------------------------------------------------------------------------------------------------------------------------------------------------------------------------------------------------------------------------------------------	------------------------------------------------------------------------------------------------------------------------------------	-----------------------------------------------------------------------------------------------------------------------------------------------------------------------------------------------------------------------------------------------------------------------------------------------------------------------------------------------------------------------------------------------------------------------------------------------------------------------------------------------------------------------------------------------------------------------------------------------------------------------------------------------------------------------------------------------------------------------------------------------------------------------------------------------------------------------------------------------------------------------------------------	--	----------------------------------------------------------------------------------------------------------------------------	--

Valutazione della permanenza / trasformazione degli elementi di valore	Elementi di valore			Fattori di rischio	Dinamiche di trasformazione (in atto o previste)
	alla data di istituzione del vincolo (evidenziati nella descrizione del vincolo)	Stato attuale (identificati dal Piano e non dal vincolo)	Permanenza / Integrità (confronto tra lo stato attuale dell'area del PAE e le fonti documentali coeve alla data di istituzione del vincolo, conservate negli archivi delle Soprintendenze BAP di Lecce e presso l'Archivio Fotografico della Soprintendenza BSA)		
Struttura del paesaggio (componenti)					
B2. Struttura ecosistemico e ambientale					
<p>Componenti botanico – vegetazionali</p> <p>Nell'area sono presenti, quali componenti botanico - vegetazionali, i seguenti beni paesaggistici, individuati dal PPTR:</p> <ul style="list-style-type: none"> • I territori coperti da foreste e da boschi, ancorché percorsi o danneggiati dal fuoco e quelli sottoposti a vincolo di rimboschimento... (art. 142, c. 1 lett. g, del Codice) <p>e i seguenti "ulteriori contesti" (art. 143, comma 1, lett. e, del Codice):</p> <ul style="list-style-type: none"> • Aree umide • Prati e pascoli naturali • Area di rispetto dei boschi 	<p>Nel "riconoscimento" del vincolo sono espressamente indicati degli elementi di valore (<i>vegetazione spontanea ed artificiale</i>) da ricondurre a tale componente che contribuiscono a definire un <i>quadro naturale di grande rilievo</i>.</p>	<p><u>Boschi e aree di rispetto dei boschi – Prati e pascoli naturali – Aree umide di interesse paesaggistico</u></p> <p>La costa orientale dell'ambito, presenta una valenza ecologica medio-alta. La matrice agricola ha una presenza di boschi, siepi, muretti e filari con sufficiente contiguità agli ecotoni e ai biotopi. L'agroecosistema, anche dove non sono presenti elementi con caratteristiche di naturalità, mantiene una relativa permeabilità orizzontale data l'assenza (o la bassa densità) di elementi di pressione antropica.</p>	<p>A partire dai materiali a disposizione, è stato possibile effettuare una valutazione dello stato di conservazione degli elementi di valore presenti nell'area.</p> <p>Nei pressi della valle delle Memorie e' possibile constatare il progressivo consumo della macchia e dei pascoli con gli insediamenti di tipo turistico.</p> <p>Le zone costiere di Punta Faci e Li Foggi hanno conservato le caratteristiche del paesaggio con la presenza di macchia.</p>	<ul style="list-style-type: none"> - Occupazione antropica con stabilimenti turistici; - eccessivo consumo di suolo per attività di produzione di energia da fonti rinnovabili (impianti fotovoltaici ed eolici); - consumo e trasformazione del territorio per potenziamento di infrastrutture viarie esistenti (es. S.S. 16); - introduzione di specie vegetali alloctone a discapito delle specie autoctone; - pressione antropica e urbanizzazione, legata anche al fenomeno del diffondersi di seconde case, con conseguente riduzione della copertura vegetazionale; 	<ul style="list-style-type: none"> - Espansione edilizia turistica e insediamenti di strutture balneari di scarsa qualità contribuiscono ad artificializzare il territorio; - diffusione di impianti per la produzione di energie rinnovabili senza alcuna programmazione ed attenzione per i valori paesaggistici delle aree, che produce un forte impatto visivo e paesaggistico; - consumo e trasformazione del territorio per potenziamento di infrastrutture viarie esistenti (es. S.S. 16); - progressiva integrazione e/o sostituzione delle specie vegetali autoctone con essenze alloctone; - progressivo consumo di territorio per attività di urbanizzazione o produttive a discapito della copertura vegetazionale;
<p>Componenti delle aree protette e dei siti naturalistici</p> <p>Nell'area sono presenti, quali componenti delle aree protette e dei siti naturalistici, i seguenti beni paesaggistici individuati dal PPTR :</p> <ul style="list-style-type: none"> • Parchi e riserve (art. 142, c. 1 lett. f del Codice) <p>e i seguenti "ulteriori contesti" (art. 143, c.1 lett. e del Codice):</p> <ul style="list-style-type: none"> • Siti di rilevanza naturalistica • Area di rispetto dei parchi e delle riserve regionali 	<p>Nel "riconoscimento" del vincolo non è espressamente indicato un elemento di valore da ricondurre a tale componente. Nell'area sono comunque presenti componenti delle aree protette e dei siti naturalistici di valore che contribuiscono a definire il paesaggio.</p>	<p><u>Parchi e riserve – Siti di rilevanza naturalistica – Area di rispetto dei parchi e delle riserve naturali.</u></p> <p>La valenza ecologica della zona, è rappresentata nelle cartografie e nei data base del sistema delle aree protette e della Rete Natura 2000 che sono state alla base del Progetto della Rete Ecologica Regionale.</p> <p>L'area risulta inserita anche nel sito di rilevanza naturalistica: Costa Otranto-Santa Maria di Leuca IT9150002.</p> <p>Inoltre nell'area e' presente il Parco Naturale Regionale Costa Otranto-Santa Maria di Leuca e Bosco di Tricase - Decreto L.R. n. 30 del 26.10.2006 - B.U.R.P. n. 143 del 03.11.2006 - Rif. Legislativo L.R. n. 19 del 24.07.1997.</p>			

Valutazione della permanenza / trasformazione degli elementi di valore	Elementi di valore			Fattori di rischio	Dinamiche di trasformazione (in atto o previste)
	alla data di istituzione del vincolo (evidenziati nella descrizione del vincolo)	Stato attuale (identificati dal Piano e non dal vincolo)	Permanenza / Integrità (confronto tra lo stato attuale dell'area del PAE e le fonti documentali coeve alla data di istituzione del vincolo, conservate negli archivi delle Soprintendenze BAP di Lecce e presso l'Archivio Fotografico della Soprintendenza BSA)		
B3. Struttura antropica e storico-culturale					
<p>Componenti culturali e insediative:</p> <p>Nell'area sono presenti, quali componenti culturali e insediative, i seguenti beni paesaggistici:</p> <ul style="list-style-type: none"> • Immobili e aree di notevole interesse pubblico (art. 136, del Codice) • Zone di interesse archeologico (art 142, comma 1, lett. m, del codice) <p>e i seguenti "ulteriori contesti" (art. 143, comma 1, lett. e, del Codice):</p> <ul style="list-style-type: none"> • Testimonianze della stratificazione insediativa • Area di rispetto delle componenti culturali insediative • Citta` consolidata 	<p>Rispetto alle componenti culturali e insediative nel "riconoscimento" non è espressamente indicato un elemento di valore da ricondurre a tale componente.</p> <p>Il PPTR individua comunque altre componenti culturali e insediative che contribuiscono a definire quell'elemento paesaggistico di insieme di primordine descritto nel vincolo.</p>	<p>Paesaggio rurale Il sistema agroambientale è costituito da:</p> <ul style="list-style-type: none"> - i mosaici agro-silvo-pastorali presenti in consociazioni di vigneti, oliveti, seminativi, colture orticole e pascoli, disegnati dalla fitta trama di muretti a secco e punteggiati dalla densa presenza di numerosi manufatti in pietra (lamie, paiare, cisterne, ecc.); - i pascoli rocciosi costieri di alto valore paesaggistico e naturalistico. <p>Citta` consolidata La tipologia della citta` consolidata rientra tra i centri costieri fortificati a causa delle numerose incursioni saracene, che si sviluppano lungo la strada litoranea, in corrispondenza di insenature e porti naturali spesso alla confluenza di canali carsici (porto Badisco). Otranto è stato il primo centro che si incontrava dopo chilometri, provenendo da Brindisi. Sorta su un banco di roccia, la città era priva di vere e proprie strutture portuali e naturalmente avvolta da due insenature sabbiose, scavate da due antichi corsi d'acqua, che oggi presentano un carattere episodico. Proprio uno di questi, l'Idro, pare abbia dato il nome all'abitato. Il molo di San Nicola fu costruito solo all'inizio del Novecento. La baia naturale, in ragione della sua conformazione, costituiva un ricovero protetto per imbarcazioni e vascelli. Nonostante la presenza di massicce opere di difesa, Otranto fu soggetta a continue incursioni saracene, la più celebre delle quali coincise con il clamoroso e celebre eccidio. L'espansione della citta` a partire dagli anni Sessanta e avvenuta verso nord e a corona intorna al nuovo porto.</p> <p>Zone di interesse archeologico Nell'area sono presenti i seguenti vincoli archeologici: ipogeo "Valle delle Memorie" – vincolo diretto del 08/10/1983 L. 1089 del 01/06/1939; Grotta Badisco – vincolo indiretto e area di rispetto del 14/07/1972 L. 1089 del 01/06/1939</p> <p>Testimonianza della stratificazione insediativa e area di rispetto Il PPTR individua e perimetra, anche con un'area di rispetto di 100 m., alcuni siti interessati dalla presenza di beni storici culturali di particolare valore paesaggistico in quanto espressioni dei caratteri identitari del territorio regionale. Nell'area sono presenti e sottoposti a disposizioni di tutela ai sensi degli artt. 77, 78 e 81 delle NTA 6 masserie (mas-</p>	<p>Paesaggio rurale A partire dai materiali a disposizione, è stato possibile effettuare una valutazione dello stato di conservazione degli elementi di valore presenti nell'area. Nei pressi della valle delle Memorie è possibile constatare il progressivo consumo dell'oliveto associato al vigneto e pasoli con insediamenti di tipo turistico.</p> <p>Citta` consolidata A partire dai materiali a disposizione, è stato possibile effettuare una valutazione dello stato di conservazione degli elementi di valore presenti nell'area. La zona costiera di Punta già urbanizzata alla data di istituzione del vincolo, è stata interessata da un'espansione residenziale con nuovi edifici e sopraelevazioni.</p>	<p>Paesaggio rurale</p> <ul style="list-style-type: none"> - Una delle maggiori criticità è costituita dalle conseguenze del sostanziale fallimento della riforma agraria e dall'incontrollato abusivismo edilizio che hanno portato alla artificializzazione e alla edificazione di lunghi tratti costieri e all'abbandono di parti consistenti dell'immenso patrimonio storico, edilizio, culturale (costituito da edifici sparsi e piccoli centri agricoli) dell'immediato entroterra costiero. Lo stato di riproduzione è messo così in crisi dai modi recenti dell'insediamento costiero, innescato dalle operazioni di bonifica delle aree retroduali; - Eccessivo emungimento della falda superficiale attraverso pozzi abusivi a uso agricolo e turistico ha determinato un preoccupante aumento di salinità che mina anche gli habitat palustri residui; - eccessivo consumo di suolo per attività di produzione di energia da fonti rinnovabili (impianti fotovoltaici ed eolici); - consumo e trasformazione del territorio per potenziamento di infrastrutture viarie esistenti (es. S.S. 16); - pressione antropica e urbanizzazione, legata anche al fenomeno del diffondersi di seconde case; - progressivo abbandono di strutture connotanti il territorio quali ville suburbane, 	<p>Paesaggio rurale</p> <ul style="list-style-type: none"> - diffusione di impianti per la produzione di energie rinnovabili senza alcuna programmazione ed attenzione per i valori paesaggistici delle aree, che produce un forte impatto visivo e paesaggistico; - consumo e trasformazione del territorio per potenziamento di infrastrutture viarie esistenti (es. S.S. 16) - progressivo consumo di territorio per trasformazione di edilizia abitativa (secondo case) in strutture ricettive a discapito della connotazione naturale della costa; - progressiva perdita di testimonianze di valore storico-architettonico rappresentative della tradizione costruttiva locale urbana e rurale; - progressiva alterazione di manufatti di valore storico-architettonico con conseguente perdita delle testimonianze materiali della tradizione costruttiva locale; - progressiva integrazione e/o sostituzione delle specie vegetali autoctone con essenze alloctone; - progressivo consumo di territorio per attività di urbanizzazione o produttive a discapito della copertura vegetazionale; <p>Citta` consolidata</p> <ul style="list-style-type: none"> - La citta` è interessata da un progressivo grado di artificializzazione della costa che consuma gli spazi di naturalità a favore di nuove espansioni insediative a fini turistici in aree protette, entro le quali è inibita qualunque edificazione; - progressiva alterazione di manufatti di valore storico-architettonico con conseguente perdita delle testimonianze materiali della tradizione costruttiva locale;

		<p>seria dell'Orte, masseria Torre Pinta, masseria Cippano, masseria Consalvi, masseria Consalvi o Madonna della Serra, masseria San Giovanni Malcantonio), 4 chiese e insediamenti rupestri (località Cappuccini XVI sac., cripta e cenobio di San Giovanni, chiesa rupestre della Madonna della Grotta, chiesetta di San Giuseppe), 3 torri (Torre masseria Bracci, Torre del Serpe, Torre cilindrica San Emiliano,), il fortino sulla riviera degle Haethei e due aree di interesse archeologico (Palate) – PPTR – art. 142, comma 1, lett. m, D.Lgs 42/2004</p> <p><u>Immobili e aree di notevole interesse pubblico</u> In tale ambito territoriale il vincolo è integrato parzialmente dal successivo PAE0135, istituito ai sensi della L. n. 1497 del 1939, L. n. 431 del 1985, pubblicato su G.U. n. 30 del 06.02.1986, e riportato nel SITAP con codice 160109.</p>		<p>complessi masserizi, edilizia rurale, manufatti in pietra a secco;</p> <ul style="list-style-type: none"> - alterazione e compromissione dell'integrità dei caratteri, tipologici, morfologici, costruttivi, e funzionali dei manufatti e dei segni delle pratiche costruttive tradizionali locali (urbane e rurali) attraverso fenomeni di trasformazione e rifunzionalizzazione per finalità ricettive con conseguente realizzazione di strutture di servizio correlate (area a parcheggio, riduzione delle aree verdi, impermeabilizzazione di strade sterrate); - introduzione di specie vegetali alloctone a discapito delle specie autoctone; - pressione antropica e urbanizzazione, legata anche al fenomeno del diffondersi di seconde case, con conseguente riduzione della copertura vegetazionale <p><u>Citta` consolidata</u></p> <ul style="list-style-type: none"> - Saldatura dei centri lungo gli assi di collegamento dei centri della maglia fitta anche per la realizzazione di piattaforme produttive; - erosione costiera indotta anche dalla costruzione recenti a vocazione turistica; - alterazione e compromissione dell'integrità dei caratteri, tipologici, morfologici, costruttivi, e funzionali dei manufatti e dei segni delle pratiche costruttive tradizionali locali (urbane e rurali) attraverso fenomeni di trasformazione e rifunzionalizzazione per finalità ricettive con conseguente realizzazione di strutture di servizio correlate (area a parcheggio, riduzione delle aree verdi, impermeabilizzazione di strade sterrate) 	
<p>Componenti dei valori percettivi</p> <p>Nell'area sono presenti quali componenti dei valori percepiti i seguenti "ulteriori contesti" (art. 143, comma1, lett. e, del codice):</p>	<p>Nel "riconoscimento" del vincolo sono indicati degli elementi di valore (<i>punti di vista e belvedere</i>) da ricondurre a tale componente. Nell'area sono an-</p>	<p><u>Strade panoramiche - Strade a valenza paesaggistica</u> Il PPTR individua nell'area strade panoramiche e paesaggistiche (S.S. 173, S.P. 87LE, S.P. 299LE) dalle quali è possibile cogliere il centro antico di Otranto e le peculiarità e complessità della costa rocciosa caratterizzata dalla presenza di torri e grotte e il paesaggio di porto Badisco.</p>	<p>A partire dai materiali a disposizione, non è stato possibile effettuare una valutazione dello stato di conservazione degli elementi di valore presenti nell'area.</p>	<ul style="list-style-type: none"> - degrado dei siti e dei manufatti - Espansione edilizia dei centri costieri a valle dei promontori, in corrispondenza delle cale sottostanti e dei 	

<ul style="list-style-type: none"> • Strade a valenza paesaggistica • Strade panoramiche • Luoghi panoramici • Coni visuali 	<p>che presenti altre componenti idrologiche di valore che contribuiscono a definire <i>stupendi panorami</i>.</p>	<p><u>Luoghi panoramici e coni visuali</u> I luoghi panoramici situati nella campagna nei pressi della città, sono due. Essi sono M. Le Piccioni e M. Carlo Magno ed entrambi si trovano nelle vicinanze della S.S. 173 dai quali è possibile ammirare il paesaggio costiero e la città antica di Otranto. Nella stessa zona è collocata l'area dei coni visuali da cui è possibile ammirare il paesaggio costituito dalla costa rocciosa e dal sistema delle grotte.</p>		<p>punti panoramici;</p>	
---------------------------------------------------------------------------------------------------------------------------------------------------------------------------------------------------	--------------------------------------------------------------------------------------------------------------------	------------------------------------------------------------------------------------------------------------------------------------------------------------------------------------------------------------------------------------------------------------------------------------------------------------------------------------------------------------------------------------------------------------------------------------------------------------------------------------------------	--	--------------------------	--

C) OBIETTIVI, INDIRIZZI, DIRETTIVE E PRESCRIZIONI PER LA CONSERVAZIONE DEI VALORI PAESAGGISTICI. DISCIPLINA D'USO DEL VINCOLO PAESAGGISTICO (Ambito Salento delle Serre)

NORMATIVA D'USO		
STRUTTURA IDROGEOMORFOLOGICA		
OBIETTIVI DI QUALITÀ PAESAGGISTICA E TERRITORIALE	INDIRIZZI	DIRETTIVE
	<i>Gli Enti e i soggetti pubblici, nei piani e nei programmi di competenza, nonché tutti i piani e i progetti di iniziativa pubblica o privata fino all'adeguamento degli strumenti urbanistici comunali al PPTR devono:</i>	<i>Gli Enti e i soggetti pubblici, nei piani e nei programmi di competenza, nonché tutti i piani e i progetti di iniziativa pubblica o privata fino all'adeguamento degli strumenti urbanistici comunali al PPTR:</i>
1 Realizzare l'equilibrio idrogeomorfologico dei bacini idrografici	Salvaguardare gli equilibri idrici dei bacini carsici endoreici al fine di garantire la ricarica della falda idrica sotterranea e preservarne la qualità	Individuano e valorizzano naturalisticamente le aree di recapito finale di bacino endoreico
1.1 Progettare il riequilibrio idrogeologico e la salvaguardia idraulica dei bacini idrografici		Individuano e tutelano le manifestazioni carsiche epigee e ipogee, con riferimento particolare alle doline e agli inghiottitoi carsici
1.3 Progettare il riequilibrio idrogeologico e la salvaguardia idraulica dei bacini idrografici		Prevedono misure atte ad impedire l'impermeabilizzazione dei suoli privilegiando l'uso agricolo estensivo, e a contrastare l'artificializzazione dei recapiti finali (vore e inghiottitoi) e il loro uso improprio come ricettori delle acque reflue urbane
1.4 Promuovere ed incentivare un'agricoltura meno idroesigente		
1 Realizzare l'equilibrio idrogeomorfologico dei bacini idrografici	Garantire l'efficienza del reticolo idrografico drenante con particolare riguardo alla tutela delle aree di pertinenza dei corsi d'acqua, sia perenni sia temporanei, e dei canali di bonifica	Assicurano adeguati interventi di manutenzione ordinaria e straordinaria del reticolo idrografico finalizzati a incrementarne la funzionalità idraulica
1.3 Progettare il riequilibrio idrogeologico e la salvaguardia idraulica dei bacini idrografici		Assicurano la continuità idraulica impedendo l'occupazione delle aree di deflusso anche periodico delle acque e la realizzazione in loco di attività incompatibili quali le cave
		Riducono l'artificializzazione dei corsi d'acqua
		Realizzano le opere di difesa del suolo e di contenimento dei fenomeni di esondazione a basso impatto ambientale ricorrendo a tecniche di ingegneria naturalistica
1 Realizzare l'equilibrio idrogeomorfologico dei bacini idrografici	Promuovere tecniche tradizionali e innovative per l'uso efficiente e sostenibile della risorsa idrica	Individuano i manufatti in pietra legati alla gestione tradizionale della risorsa idrica (cisterne, pozzi, canali) al fine di garantirne la tutela e la funzionalità
		Incentivano il recupero delle tradizionali tecniche di aridocoltura, di raccolta dell'acqua piovana e riuso delle acque
1.4 Promuovere ed incentivare un'agricoltura meno idroesigente		Incentivano un'agricoltura costiera multifunzionale a basso impatto sulla qualità idrologica degli acquiferi e poco idroesigente
		Incentivano nelle nuove urbanizzazioni la realizzazione di cisterne di raccolta dell'acqua piovana, della relativa rete di distribuzione e dei conseguenti punti di presa per il successivo utilizzo nella rete duale
1.5 Innovare in senso ecologico il ciclo locale dell'acqua		Limitano i prelievi idrici in aree sensibili ai fenomeni di salinizzazione
1 Realizzare l'equilibrio idrogeomorfologico dei bacini idrografici	Tutelare gli equilibri morfodinamici degli ambienti costieri dai fenomeni erosivi indotti da opere di trasformazione	Individuano cartograficamente le dune costiere da tutelare integralmente e da sottoporre a rinaturalizzazione
9 Riquilibrare, valorizzare e riprogettare i paesaggi costieri della Puglia		Individuano cartograficamente le aree umide costiere, le sorgenti carsiche e le foci fluviali da tutelare e rinaturalizzazione anche attraverso l'istituzione di aree naturali protette

NORMATIVA D'USO		
STRUTTURA IDROGEOMORFOLOGICA		
OBIETTIVI DI QUALITÀ PAESAGGISTICA E TERRITORIALE	INDIRIZZI	DIRETTIVE
	<i>Gli Enti e i soggetti pubblici, nei piani e nei programmi di competenza, nonché tutti i piani e i progetti di iniziativa pubblica o privata fino all'adeguamento degli strumenti urbanistici comunali al PPTR devono:</i>	<i>Gli Enti e i soggetti pubblici, nei piani e nei programmi di competenza, nonché tutti i piani e i progetti di iniziativa pubblica o privata fino all'adeguamento degli strumenti urbanistici comunali al PPTR:</i>
		Prevedono una specifica valutazione della compatibilità delle nuove costruzioni in rapporto alle dinamiche geomorfologiche e meteo marine
1 Realizzare l'equilibrio idrogeomorfologico dei bacini idrografici		Tutelano le falesie costiere anche attraverso l'istituzione di aree naturali protette
9 Riquilibrare, valorizzare e riprogettare i paesaggi costieri della Puglia	Salvaguardare le falesie costiere da interventi di artificializzazione e occupazione	Favoriscono l'uso di tecniche a basso impatto ambientale e tali da non alterare gli equilibri sedimentologici litoranei negli interventi per il contenimento delle forme di erosione costiera e di dissesto della falesia
9.2 Il mare come grande parco pubblico della Puglia		Prevedono misure atte a impedire l'occupazione antropica delle falesie, per limitare il rischio indotto dall'instabilità dei costoni rocciosi
9 Riquilibrare, valorizzare e riprogettare i paesaggi costieri della Puglia	Tutelare le aree demaniali costiere dagli usi incongrui e dall'abusivismo	Promuovono la diffusione della conoscenza del paesaggio delle aree demaniali costiere al fine di incrementare la consapevolezza sociale dei suoi valori e di limitarne le alterazioni
9.2 Il mare come grande parco pubblico della Puglia		

NORMATIVA D'USO		
STRUTTURA ECOSISTEMICO E AMBIENTALE		
OBIETTIVI DI QUALITÀ PAESAGGISTICA E TERRITORIALE	INDIRIZZI	DIRETTIVE
	<i>Gli Enti e i soggetti pubblici, nei piani e nei programmi di competenza, nonché tutti i piani e i progetti di iniziativa pubblica o privata fino all'adeguamento degli strumenti urbanistici comunali al PPTR devono:</i>	
2 Sviluppare la qualità ambientale del territorio	Salvaguardare e migliorare la funzionalità ecologica	Approfondiscono il livello di conoscenza delle componenti della Rete ecologica della biodiversità e ne definiscono specificazioni progettuali e normative al fine della sua implementazione
2.2 Aumentare la connettività e la biodiversità del sistema ambientale regionale		Incentivano la realizzazione del Progetto territoriale per il paesaggio regionale <i>Rete ecologica polivalente</i>
2.7 Migliorare la connettività complessiva del sistema attribuendo funzioni di progetto a tutto il territorio regionale, riducendo processi di frammentazione del territorio e aumentando i livelli di biodiversità del mosaico paesistico regionale		Evitano trasformazioni che compromettano la funzionalità della rete ecologica per la Biodiversità
1 Realizzare l'equilibrio idrogeomorfologico dei bacini idrografici	Valorizzare o ripristinare la funzionalità ecologica delle zone umide e dei corsi d'acqua temporanei salentini	Individuano anche cartograficamente le aree di pertinenza fluviale ai fini di una riconnessione e rinaturalizzazione attraverso tecniche di ingegneria naturalistica
2 Sviluppare la qualità ambientale del territorio		Prevedono misure atte ad impedire l'occupazione o l'artificializzazione delle aree umide e della foce dei corsi d'acqua
2.3 Riquilibrare i corsi d'acqua (fiumi, torrenti, lame) come corridoi ecologici multifunzionali della rete fra l'interno, le pianure e il mare; recuperandone la qualità, promuovendo la rinaturalizzazione delle fasce di pertinenza e quindi il ripristino della capacità di parziale autodepurazione		
1 Realizzare l'equilibrio idrogeomorfologico dei bacini idrografici	Salvaguardare i valori ambientali delle aree di bonifica presenti lungo la costa attraverso la riqualificazione in chiave naturalistica delle reti dei canali	Individuano anche cartograficamente il reticolo dei canali della bonifica al fine di tutelarla integralmente da fenomeni di semplificazione o artificializzazione
9 Riquilibrare, valorizzare e riprogettare i paesaggi costieri della Puglia		Prevedono interventi di valorizzazione e riqualificazione naturalistica delle sponde e dei canali della rete di bonifica idraulica
2 Sviluppare la qualità ambientale del territorio	Tutelare gli ambienti occupati da formazioni naturali e seminaturali	Incentivano l'estensione, il miglioramento e la corretta gestione delle superfici a pascolo roccioso
2.4 Elevare il gradiente ecologico degli ecosistemi a "naturalità diffusa" delle matrici agricole tradizionali (in particolare oliveto, vigneto, frutteto) come rete ecologica minore (qualità ecologica delle colture, siepi, muretti a secco, piantate, ecc)		Prevedono misure atte a tutelare la conservazione dei lembi di naturalità costituiti da boschi, cespuglietti e arbusteti
		Prevedono misure atte a conservare e valorizzare gli elementi della rete ecologica minore dell'agropaesaggio quali muretti a secco, siepi, filari

NORMATIVA D'USO

STRUTTURA ANTROPICA E STORICO – CULTURALE – COMPONENTI DEI PAESAGGI RURALI

OBIETTIVI DI QUALITÀ PAESAGGISTICA E TERRITORIALE		INDIRIZZI	DIRETTIVE
		<i>Gli Enti e i soggetti pubblici, nei piani e nei programmi di competenza, nonché tutti i piani e i progetti di iniziativa pubblica o privata fino all'adeguamento degli strumenti urbanistici comunali al PPTR devono:</i>	
4	Riqualificare e valorizzare i paesaggi rurali storici	Salvaguardare l'integrità delle trame e dei mosaici colturali dei territori rurali di interesse paesaggistico che caratterizzano l'ambito, con particolare riguardo a (i) i paesaggi dell'oliveto delle serre, (ii) i paesaggi del mosaico costituito dalla consociazione tra vigneto, oliveto, seminativo e pascolo roccioso tipico delle serre orientali	Riconoscono e perimetrano nei propri strumenti di pianificazione, i paesaggi rurali caratterizzanti e individuano gli elementi costitutivi al fine di tutelarne l'integrità con particolare riferimento alle opere di rilevante trasformazione territoriale, quali i fotovoltaici al suolo che occupano grandi superfici
			Incentivano la conservazione dei beni diffusi del paesaggio rurale quali le architetture minori in pietra e i muretti a secco
4.1	Evidenziare e valorizzare i caratteri dei paesaggi rurali storici; reinterpretare la complessità e la molteplicità dei paesaggi rurali di grande valore storico e identitario e ridefinirne le potenzialità idrauliche, ecologiche, paesaggistiche, produttive e identitarie		Incentivano le produzioni tipiche e le cultivar storiche presenti
			Prevedono strumenti di valutazione e di controllo del corretto inserimento nel paesaggio rurale dei progetti infrastrutturali, nel rispetto della giacitura della maglia agricola caratterizzante, e della continuità dei tracciati dell'infrastrutturazione antica
			Limitano ogni ulteriore edificazione nel territorio rurale che non sia finalizzata a manufatti destinati alle attività agricole
5	Valorizzare il patrimonio identitario culturale-insediativo	Tutelare e promuovere il recupero della fitta rete di beni diffusi e delle emergenze architettoniche nel loro contesto	Individuano anche cartograficamente i manufatti edilizi tradizionali del paesaggio rurale (ville, masserie, limitoni e pareti grossi per segnare i confini di antichi possedimenti feudali; "spase" e "lettiere" per essiccare i fichi; "lamie" e "paiare" come ripari temporanei o depositi per attrezzi; neviere per ghiaccio, apiari per miele e cera, aie per il grano, trappeti, forni per il pane, palmenti per il vino, torri colombaie e giardini chiusi per l'allevamento di colombi e la coltivazione di frutta) e in genere i manufatti in pietra a secco, inclusi i muri di partitura delle proprietà, al fine di garantirne la tutela
5.1	Fornire perimetrazioni certe e georeferenziare a tutti i beni culturali e paesaggistici censiti		Promuovono azioni di salvaguardia e tutela dell'integrità dei caratteri morfologici e funzionali dell'edilizia rurale con particolare riguardo alla leggibilità del rapporto originario tra i manufatti e la rispettiva area di pertinenza
5.5	Promuovere il recupero delle masserie, dell'edilizia rurale e dei manufatti in pietra a secco		
4	Riqualificare e valorizzare i paesaggi rurali storici	Valorizzare la funzione produttiva delle aree agricole periurbane	Individuano e valorizzano il patrimonio rurale e monumentale presente nelle aree periurbane inserendolo come potenziale delle aree periferiche e integrandolo alle attività urbane
5	Valorizzare il patrimonio identitario culturale-insediativo		
5.7	Denotare e riqualificare i beni culturali e paesaggistici inglobati nelle urbanizzazioni recenti come nodi di qualificazione della città contemporanea		Incentivano la multifunzionalità delle aree agricole periurbane previste dal Progetto territoriale per il paesaggio regionale "Patto città-campagna"
6	Riqualificare i paesaggi degradati delle urbanizzazioni contemporanee		Limitano la proliferazione dell'insediamento nelle aree rurali

NORMATIVA D'USO

STRUTTURA ANTROPICA E STORICO – CULTURALE – COMPONENTI DEI PAESAGGI URBANI

OBIETTIVI DI QUALITÀ PAESAGGISTICA E TERRITORIALE		INDIRIZZI	DIRETTIVE
		<i>Gli Enti e i soggetti pubblici, nei piani e nei programmi di competenza, nonché tutti i piani e i progetti di iniziativa pubblica o privata fino all'adeguamento degli strumenti urbanistici comunali al PPTR devono:</i>	
3	Valorizzare i paesaggi e le figure territoriali di lunga durata	Tutelare e valorizzare le specificità e i caratteri identitari dei centri storici e dei sistemi insediativi storici e il riconoscimento delle invarianti morfotipologiche urbane e territoriali così come descritti nella sezione B della scheda d'Ambito "11_SALENTO DELLE SERRE" del PPTR	Prevedono la riqualificazione dei fronti urbani dei centri delle serre salentine con il mantenimento delle relazioni qualificanti (fisiche, ambientali, visive) tra insediamento e spazio rurale storico
5	Valorizzare il patrimonio identitario culturale-insediativo		Salvaguardano la mixité funzionale e sociale dei centri storici con particolare attenzione alla valorizzazione delle tradizioni produttive artigianali
6	Riqualificare i paesaggi degradati delle urbanizzazioni contemporanee		Tutelano i manufatti storici e gli spazi aperti agricoli relittuali inglobati nei recenti processi di edificazione
			Salvaguardano i varchi inedificati lungo gli assi lineari infrastrutturali
			Evitano la costruzione di nuove infrastrutture che alterino la struttura fortemente orizzontale e poco differenziata gerarchicamente della rete infrastrutturale salentina
5	Valorizzare il patrimonio identitario culturale-insediativo		Evitano lo sfrangiamento a valle dei centri che si sviluppano lungo le serre, e prevedono eventuali espansioni urbane in coerenza con la struttura geomorfologica che li ha condizionati storicamente
		Contrastano l'insorgenza di espansioni abitative in discontinuità con i tessuti urbani preesistenti, e favoriscono progetti di recupero paesaggistico dei margini urbani	
5.6	Perimetrare le città storiche (antiche e moderne) come "siti" della carta dei beni culturali e attivarne progetti di riqualificazione degli spazi pubblici	Valorizzare le relazioni tra costa e interno anche attraverso nuove forme di accoglienza turistica	Salvaguardano le relazioni visive e funzionali tra i centri allineati lungo le serre e le marine costiere corrispondenti, evitando trasformazioni territoriali (ad esempio nuove infrastrutture) che compromettano o alterino queste relazioni
8	Progettare la fruizione lenta dei paesaggi		Valorizzano la serie di strade penetranti parallele interno-costa (pendoli) che collegano i centri insediativi maggiori, allineati nell'entroterra, con le marine costiere corrispondenti, e in generale i collegamenti tra i centri costieri e i centri interni, al fine di integrare i vari settori del turismo (balneare, d'arte, storico-culturale, naturalistico, rurale, enogastronomico) in coerenza con le indicazioni del Progetto territoriale per il paesaggio regionale del PPTR <i>Sistema infrastrutturale per la Mobilità dolce e Sistemi territoriali per la fruizione dei beni patrimoniali</i>
9	Riqualificare, valorizzare e riprogettare i paesaggi costieri della Puglia		Promuovono la realizzazione di reti di alberghi diffusi, anche attraverso il recupero del patrimonio edilizio rurale esistente (come masserie e poderi della Riforma Agraria)
9.3	Salvaguardare la diversità e varietà dei paesaggi costieri storici della Puglia		
6	Riqualificare i paesaggi degradati delle urbanizzazioni contemporanee	Potenziare le relazioni paesaggistiche, ambientali, funzionali tra città e campagna riqualificando gli spazi aperti periurbani e interclusi (campagna del ristretto)	Specificano, anche cartograficamente, gli spazi aperti interclusi dai tessuti edilizi urbani e gli spazi aperti periurbani
6.3	Definire i <i>margini urbani</i> e i <i>confini dell'urbanizzazione</i> , per migliorare la transizione tra il paesaggio urbano e quello della campagna aperta		

NORMATIVA D'USO

STRUTTURA ANTROPICA E STORICO – CULTURALE – COMPONENTI DEI PAESAGGI URBANI

OBIETTIVI DI QUALITÀ PAESAGGISTICA E TERRITORIALE		INDIRIZZI	DIRETTIVE		
		<i>Gli Enti e i soggetti pubblici, nei piani e nei programmi di competenza, nonché tutti i piani e i progetti di iniziativa pubblica o privata fino all'adeguamento degli strumenti urbanistici comunali al PPTR devono:</i>			
6.4	Contenere i <i>perimetri urbani</i> da nuove espansioni edilizie e promuovere politiche per contrastare il consumo di suolo		Ridefiniscono i margini urbani attraverso il recupero della forma compiuta dei fronti urbani verso lo spazio agricolo		
6.5	Limitare gli interventi di edificazione al territorio già compromesso dalle urbanizzazioni promuovendone la riqualificazione, la ricostruzione, e il recupero				
6.6	Individuare strategie articolate e differenziate per la <i>riqualificazione delle urbanizzazioni</i> periferiche dei diversi sistemi urbani tenendo conto dei differenti livelli di urbanizzazione, di sviluppo socioeconomico e di pressione insediativa, nonché delle criticità e delle morfotipologie urbane e territoriali individuate				
6.7	Riqualificare gli <i>spazi aperti periurbani e/o</i> interclusi per elevare la qualità abitativa delle urbanizzazioni periferiche, per ristabilire un rapporto di scambio alimentare, ricreativo, igienico, fruitivo fra città e campagna a diversi livelli territoriali (<i>greenbelt</i> nei margini urbani, parchi di cintura, forestazione periurbana, ecc)				
6.8	Potenziare la <i>multifunzionalità</i> delle aree agricole periurbane, migliorando le funzioni agricole di prossimità urbana con un progetto culturale ed economico innovativo				
4 Riqualificare e valorizzare i paesaggi rurali storici				Riqualificare e restaurare i paesaggi della Riforma Agraria, valorizzando il rapporto degli stessi con le aree agricole contermini	Potenziano il rapporto ambientale, alimentare, fruitivo, ricreativo, fra città e campagna ai diversi livelli territoriali anche attraverso la realizzazione di parchi agricoli a carattere multifunzionale, in coerenza con quanto indicato dal <i>Progetto territoriale per il paesaggio regionale Patto città/campagna</i>
4.1	Evidenziare e valorizzare i caratteri dei paesaggi rurali storici; reinterpretare la complessità e la molteplicità dei paesaggi rurali di grande valore storico e identitario e ridefinirne le potenzialità idrauliche, ecologiche, paesaggistiche, produttive e identitarie				
4.5	Promuovere regole di salvaguardia degli spazi rurali e delle attività agricole dall'urbanizzazione: bloccando il consumo urbano-industriale, commerciale del suolo agricolo, limitando le deruralizzazioni e le espansioni edilizie in aree rurali, limitandole alla valorizzazione delle attività di servizio all'agricoltura e all'agriturismo, promuovendo la conversione produttiva delle colture insostenibili (ad es. per eccesso di prelievo d'acqua)				
5 Valorizzare il patrimonio identitario culturale-insediativo					
4 Riqualificare e valorizzare i paesaggi rurali storici		Tutelare e valorizzare il patrimonio di beni culturali nei contesti di valore agro-ambientale	Individuano, anche cartograficamente, e tutelano le testimonianze insediative della cultura idraulica legata al carsismo (come gli antichi manufatti per la captazione dell'acqua, in relazioni con vore e inghiottitoi)		
5 Valorizzare il patrimonio identitario culturale-insediativo					
5.5	Promuovere il recupero delle masserie, dell'edilizia rurale e dei manufatti in pietra a secco				
6 Riqualificare i paesaggi degradati delle urbanizzazioni contempo-		Promuovere e incentivare la riqualificazione ecologica, paesaggistica, urbana e architettonica degli insediamenti costieri salentini a specializzazione turistico balneare, e in genere i	Promuovono la riqualificazione delle forme diffuse dell'insediamento costiero che hanno alterato lunghi litorali marini e pinete costiere e che hanno modificato le connotazioni locali		

NORMATIVA D'USO

STRUTTURA ANTROPICA E STORICO – CULTURALE – COMPONENTI DEI PAESAGGI URBANI

OBIETTIVI DI QUALITÀ PAESAGGISTICA E TERRITORIALE		INDIRIZZI	DIRETTIVE
		<i>Gli Enti e i soggetti pubblici, nei piani e nei programmi di competenza, nonché tutti i piani e i progetti di iniziativa pubblica o privata fino all'adeguamento degli strumenti urbanistici comunali al PPTR devono:</i>	
ranee		tessuti edilizi a specializzazione turistica e ricettiva	dei centri salenti costieri e sub-costieri.
			Salvaguardano e valorizzano anche a fini di fruizione costiera il sistema delle torri e dei fari che si sviluppano lungo la strada costiera SS 173 (come ad esempio Otranto)
			Promuovono il miglioramento dell'efficienza ecologica dei tessuti edilizi a specializzazione turistica e delle piattaforme residenziali-turistico-ricettive presenti lungo il litorale dell'ambito
			Salvaguardano i caratteri di naturalità della fascia costiera e riqualificano le aree edificate più critiche in prossimità della costa, caratterizzate dalla concentrazione di edilizia residenziale estiva e dalla proliferazione di insediamenti turistici
			Individuano, anche cartograficamente, le urbanizzazioni paesaggisticamente improprie e abusive e ne mitigano gli impatti anche attraverso delocalizzazione tramite apposite modalità perequative
6	Riqualificare i paesaggi degradati delle urbanizzazioni contemporanee	Riqualificare le aree periferiche dei centri urbani dal punto di vista paesaggistico, ecologico, urbanistico edilizio ed energetico	<p>promuovono interventi di rigenerazione urbana che puntino ad elevare la qualità ambientale dei quartieri periferici attraverso: il risanamento del patrimonio edilizio e degli spazi pubblici, la riorganizzazione dell'assetto urbanistico, il risparmio dell'uso delle risorse naturali, in particolare del suolo, dell'energia e dell'acqua, il riuso delle aree dismesse, la previsione di percorsi per la mobilità ciclabile e di aree pedonali, la ripermabilizzazione del suolo urbano affidata alla diffusione di infrastrutture ecologiche.</p> <p>promuovono e incentivano per le nuove edificazioni e per le ristrutturazioni l'uso di tecniche di bioarchitettura finalizzate al risparmio energetico.</p>
6	Riqualificare i paesaggi degradati delle urbanizzazioni contemporanee	riqualificare le aree produttive dal punto di vista paesaggistico, ecologico, urbanistico edilizio ed energetico;	individuano, anche cartograficamente, le aree produttive da trasformare prioritariamente in APPEA (Aree Produttive Paesaggisticamente e Ecologicamente Attrezzate) secondo quanto delineato dalle Linee guida sulla progettazione e gestione di aree produttive paesisticamente e ecologicamente attrezzate;
9	Definire standard di qualità territoriale e paesaggistica nell'insediamento, riqualificazione e riuso delle attività produttive e delle infrastrutture		promuovono la riqualificazione delle aree produttive e commerciali di tipo lineare attraverso progetti volti a ridurre l'impatto visivo, migliorare la qualità paesaggistica ed architettonica, rompere la continuità lineare dell'edificato e valorizzare il rapporto con le aree agricole contermini.

NORMATIVA D'USO

STRUTTURA ANTROPICA E STORICO – CULTURALE – COMPONENTI VISIVO PERCETTIVE

OBIETTIVI DI QUALITÀ PAESAGGISTICA E TERRITORIALE		INDIRIZZI	DIRETTIVE
		<i>Gli Enti e i soggetti pubblici, nei piani e nei programmi di competenza, nonché tutti i piani e i progetti di iniziativa pubblica o privata fino all'adeguamento degli strumenti urbanistici comunali al PPTR devono:</i>	
3	Salvaguardare e valorizzare i paesaggi e le figure territoriali di lunga durata	Salvaguardare e valorizzare le componenti delle figure territoriali dell'ambito descritte nella sezione B.2 della scheda d'Ambito "11_SALENTO DELLE SERRE" del PPTR, in coerenza con le relative Regole di riproducibilità (sezione B.2.3.1 della scheda d'Ambito "11_SALENTO DELLE SERRE" del PPTR)	Impediscono le trasformazioni territoriali (nuovi insediamenti residenziali turistici e produttivi, nuove infrastrutture, rimboschimenti, impianti tecnologici e di produzione energetica) che alterino o compromettano le componenti e le relazioni funzionali, storiche, visive, culturali, simboliche ed ecologiche che caratterizzano la struttura delle figure territoriali
			Individuano gli elementi detrattori che alterano o interferiscono con le componenti descritte nella sezione B.2 della scheda d'Ambito "11_SALENTO DELLE SERRE" del PPTR, compromettendo l'integrità e la coerenza delle relazioni funzionali, storiche, visive, culturali, simboliche, ecologiche, e ne mitigano gli impatti
3	Salvaguardare e valorizzare i paesaggi e le figure territoriali di lunga durata	Salvaguardare e valorizzare gli orizzonti persistenti dell'ambito (come ad esempio le serre e gli orli di terrazzo), con particolare attenzione a quelli individuati dal PPTR (vedi sezione A.3.6 della scheda d'Ambito "11_SALENTO DELLE SERRE" del PPTR)	Individuano cartograficamente ulteriori orizzonti persistenti che rappresentino riferimenti visivi significativi nell'attraversamento dei paesaggi dell'ambito al fine di garantirne la tutela
			Impediscono le trasformazioni territoriali che alterino il profilo degli orizzonti persistenti o interferiscano con i quadri delle visuali panoramiche
3	Salvaguardare e valorizzare i paesaggi e le figure territoriali di lunga durata	Salvaguardare le visuali panoramiche di rilevante valore paesaggistico, caratterizzate da particolari valenze ambientali, naturalistiche e storico culturali, e da contesti rurali di particolare valore testimoniale	Individuano cartograficamente le visuali di rilevante valore paesaggistico che caratterizzano l'identità dell'ambito, al fine di garantirne la tutela e la valorizzazione
			Impediscono le trasformazioni territoriali che interferiscano con i quadri delle visuali panoramiche o comunque compromettano le particolari valenze ambientali storico culturali che le caratterizzano
7	Valorizzare la struttura estetico-percettiva dei paesaggi della Puglia	Valorizzare i grandi scenari e le visuali panoramiche come risorsa per la promozione, anche economica, dell'ambito, per la fruizione culturale-paesaggistica e l'aggregazione sociale	Incantano azioni di conoscenza e comunicazione, anche attraverso la produzione di specifiche rappresentazioni dei valori paesaggistici descritti nella sezione B.2 della scheda d'Ambito
7.1	Evidenziare i grandi scenari caratterizzanti l'immagine della Puglia		
5	Valorizzare il patrimonio identitario culturale-insediativo	Salvaguardare, riqualificare e valorizzare i punti panoramici posti in corrispondenza dei nuclei insediativi principali, dei castelli e di qualsiasi altro bene architettonico e culturale posto in posizione orografica privilegiata, dal quale sia possibile cogliere visuali panoramiche di insieme dei paesaggi identificativi delle figure territoriali dell'ambito, nonché i punti panoramici posti in corrispondenza dei terrazzi naturali accessibili tramite la rete viaria o i percorsi e sentieri ciclo-pedonali. Con particolare riferimento alle componenti elencate nella sezione A.3.6 della scheda d'Ambito "11_SALENTO DELLE SERRE" del PPTR	Verificano i punti panoramici potenziali indicati dal PPTR ed individuano cartograficamente gli altri siti naturali o antropico-culturali da cui è possibile cogliere visuali panoramiche di insieme delle "figure territoriali", così come descritte nella Sezione B delle schede, al fine di tutelarli e promuovere la fruizione paesaggistica dell'ambito
			Individuano i con visuali corrispondenti ai punti panoramici e le aree di visuale in essi ricadenti al fine di garantirne la tutela
5.2	Trattare i beni culturali (puntuali e areali) in quanto sistemi territoriali integrati nelle figure territoriali e paesistiche di appartenenza per la loro valorizzazione complessiva		Impediscono modifiche allo stato dei luoghi che interferiscano con i con visuali formati dal punto di vista e dalle linee di sviluppo del panorama
7	Valorizzare la struttura estetico-percettiva dei paesaggi della Puglia		Riducono gli ostacoli che impediscano l'accesso al belvedere o ne compromettano il campo di percezione visiva e definiscono le misure necessarie a migliorarne l'accessibilità

NORMATIVA D'USO		
STRUTTURA ANTROPICA E STORICO – CULTURALE – COMPONENTI VISIVO PERCETTIVE		
OBIETTIVI DI QUALITÀ PAESAGGISTICA E TERRITORIALE	INDIRIZZI	DIRETTIVE
	<i>Gli Enti e i soggetti pubblici, nei piani e nei programmi di competenza, nonché tutti i piani e i progetti di iniziativa pubblica o privata fino all'adeguamento degli strumenti urbanistici comunali al PPTR devono:</i>	<i>Gli Enti e i soggetti pubblici, nei piani e nei programmi di competenza, nonché tutti i piani e i progetti di iniziativa pubblica o privata fino all'adeguamento degli strumenti urbanistici comunali al PPTR:</i>
7.2	Salvaguardare i luoghi (belvedere) e le visuali panoramiche (bacini visuali, fulcri visivi) dei paesaggi pugliesi	<p>Individuano gli elementi detrattori che interferiscono con i con visuali e stabiliscono le azioni più opportune per un ripristino del valore paesaggistico dei luoghi e per il miglioramento della percezione visiva dagli stessi</p> <p>Promuovono i punti panoramici come risorsa per la fruizione paesaggistica dell'ambito in quanto punti di accesso visuale preferenziali alle figure territoriali e alle bellezze panoramiche in coerenza con le indicazioni dei Progetti territoriali per il paesaggio regionale del PPTR <i>Sistema infrastrutturale per la Mobilità dolce e Sistemi territoriali per la fruizione dei beni patrimoniali</i></p>
5	Valorizzare il patrimonio identitario culturale-insediativo	Implementano l'elenco delle strade panoramiche indicate dal PPTR (Progetti territoriali per il paesaggio regionale del PPTR <i>Sistema infrastrutturale per la Mobilità dolce</i>) e individuano cartograficamente le altre strade da cui è possibile cogliere visuali di insieme delle figure territoriali dell'ambito
5.9	Riqualificare e recuperare il riuso delle infrastrutture storiche (strade, ferrovie, sentieri)	Individuano fasce di rispetto a tutela della fruibilità visiva dei paesaggi attraversati e impediscono le trasformazioni territoriali lungo i margini stradali che compromettano le visuali panoramiche
7	Valorizzare la struttura estetico-percettiva dei paesaggi della Puglia	Definiscono i criteri per la realizzazione delle opere di corredo alle infrastrutture per la mobilità (aree di sosta attrezzate, segnaletica e cartellonistica, barriere acustiche) in funzione della limitazione degli impatti sui quadri paesaggistici
7.3	Individuare, salvaguardare e valorizzare le strade, le ferrovie e i percorsi panoramici e di interesse paesistico-ambientale	<p>Indicano gli elementi detrattori che interferiscono con le visuali panoramiche e stabiliscono le azioni più opportune per un ripristino del valore paesaggistico della strada</p> <p>Valorizzano le strade panoramiche come risorsa per la fruizione paesaggistica dell'ambito in quanto canali di accesso visuale preferenziali alle figure territoriali e alle bellezze panoramiche, in coerenza con le indicazioni dei Progetti territoriali per il paesaggio regionale del PPTR <i>Sistema infrastrutturale per la Mobilità dolce</i></p>
5	Valorizzare il patrimonio identitario culturale-insediativo	Individuano i viali storici di accesso alle città, al fine di garantirne la tutela e ripristinare dove possibile le condizioni originarie di continuità visiva verso il fronte urbano
5.8	Recuperare la percettibilità e l'accessibilità monumentale alle città storiche; riqualificare le "porte" delle città, rendere percepibili paesaggisticamente i margini urbani (bergsagli visivi: fondali, skilines, belvedere).	Impediscono interventi lungo gli assi di accesso storici che compromettano, riducendola o alterandola, la relazione visuale prospettica del fronte urbano; evitando la formazione di barriere e gli effetti di discontinuità
7	Valorizzare la struttura estetico-percettiva dei paesaggi della Puglia	Salvaguardare, riqualificare e valorizzare gli assi storici di accesso alla città e le corrispettive visuali verso le "porte" urbane
7.4	Riqualificare e valorizzare i viali di accesso alle città	Impediscono interventi che alterino lo skyline urbano o che interferiscano con le relazioni visuali tra asse di ingresso e fulcri visivi urbani
11	Riqualificare, valorizzare e riprogettare i paesaggi costieri della Puglia	Attuano misure di riqualificazione dei margini lungo i viali storici di accesso alle città attraverso la regolamentazione unitaria dei manufatti che definiscono i fronti stradali e dell'arredo urbano

NORMATIVA D'USO

STRUTTURA ANTROPICA E STORICO – CULTURALE – COMPONENTI VISIVO PERCETTIVE

OBIETTIVI DI QUALITÀ PAESAGGISTICA E TERRITORIALE		INDIRIZZI	DIRETTIVE
		<i>Gli Enti e i soggetti pubblici, nei piani e nei programmi di competenza, nonché tutti i piani e i progetti di iniziativa pubblica o privata fino all'adeguamento degli strumenti urbanistici comunali al PPTR devono:</i>	
B 11.4	L'asse storico di accesso alla città - Salvaguardare e riqualificare l'integrità e riconoscibilità degli ingressi e dei fronti urbani		Prevedono misure di tutela degli elementi presenti lungo i viali storici di accesso che rappresentano quinte visive di pregio (filari alberati, ville periurbane)

SISTEMA DELLE TUTELE

STRUTTURA IDRO GEOMORFOLOGICA

COMPONENTI IDROLOGICHE

Nell'area sono presenti, quali componenti idrologiche, i seguenti beni paesaggistici, individuati dal PPTR:

- **Territori costieri** (art 142, comma 1, lett. a, del Codice)
- **Territori contermini ai laghi** (art 142, comma 1, lett. b, del Codice)
- **Fiumi, torrenti e corsi d'acqua iscritti negli elenchi delle acque pubbliche** (art 142, comma 1, lett. c, del Codice)

e i seguenti "ulteriori contesti" (art. 143, comma 1, lett. e, del Codice):

- **Reticolo idrografico di connessione della R.E.R.**
- **Sorgenti**
- **Aree soggette a vincolo idrogeologico**

INDIRIZZI		DIRETTIVE	
1	Gli interventi che interessano le componenti idrologiche devono:	1	Gli enti e i soggetti pubblici, nei piani urbanistici, territoriali e di settore di competenza:
	a. coniugare il miglioramento della qualità chimico-fisica e biologica delle risorse idriche, l'equilibrio idraulico e il pareggio del bilancio idrologico regionale con il miglioramento della qualità ecologica e paesaggistica dei paesaggi dell'acqua;		a. ai fini del perseguimento in particolare dell'indirizzo di cui al punto 1a degli indirizzi, realizzano strategie integrate e intersettoriali secondo i dettami della Direttiva europea 2000/60.
	b. salvaguardare i caratteri identitari e le unicità dei paesaggi dell'acqua locali al fine di contrastare la tendenza alla loro cancellazione, omologazione e banalizzazione;		b. ai fini del perseguimento in particolare dell'indirizzo di cui al punto 1b degli indirizzi, promuovono il restauro dei paesaggi storici della bonifica idraulica, riqualificando le reti di canali e strade poderali come micro-corridoi ecologici e come itinerari ciclo-pedonabili, valorizzando il sistema di segni e manufatti legati alla cultura idraulica storica, ivi compresi gli edifici e i manufatti storici del sistema acquedottistico regionale per il loro riuso nel contesto dei progetti di itinerari ciclo-pedonali.
	c. limitare e ridurre le trasformazioni e l'artificializzazione della fascia costiera e del reticolo idrografico, oltre che a migliorare le condizioni idrauliche nel rispetto del naturale deflusso delle acque e assicurando il deflusso minimo vitale dei corsi d'acqua;		c. ai fini del perseguimento in particolare dell'indirizzo di cui al punto 3 degli indirizzi, prevedono ove necessario interventi di riqualificazione e rinaturalizzazione al fine di:
	d. conservare e incrementare gli elementi di naturalità, delle componenti idrologiche riducendo i processi di frammentazione degli habitat e degli ecosistemi costieri e fluviali, promuovendo l'inclusione degli stessi in un sistema di corridoi di connessione ecologica.		i) creare una cintura costiera di spazi ad alto grado di naturalità finalizzata a potenziare la resilienza ecologica dell'ecotono costiero (ripristino dei sistemi naturali di difesa dall'erosione e dall'intrusione salina e dei meccanismi naturali di ripascimento degli arenili);
	e. garantire l'accessibilità e la fruibilità delle componenti idrologiche (costa, elementi del reticolo idrografico) anche attraverso interventi di promozione della mobilità dolce (ciclo-pedonale etc.).		ii) potenziare la connessione e la connettività ecologica tra costa ed entroterra;
			iii) contrastare il processo di formazione di nuova edificazione.
2	I caratteri storico-identitari delle componenti idrologiche come le aree costiere di maggior pregio naturalistico, i paesaggi rurali costieri storici, i paesaggi fluviali del carsismo, devono essere salvaguardati e valorizzati.		d. ai fini in particolare del perseguimento degli indirizzi 3 e 4 degli indirizzi promuovono progetti di declassamento delle strade litoranee a rischio di erosione e inondazione e la loro riqualificazione paesaggistica in percorsi attrezzati per la fruizione lenta dei litorali.
3	Gli insediamenti costieri a prevalente specializzazione turistico-balneare devono essere riqualificati, migliorandone la qualità ecologica, paesaggistica, urbana e architettonica al fine di migliorare la qualità dell'offerta ricettiva e degli spazi e servizi per il turismo e per il tempo libero.		e. ai fini in particolare del perseguimento dell'indirizzo 3 degli indirizzi, prevedono interventi di rigenerazione e riqualificazione urbanistica del patrimonio turistico ricettivo esistente, promuovendone ed incentivandone la riqualificazione ecologica attraverso:
4	La pressione insediativa sugli ecosistemi costieri e fluviali deve essere ridotta attraverso progetti di sottrazione dei detrattori di qualità paesaggistica, interventi di bonifica ambientale e riqualificazione/rinaturalizzazione dei paesaggi degradati.		• l'efficientamento energetico anche con l'impiego di energie rinnovabili di pertinenza di insediamenti esistenti e ad essi integrati e che non siano visibili dai punti di vista panoramici e dagli spazi pubblici;
			• l'uso di materiali costruttivi ecocompatibili;
			• l'adozione di sistemi per la raccolta delle acque piovane;
			• la dotazione di una rete idrica fognaria duale o l'adozione di sistemi di riciclo delle acque reflue attraverso tecniche di lagunaggio e fitodepurazione;

SISTEMA DELLE TUTELE

STRUTTURA IDRO GEOMORFOLOGICA

COMPONENTI IDROLOGICHE

Nell'area sono presenti, quali componenti idrologiche, i seguenti beni paesaggistici, individuati dal PPTR:

- **Territori costieri** (art 142, comma 1, lett. a, del Codice)
- **Territori contermini ai laghi** (art 142, comma 1, lett. b, del Codice)
- **Fiumi, torrenti e corsi d'acqua iscritti negli elenchi delle acque pubbliche** (art 142, comma 1, lett. c, del Codice)

e i seguenti "ulteriori contesti" (art. 143, comma 1, lett. e, del Codice):

- **Reticolo idrografico di connessione della R.E.R.**
- **Sorgenti**
- **Aree soggette a vincolo idrogeologico**

INDIRIZZI

DIRETTIVE

		<ul style="list-style-type: none"> • la disimpermeabilizzazione degli spazi aperti quali parcheggi, aree di sosta, stabilimenti balneari, piazzali pubblici e privati;
5	Nelle aree sottoposte a vincolo idrogeologico, fatte salve le specifiche disposizioni previste dalle norme di settore, tutti gli interventi di trasformazione, compresi quelli finalizzati ad incrementare la sicurezza idrogeologica e quelli non soggetti ad autorizzazione paesaggistica ai sensi del Codice, devono essere realizzati nel rispetto dell'assetto paesaggistico, non compromettendo gli elementi storico-culturali e di naturalità esistenti, garantendo la permeabilità dei suoli.	<p>f. individuano le componenti idrogeologiche che sono parte integrante di un sistema di corridoi ecologici connessi alla rete ecologica regionale;</p> <p>g. ove siano state individuate aree compromesse o degradate ai sensi dell'art. 143, co. 4, lett. b) del Codice, propongono interventi volti al recupero ed alla riqualificazione nel rispetto delle relative prescrizioni e promuovendo l'utilizzo di metodi e tecniche orientati alla tutela del paesaggio e alla sostenibilità ambientale. Contestualmente individuano nei loro piani aree, esterne alle zone sottoposte a tutela, dove delocalizzare, arretrare, accorpate o densificare i volumi ricadenti in dette zone in quanto incompatibili con le caratteristiche paesaggistiche delle stesse e i relativi obiettivi di tutela paesaggistica, definendo opportune misure incentivanti.</p>

SISTEMA DELLE TUTELE

STRUTTURA IDRO GEOMORFOLOGICA

COMPONENTI IDROLOGICHE:

PRESCRIZIONI PER I “TERRITORI COSTIERI” E I “TERRITORI CONTERMINI AI LAGHI”

Territori costieri: consistono nella fascia di profondità costante di 300 m, a partire dalla linea di costa individuata dalla Carta Tecnica Regionale, come riportata, anche per le isole, nella Tav. 0069/a allegata.

Territori contermini ai laghi: consistono nella fascia di profondità costante di 300 m, a partire dal perimetro esterno dei laghi come riportata nella Tav. 0069/a allegata. Il PPTR definisce laghi i corpi idrici superficiali caratterizzati da acque sostanzialmente ferme, con presenza di acqua costante per tutto il periodo dell'anno, individuati tra quelli perimetrati dalla Carta Idrogeomorfologica della Regione Puglia nella classe “Bacini Idrici” e come riportati nella Tav. 0069/a allegata.

<p>1 Nei territori costieri e contermini ai laghi, non sono ammissibili piani, progetti e interventi che comportano:</p> <p>a1) la realizzazione di qualsiasi nuova opera edilizia, fatta eccezione per le opere finalizzate al recupero/ripristino dei valori paesistico/ambientali;</p> <p>a2) mutamenti di destinazione d'uso di edifici esistenti per insediare attività produttive industriali e della grande distribuzione commerciale;</p> <p>a3) la realizzazione di recinzioni che riducano l'accessibilità alla costa e la sua fruibilità visiva e l'apertura di nuovi accessi al mare che danneggino le formazioni naturali rocciose o dunali;</p> <p>a4) trasformazione del suolo che non utilizzi materiali e tecniche costruttive che garantiscano permeabilità;</p> <p>a5) interventi di escavazione delle sabbie se non all'interno di un organico progetto di sistemazione ambientale;</p> <p>a6) la realizzazione e l'ampliamento di grandi impianti per la depurazione delle acque reflue, di impianti per lo smaltimento e recupero dei rifiuti, fatta eccezione per quanto previsto al punto 2;</p>	<p>2 Fatte salve le norme in materia di condono edilizio, nel rispetto degli obiettivi di qualità e delle normative d'uso di cui alla sezione precedente della presente scheda, nonché degli atti di governo del territorio vigenti ove più restrittivi, sono ammissibili piani, progetti e interventi diversi da quelli di cui al punto 1, nonché i seguenti:</p> <p>b1) la trasformazione di manufatti legittimamente esistenti per una volumetria aggiuntiva non superiore al 20%, fatta eccezione per le attrezzature balneari e consentendo comunque per ogni tipo di intervento l'adeguamento sismico purché detti piani e/o progetti e interventi:</p> <ul style="list-style-type: none"> • siano finalizzati all'adeguamento strutturale o funzionale, all'efficientamento energetico e alla sostenibilità ecologica degli immobili; • comportino la riqualificazione paesaggistica dei luoghi; • non interrompano la continuità naturalistica della fascia costiera, assicurando nel contempo l'incremento della superficie permeabile e la rimozione degli elementi artificiali che compromettono visibilità, fruibilità e accessibilità del mare nonché percorribilità longitudinale della costa; • garantiscano il mantenimento, il recupero o il ripristino di tipologie, materiali, colori coerenti con i caratteri paesaggistici del luogo, evitando l'inserimento di elementi dissonanti e privilegiando l'uso di tecnologie eco-compatibili; • promuovano attività che consentano la produzione di forme e valori paesaggistici di contesto (agricoltura, allevamento, ecc.) e fruizione pubblica (accessibilità ecc.) del bene paesaggio; <p>b2) la realizzazione di aree a verde attrezzato con percorsi e spazi di sosta pedonali e per mezzi di trasporto non motorizzati, con l'esclusione di ogni opera comportante la impermeabilizzazione dei suoli;</p> <p>b3) la realizzazione di attrezzature di facile amovibilità per la balneazione e altre attività connesse al tempo libero, che non compromettano gli elementi naturali e non riducano la fruibilità ed accessibilità dei territori costieri e di quelli contermini ai laghi, che siano realizzate con materiali ecocompatibili, senza utilizzo di materiali cementati di qualsiasi genere e fondazioni nel sottosuolo, nel rispetto delle specifiche norme di settore e purché siano installate senza alterare la morfologia dei luoghi;</p> <p>b4) la realizzazione di aree di sosta e parcheggio, progettate in modo che non compromettano i caratteri naturali, non aumentino la frammentazione dei corridoi di connessione ecologica e che non comportino la realizzazione di superficie impermeabili, garantendo la salvaguardia delle specie vegetazionali naturali che caratterizzano il paesaggio costiero o lacuale e prevedendone la piantumazione in misura adeguata alla mitigazione degli impatti e al migliore inserimento paesaggistico;</p>
----------------------------------------------------------------------------------------------------------------------------------------------------------------------------------------------------------------------------------------------------------------------------------------------------------------------------------------------------------------------------------------------------------------------------------------------------------------------------------------------------------------------------------------------------------------------------------------------------------------------------------------------------------------------------------------------------------------------------------------------------------------------------------------------------------------------------------------------------------------------------------------------------------------------------------------------------------------------------------------------------------------------------------------------------------------------------------------------------------------------------------------	-----------------------------------------------------------------------------------------------------------------------------------------------------------------------------------------------------------------------------------------------------------------------------------------------------------------------------------------------------------------------------------------------------------------------------------------------------------------------------------------------------------------------------------------------------------------------------------------------------------------------------------------------------------------------------------------------------------------------------------------------------------------------------------------------------------------------------------------------------------------------------------------------------------------------------------------------------------------------------------------------------------------------------------------------------------------------------------------------------------------------------------------------------------------------------------------------------------------------------------------------------------------------------------------------------------------------------------------------------------------------------------------------------------------------------------------------------------------------------------------------------------------------------------------------------------------------------------------------------------------------------------------------------------------------------------------------------------------------------------------------------------------------------------------------------------------------------------------------------------------------------------------------------------------------------------------------------------------------------------------------------------------------------------------------------------------------------------------------------------------------------------------------------------------------------------------------------------------------------------------------------------------------------------------------------------------------------------------------------------------------------------------------------------------------------------------------------------------------------------------------------------------------------------------------------------------------------------------------------------------------------------------------------------------------------------------------------------------------------------------------------------------------------------------------------------------------------------------------------------------------------------------------------------------------------------------------------------------------------------------------------------------

SISTEMA DELLE TUTELE

STRUTTURA IDRO GEOMORFOLOGICA

COMPONENTI IDROLOGICHE:

PRESCRIZIONI PER I “TERRITORI COSTIERI” E I “TERRITORI CONTERMINI AI LAGHI”

<p>a7) realizzazione e ampliamento di impianti per la produzione di energia, fatta eccezione per gli interventi indicati nella parte seconda dell'elaborato del PPTR 4.4.1 - Linee guida sulla progettazione e localizzazione di impianti di energia rinnovabile;</p>	<p>b5) la realizzazione di porti, infrastrutture marittime, sistemazioni idrauliche e relative opere di difesa se inserite in organici piani di assetto e progetti di sistemazione ambientale, utilizzando tecnologie/materiali appropriati ai caratteri del contesto e opere di mitigazione degli effetti indotti dagli interventi in coerenza con il progetto territoriale “Valorizzazione e riqualificazione integrata dei paesaggi costieri” elab. 4.2.4 del PPTR;</p>
<p>a8) la realizzazione di nuovi tracciati viari, fatta eccezione per quanto previsto al punto 2;</p>	<p>b6) la realizzazione di infrastrutture e servizi pubblici finalizzati alla riqualificazione di insediamenti esistenti, purché la posizione e la disposizione planimetrica non contrastino con la morfologia dei luoghi e le tipologie, i materiali e i colori siano coerenti con i caratteri paesaggistici dell'insediamento;</p>
<p>a9) nuove attività estrattive e ampliamenti;</p>	<p>b7) la realizzazione di opere infrastrutturali a rete interrate pubbliche e/o di interesse pubblico, a condizione che siano di dimostrata assoluta necessità e non siano localizzabili altrove;</p>
<p>a10) la eliminazione dei complessi vegetazionali naturali che caratterizzano il paesaggio costiero o lacuale.</p>	<p>b8) realizzazione di opere migliorative incluse le sostituzioni o riparazioni di componenti strutturali, impianti o parti di essi ricadenti in un insediamento già esistente.</p>
	<p>3 Pur nel rispetto delle presenti norme, sono auspicabili piani, progetti e interventi:</p> <p>c 1) volti ad assicurare il mantenimento o il ripristino delle condizioni di equilibrio con l'ambiente per la tutela o il recupero dei caratteri idro-geo-morfologici e dei complessi vegetazionali naturali esistenti, i rimboschimenti effettuati con modalità rispondenti ai criteri di silvicoltura naturalistica e ai caratteri paesistici dei luoghi, nonché le opere di forestazione secondo le prescrizioni di Polizia Forestale;</p> <p>c2) per la realizzazione di sistemi per la raccolta e di riuso delle acque piovane, di reti idrico/fognarie duali, di sistemi di affinamento delle acque reflue preferibilmente attraverso tecniche di lagunaggio e fitodepurazione anche ai fini del loro riciclo;</p> <p>c3) per la realizzazione di percorsi per la “mobilità dolce” su viabilità esistente, senza opere di impermeabilizzazione dei suoli e correttamente inserite nel paesaggio;</p> <p>c4) per la ristrutturazione edilizia di manufatti legittimamente esistenti che preveda la rimozione di parti in contrasto con le qualità paesaggistiche dei luoghi e sia finalizzata al loro migliore inserimento nel contesto paesaggistico.</p>

SISTEMA DELLE TUTELE

STRUTTURA IDRO GEOMORFOLOGICA

COMPONENTI IDROLOGICHE:

PRESCRIZIONI PER “FIUMI, TORRENTI E CORSI D’ACQUA ISCRITTI NEGLI ELENCHI DELLE ACQUE PUBBLICHE”

Fiumi, torrenti e corsi d’acqua iscritti negli elenchi delle acque pubbliche: consistono nei fiumi e torrenti, nonché negli altri corsi d’acqua iscritti negli elenchi delle acque pubbliche approvati ai sensi del R.D. 11 dicembre 1933, n. 1775 e nelle relative sponde o piedi degli argini, ove riconoscibili, per una fascia di 150 metri da ciascun lato, come riportati nella Tav. 0069/a allegata. Ove le sponde o argini non siano riconoscibili si è definita la fascia di 150 metri a partire dalla linea di compluvio identificata nel reticolo idrografico della carta Geomorfoidrologica regionale, come riportati nella Tav. 0069/a allegata

<p>1 Nei territori interessati dalla presenza di fiumi, torrenti e corsi d’acqua iscritti negli elenchi delle acque pubbliche, non sono ammissibili piani, progetti e interventi che comportano:</p> <p>a1) la realizzazione di qualsiasi nuova opera edilizia, ad eccezione di quelle strettamente legate alla tutela del corso d’acqua e alla sua funzionalità ecologica;</p> <p>a2) escavazioni ed estrazioni di materiali litoidi negli invasi e negli alvei di piena;</p> <p>a3) nuove attività estrattive e ampliamenti;</p> <p>a4) la realizzazione di recinzioni che riducano l’accessibilità del corso d’acqua e la possibilità di spostamento della fauna, nonché trasformazioni del suolo che comportino l’aumento della superficie impermeabile;</p> <p>a5) la rimozione della vegetazione arborea od arbustiva con esclusione degli interventi colturali atti ad assicurare la conservazione e integrazione dei complessi vegetazionali naturali esistenti e delle cure previste dalle prescrizioni di polizia forestale;</p> <p>a6) la trasformazione profonda dei suoli, il dissodamento o il movimento di terre, e qualsiasi intervento che turbi gli equilibri idrogeologici o alteri il profilo del terreno;</p>	<p>2 Nel rispetto degli obiettivi di qualità e delle normative d’uso di cui alla sezione precedente della presente scheda, nonché degli atti di governo del territorio vigenti ove più restrittivi, sono ammissibili, piani, progetti e interventi diversi da quelli di cui al punto 1, nonché i seguenti:</p> <p>b1) di ristrutturazione di manufatti edilizi ed attrezzature legittimamente esistenti e privi di valore identitario e paesaggistico, destinati ad attività connesse con la presenza del corso d’acqua (pesca, nautica, tempo libero, orticoltura, ecc) e comunque senza alcun aumento di volumetria;</p> <p>b2) la trasformazione di manufatti legittimamente esistenti per una volumetria aggiuntiva non superiore al 20%, purché detti piani e/o progetti e interventi:</p> <ul style="list-style-type: none"> • siano finalizzati all’adeguamento strutturale o funzionale degli immobili, all’efficientamento energetico e alla sostenibilità ecologica; • comportino la riqualificazione paesaggistica dei luoghi; • non interrompano la continuità del corso d’acqua e assicurino nel contempo l’incremento della superficie permeabile e la rimozione degli elementi artificiali che compromettono visibilità, fruibilità e accessibilità del corso d’acqua; • garantiscano il mantenimento, il recupero o il ripristino di tipologie, materiali, colori coerenti con i caratteri paesaggistici del luogo, evitando l’inserimento di elementi dissonanti e privilegiando l’uso di tecnologie eco-compatibili; • promuovano attività che consentano la produzione di forme e valori paesaggistici di contesto (agricoltura, allevamento, ecc.) e fruizione pubblica (accessibilità ecc.) del bene paesaggio; • incentivino la fruizione pubblica del bene attraverso la riqualificazione ed il ripristino di percorsi pedonali abbandonati e/o la realizzazione di nuovi percorsi pedonali, garantendo comunque la permeabilità degli stessi; • non compromettano i con visivi da e verso il territorio circostante; <p>b3) sistemazioni idrauliche e opere di difesa inserite in un organico progetto esteso all’intera unità idrografica che utilizzino materiali e tecnologie della ingegneria naturalistica, che siano volti alla riqualificazione degli assetti ecologici e paesaggistici dei luoghi;</p> <p>b4) la realizzazione di opere infrastrutturali a rete interrate pubbliche e/o di interesse pubblico, a condizione che siano di dimostrata assoluta necessità e non siano localizzabili altrove;</p>
--------------------------------------------------------------------------------------------------------------------------------------------------------------------------------------------------------------------------------------------------------------------------------------------------------------------------------------------------------------------------------------------------------------------------------------------------------------------------------------------------------------------------------------------------------------------------------------------------------------------------------------------------------------------------------------------------------------------------------------------------------------------------------------------------------------------------------------------------------------------------------------------------------------------------------------------------------------------------------------------------------------------------------------------------------------------------------------------------------------------------------------------------------------------------------------------------------------------------------------------------	---------------------------------------------------------------------------------------------------------------------------------------------------------------------------------------------------------------------------------------------------------------------------------------------------------------------------------------------------------------------------------------------------------------------------------------------------------------------------------------------------------------------------------------------------------------------------------------------------------------------------------------------------------------------------------------------------------------------------------------------------------------------------------------------------------------------------------------------------------------------------------------------------------------------------------------------------------------------------------------------------------------------------------------------------------------------------------------------------------------------------------------------------------------------------------------------------------------------------------------------------------------------------------------------------------------------------------------------------------------------------------------------------------------------------------------------------------------------------------------------------------------------------------------------------------------------------------------------------------------------------------------------------------------------------------------------------------------------------------------------------------------------------------------------------------------------------------------------------------------------------------------------------------------------------------------------------------------------------------------------------------------------------------------------------------------------------------------------------------------------------------------------------------------------------------------------------------------------------------------------------------------------------------------------------------------------------------------------------------------------------------------------------------------------------------------------------------------------------------------------------------------------------------------------------------------------------------------------------------------------------

SISTEMA DELLE TUTELE

STRUTTURA IDRO GEOMORFOLOGICA

COMPONENTI IDROLOGICHE:

PRESCRIZIONI PER “FIUMI, TORRENTI E CORSI D’ACQUA ISCRITTI NEGLI ELENCHI DELLE ACQUE PUBBLICHE”

a7) lo sversamento dei reflui non trattati a norma di legge, la realizzazione e l’ampliamento di impianti per la depurazione delle acque reflue, per lo smaltimento e il recupero dei rifiuti, fatta eccezione per quanto previsto nel comma 3;	
a8) realizzazione e ampliamento di impianti per la produzione di energia, fatta eccezione per gli interventi indicati nella parte seconda dell'elaborato del PPTR 4.4.1 - Linee guida sulla progettazione e localizzazione di impianti di energia rinnovabile;	b5) la realizzazione di sistemi di affinamento delle acque reflue attraverso tecniche di lagunaggio e fitodepurazione anche ai fini del loro riciclo o del recapito nei corsi d’acqua episodici;
a9) la realizzazione di nuovi tracciati viari o l’adeguamento di tracciati esistenti, con l’esclusione dei soli interventi di manutenzione della viabilità che non comportino opere di impermeabilizzazione;	b6) la realizzazione di strutture facilmente rimovibili di piccole dimensioni per attività connesse al tempo libero, realizzate in materiali ecocompatibili, che non compromettano i caratteri dei luoghi, non comportino la frammentazione dei corridoi di connessione ecologica e l’aumento di superficie impermeabile, prevedendo idonee opere di mitigazione degli impatti.
a10) realizzazione di gasdotti, elettrodotti, linee telefoniche o elettriche e delle relative opere accessorie fuori terra (cabine di trasformazione, di pressurizzazione, di conversione, di sezionamento, di manovra ecc.); è fatta eccezione, nelle sole aree prive di qualsiasi viabilità, per le opere elettriche in media e bassa tensione necessarie agli allacciamenti delle forniture di energia elettrica; sono invece ammissibili tutti gli impianti a rete se interrati sotto strada esistente ovvero in attraversamento trasversale utilizzando tecniche non invasive che interessino il percorso più breve possibile.	b7) realizzazione di opere migliorative incluse le sostituzioni o riparazioni di componenti strutturali, impianti o parti di essi ricadenti in un insediamento già esistente.
	<p>3 Pur nel rispetto delle presenti norme, sono auspicabili piani, progetti e interventi:</p> <p>c1) per la realizzazione di percorsi per la “mobilità dolce” su viabilità esistente, senza opere di impermeabilizzazione dei suoli e correttamente inserite nel paesaggio;</p> <p>c2) per la rimozione di tutti gli elementi artificiali estranei all’alveo, che ostacolano il naturale decorso della acque;</p> <p>c3) per la ricostituzione della continuità ecologica del corso d’acqua attraverso opere di rinaturalizzazione dei tratti artificializzati;</p> <p>c4) per la ristrutturazione edilizia di manufatti legittimamente esistenti, che preveda la rimozione di parti in contrasto con le qualità paesaggistiche dei luoghi e sia finalizzata al loro migliore inserimento nel contesto paesaggistico.</p>

SISTEMA DELLE TUTELE

STRUTTURA IDRO GEOMORFOLOGICA

COMPONENTI IDROLOGICHE:

PRESCRIZIONI PER IL RETICOLO IDROGRAFICO DI CONNESSIONE DELLA R.E.R.

Reticolo idrografico di connessione della R.E.R.: Consiste in corpi idrici, anche effimeri o occasionali, come delimitati nella Tav. 0069/a che includono una fascia di salvaguardia di 100 m da ciascun lato o come diversamente cartografata.

1	Nei territori interessati dalla presenza del reticolo idrografico di connessione della RER, non sono ammissibili , fatta eccezione per quelli di cui al punto 2, tutti i piani, progetti e interventi in contrasto con gli obiettivi di qualità e la normativa d'uso della presente scheda.
2	<p>Nel rispetto degli obiettivi di qualità e delle normative d'uso di cui alla sezione precedente della presente scheda, nonché degli atti di governo del territorio vigenti ove più restrittivi, sono ammissibili, piani, progetti e interventi diversi da quelli di cui al punto 1, nonché i seguenti:</p> <p>b1) interventi di trasformazione del patrimonio edilizio e infrastrutturale esistente a condizione che:</p> <ul style="list-style-type: none"> - garantiscano la salvaguardia o il ripristino dei caratteri naturali, morfologici e storico-culturali del contesto paesaggistico; - non interrompano la continuità del corso d'acqua e assicurino nel contempo l'incremento della superficie permeabile e la rimozione degli elementi artificiali che compromettono visibilità, fruibilità e accessibilità del corso d'acqua; - garantiscano la salvaguardia delle visuali e dell'accessibilità pubblica ai luoghi dai quali è possibile godere di tali visuali; - assicurino la salvaguardia delle aree soggette a processi di rinaturalizzazione; <p>b2) la realizzazione di strutture di facile amovibilità e di piccole dimensioni per attività connesse al tempo libero, realizzate in materiali naturali, che non compromettano i caratteri dei luoghi, non aumentino la frammentazione dei corridoi di connessione ecologica e non comportino l'aumento di superficie impermeabile, prevedendo idonee opere di mitigazione degli impatti;</p> <p>b3) realizzazione e ampliamento di impianti per la produzione di energia così come indicati nella parte seconda dell'elaborato del PPTR 4.4.1 - Linee guida sulla progettazione e localizzazione di impianti di energia rinnovabile.</p>
3	<p>Pur nel rispetto delle presenti norme, sono auspicabili piani, progetti e interventi:</p> <p>c1) per la ricostituzione della continuità ecologica del corso d'acqua attraverso opere di rinaturalizzazione dei tratti artificializzati;</p> <p>c2) per la ristrutturazione edilizia di manufatti legittimamente esistenti che preveda la rimozione di parti in contrasto con le qualità paesaggistiche dei luoghi e sia finalizzata al loro migliore inserimento nel contesto paesaggistico;</p> <p>c3) per la realizzazione di percorsi di mobilità dolce attraverso l'adeguamento della viabilità esistente, senza interventi di impermeabilizzazione e, correttamente inseriti nel paesaggio;</p> <p>c4) per la rimozione di tutti gli elementi artificiali estranei all'alveo, che ostacolano il naturale decorso delle acque.</p>

SISTEMA DELLE TUTELE

STRUTTURA IDRO GEOMORFOLOGICA

COMPONENTI IDROLOGICHE:

PRESCRIZIONI PER LE “SORGENTI”

Sorgenti: consistono in punti della superficie terrestre ove viene alla luce, in modo del tutto naturale, una portata apprezzabile di acqua sotterranea, come individuati, in coordinamento con l’Autorità di Bacino della Puglia”, dalla carta Idro-geo-morfologica della Regione Puglia e riportati nella Tav. 0069/a allegata con una fascia di salvaguardia di 25 m a partire dalla sorgente.

- | | |
|----------|--------------------------------------------------------------------------------------------------------------------------------------------------------------------------------------------------------------------------------------------------------------------------------------------------------------------------------------------------------------------------------------------------------------------------------------------------------------------------------------------------------------------------------------------------------------------------------------------------------------------------------------------------------------------------------------------------------------------------------------------------------------------------------------------------------------------------------------------------------------------------------------------------------------------------------------------------------------------------------------------------------------------------------------------------------------------------------------------------------------------------------------------------------------------------------------------------------------------------------------------------------------------------------------------------------------------------------------------------------------------------------------------------------------------------------------------------------------------------------------------------------------------------------------------------------------------------------------------------------------------------------------------------------------------------------------------------------------------------------------------------------------------------------------------------------------------------------------------------------------------------------------------------------------------------------------------------------------------------------------------------------------------------------------------------------------------------------------------------------------------------------------------------------------------------------------------------------------------------------------------------------------------------------------------------------------------------------------------------------------------------------------------------------------------------------------------------------------------------------------------------------------------------------------------------------------------------------------------------------------------------------------------------------|
| 1 | <p>Nei territori interessati dalla presenza di Sorgenti, non sono ammissibili tutti i piani, progetti e interventi che comportano:</p> <p>a1) la realizzazione di qualsiasi nuova opera edilizia, ad eccezione delle opere finalizzate al recupero/ripristino dei valori paesistico/ambientali, alla messa in sicurezza delle aree o al miglioramento del deflusso delle acque, e strettamente legate alla tutela della sorgente;</p> <p>a2) la demolizione e ricostruzione di edifici esistenti e di infrastrutture stabili, salvo il trasferimento di quelli privi di valore identitario e paesaggistico al di fuori dell’area riportata nella Tav. 0069/a allegata, anche prevedendo specifiche incentivazioni consentite da norme comunitarie, nazionali, regionali o atti di governo del territorio;</p> <p>a3) la rimozione della vegetazione arborea e arbustiva con esclusione degli interventi colturali atti ad assicurare la conservazione e integrazione dei complessi vegetazionali naturali esistenti e delle cure previste dalle prescrizioni di polizia forestale;</p> <p>a4) la trasformazione profonda dei suoli, il dissodamento o il movimento di terre, e qualsiasi intervento che turbi gli equilibri idrogeologici o alteri il profilo del terreno;</p> <p>a5) lo sversamento dei reflui, la realizzazione e l’ampliamento di impianti per la depurazione delle acque reflue, per lo smaltimento e il recupero dei rifiuti;</p> <p>a6) realizzazione e ampliamento di impianti per la produzione di energia, fatta eccezione per gli interventi indicati nella parte seconda dell’elaborato del PPTR 4.4.1 - Linee guida sulla progettazione e localizzazione di impianti di energia rinnovabile;;</p> <p>a7) nuove attività estrattive e ampliamenti;</p> <p>a8) la realizzazione di nuovi tracciati viari o l’adeguamento di tracciati esistenti, con l’esclusione dei soli interventi di manutenzione della viabilità che non comportino opere di impermeabilizzazione;</p> <p>a9) realizzazione di gasdotti, elettrodotti, linee telefoniche o elettriche e delle relative opere accessorie fuori terra (cabine di trasformazione, di pressurizzazione, di conversione, di sezionamento, di manovra ecc.); è fatta eccezione, nelle sole aree prive di qualsiasi viabilità, per le opere elettriche in media e bassa tensione necessarie agli allacciamenti delle forniture di energia elettrica; sono invece ammissibili tutti gli impianti a rete se interrati sotto strada esistente ovvero in attraversamento trasversale utilizzando tecniche non invasive che interessino il percorso più breve possibile.</p> |
|----------|--------------------------------------------------------------------------------------------------------------------------------------------------------------------------------------------------------------------------------------------------------------------------------------------------------------------------------------------------------------------------------------------------------------------------------------------------------------------------------------------------------------------------------------------------------------------------------------------------------------------------------------------------------------------------------------------------------------------------------------------------------------------------------------------------------------------------------------------------------------------------------------------------------------------------------------------------------------------------------------------------------------------------------------------------------------------------------------------------------------------------------------------------------------------------------------------------------------------------------------------------------------------------------------------------------------------------------------------------------------------------------------------------------------------------------------------------------------------------------------------------------------------------------------------------------------------------------------------------------------------------------------------------------------------------------------------------------------------------------------------------------------------------------------------------------------------------------------------------------------------------------------------------------------------------------------------------------------------------------------------------------------------------------------------------------------------------------------------------------------------------------------------------------------------------------------------------------------------------------------------------------------------------------------------------------------------------------------------------------------------------------------------------------------------------------------------------------------------------------------------------------------------------------------------------------------------------------------------------------------------------------------------------------|

SISTEMA DELLE TUTELE

STRUTTURA IDRO GEOMORFOLOGICA

COMPONENTI GEOMORFOLOGICHE

Per le componenti geomorfologiche, nell'area sono presenti i seguenti "ulteriori contesti individuati dal PPTR (art. 143, comma 1, lett e, del Codice):

- Versanti
- Grotte
- Doline
- Geositi
- Cordoni dunari

INDIRIZZI		DIRETTIVE	
1	Gli interventi che interessano le componenti geomorfologiche devono:	1	Gli enti e i soggetti pubblici, nei piani urbanistici, territoriali e di settore di competenza:
	a. valorizzarne le qualità paesaggistiche assicurando la salvaguardia del territorio sotto il profilo idrogeologico e sismico; b. prevenirne pericolosità e rischi nel rispetto delle caratteristiche paesaggistiche dei luoghi.		a. promuovono azioni di salvaguardia e tutela delle superfici boscate regionali come aree per la difesa dai dissesti geomorfologici e per la ricarica della falda idrica sotterranea; c. dettagliano le aree compromesse ricadenti nelle zone sottoposte a tutela e stabiliscono la disciplina di ripristino ecologico dei sedimenti e di riqualificazione urbanistica, nel rispetto delle relative prescrizioni. Contestualmente individuano aree, esterne alle zone sottoposte a tutela, dove delocalizzare i volumi ricadenti in dette zone in quanto incompatibili con le caratteristiche paesaggistiche delle stesse e i relativi obiettivi di tutela paesaggistica, definendo opportune misure incentivanti.
2	L'insieme dei solchi erosivi di natura carsica deve essere oggetto di interventi di riqualificazione ecologico-naturalistica e di ricostruzione delle relazioni tra insediamenti e valori di contesto (masserie, torri, viabilità, siti archeologici etc.) che ne consentano la ricostruzione delle complesse relazioni ecologiche e paesistiche, garantendo l'accessibilità e la fruibilità esclusivamente attraverso mobilità dolce (ciclo-pedonale etc.) con limitato impatto paesaggistico e ambientale.	2	Gli enti locali, in sede di adeguamento o formazione dei piani urbanistici di competenza, propongono l'individuazione di:
			a. ulteriori doline meritevoli di tutela e valorizzazione dal punto di vista paesaggistico cui si applica la disciplina prevista dalle presenti norme per i "Geositi" e i "Cordoni dunari";
			b. ulteriori località, aree o territori in cui possa essere definibile un interesse geologico, geomorfologico, idrogeologico, paleontologico e pedologico, significativo della geodiversità della regione meritevoli di tutela e valorizzazione dal punto di vista paesaggistico cui si applica la disciplina prevista dalle presenti norme per i "Geositi", e i "Cordoni dunari".
		3	Le componenti geomorfologiche puntualmente individuate e incluse nel "Catasto dei geositi" di cui all'art. 3 della L.r. 4 dicembre 2009, n. 33 "Tutela e valorizzazione del patrimonio geologico e speleologico", nella fase di adeguamento dei piani locali territoriali, urbanistici e di settore, sono sottoposte, oltre che alle norme di tutela di cui all'art. 6 della stessa legge e alle eventuali norme dei Piani di Assetto Idrogeologico, anche alle disposizioni previste dalle presenti norme per i "Geositi" e i "Cordoni dunari".
	4	Le cavità, comunque denominate individuate nel "Catasto delle grotte e delle cavità artificiali" di cui all'art. 4 della L.r. 4 dicembre 2009, n. 33 "Tutela e valorizzazione del patrimonio geologico e speleologico", nella fase di adeguamento dei piani locali territoriali, urbanistici e di settore, sono sottoposte, oltre che alle norme di tutela di cui all'art. 6 della stessa legge e alle eventuali norme dei Piani di Assetto Idrogeologico, anche alle prescrizioni previste dalle presenti norme per le "Grotte".	

SISTEMA DELLE TUTELE

STRUTTURA IDRO GEOMORFOLOGICA

COMPONENTI GEOMORFOLOGICHE:

PRESCRIZIONI PER I “VERSANTI”

Versanti: consistono in parti di territorio a forte acclività, aventi pendenza superiore al 20%, come individuate nella Tav. 0069/a allegata.

<p>1 Nei territori interessati dalla presenza di versanti, non sono ammissibili, fatta eccezione per quelli di cui al punto 2, tutti i piani, progetti e interventi che comportano:</p>	<p>2 - Tutti i piani, progetti e interventi ammissibili perché non indicati al punto 1, compresi quelli finalizzati ad incrementare la sicurezza idrogeologica, devono essere realizzati nel rispetto dell’assetto paesaggistico, non compromettendo gli elementi storico-culturali e di naturalità esistenti, garantendo elevati livelli di piantumazione e di permeabilità dei suoli, assicurando la salvaguardia delle visuali e dell’accessibilità pubblica ai luoghi dai quali è possibile godere di tali visuali, e prevedendo per la divisione dei fondi: muretti a secco realizzati con materiali locali e nel rispetto dei caratteri costruttivi e delle qualità paesaggistiche dei luoghi;</p> <p>- siepi vegetali realizzate con specie arbustive e arboree autoctone, ed eventualmente anche recinzioni a rete coperte da vegetazione arbustiva e rampicante autoctona;</p> <p>- e comunque con un congruo numero di varchi per permettere il passaggio della fauna selvatica;</p>
<p>a1) alterazioni degli equilibri idrogeologici o dell’assetto morfologico generale del versante;</p> <p>a2) ogni trasformazione di aree boschive ad altri usi, con esclusione degli interventi colturali eseguiti secondo criteri di silvicoltura naturalistica atti ad assicurare la conservazione e integrazione dei complessi vegetazionali naturali esistenti e delle cure previste dalle prescrizioni di polizia forestale;</p> <p>a3) nuove attività estrattive e ampliamenti;</p> <p>a4) la realizzazione di nuclei insediativi che compromettano le caratteristiche morfologiche e la qualità paesaggistica dei luoghi;</p> <p>a5) realizzazione e ampliamento di impianti per la produzione di energia, fatta eccezione per gli interventi indicati nella parte seconda dell’elaborato del PPTR 4.4.1 - Linee guida sulla progettazione e localizzazione di impianti di energia rinnovabile.</p>	<p>3 Pur nel rispetto delle presenti norme, sono auspicabili piani, progetti e interventi:</p> <p>c1) di manutenzione e ripristino dei muretti a secco esistenti limitati alle parti in cattivo stato di conservazione, senza smantellamento totale del manufatto;</p> <p>c2) per la realizzazione di percorsi per la “mobilità dolce” su viabilità esistente, senza opere di impermeabilizzazione dei suoli e correttamente inserite nel paesaggio.</p>

SISTEMA DELLE TUTELE

STRUTTURA IDRO GEOMORFOLOGICA

COMPONENTI GEOMORFOLOGICHE:

PRESCRIZIONI PER LE “GROTTE”

Grotte: Consistono in cavità sotterranee di natura carsica generate dalla corrosione di rocce solubili, anche per l'azione delle acque sotterranee, alla quale si aggiunge, subordinatamente, anche il fenomeno dell'erosione meccanica, come individuate nella Tav. 0069/a con relativa fascia di salvaguardia pari a 100 m o come diversamente cartografata. L'esatta localizzazione delle cavità sotterranee è comunque da verificare nella loro reale consistenza ed estensione in sede pianificatoria o progettuale.

<p>1 Nei territori interessati dalla presenza di Grotte, non sono ammissibili, fatta eccezione per quelli di cui al punto 2, tutti i piani, progetti e interventi che comportano:</p> <p>a1) la modificazione dello stato dei luoghi che non siano finalizzate al mantenimento dell'assetto geomorfologico, paesaggistico e dell'equilibrio eco-sistemico;</p> <p>a2) interventi di nuova edificazione;</p> <p>a3) la demolizione e ricostruzione di edifici esistenti e di infrastrutture stabili, salvo il trasferimento di quelli privi di valore identitario e paesaggistico al di fuori della fascia tutelata, anche prevedendo specifiche incentivazioni consentite da norme comunitarie, nazionali, regionali o atti di governo del territorio;</p> <p>a4) lo sversamento dei reflui, la realizzazione e l'ampliamento di impianti per la depurazione delle acque reflue, per lo smaltimento e il recupero dei rifiuti;</p> <p>a5) realizzazione e ampliamento di impianti per la produzione di energia, fatta eccezione per gli interventi indicati nella parte seconda dell'elaborato del PPTR 4.4.1 - Linee guida sulla progettazione e localizzazione di impianti di energia rinnovabile;</p> <p>a6) la trasformazione profonda dei suoli, il dissodamento o il movimento di terre, o qualsiasi intervento che turbi gli equilibri idrogeologici o alteri il profilo del terreno;</p> <p>a7) nuove attività estrattive e ampliamenti;</p> <p>a8) realizzazione di gasdotti, elettrodotti, linee telefoniche o elettriche e delle relative opere accessorie fuori terra (cabine di trasformazione, di pressurizzazione, di conversione, di sezionamento, di manovra ecc.); è fatta eccezione, nelle sole aree prive di qualsiasi viabilità, per le opere elettriche in media e bassa tensione necessarie agli allacciamenti delle forniture di energia elettrica; sono invece ammissibili tutti gli impianti a rete se interrati sotto strada esistente ovvero in attraversamento trasversale utilizzando tecniche non invasive che interessino il percorso più breve possibile.</p>	<p>2 Nel rispetto degli obiettivi di qualità e delle normative d'uso di cui alla sezione precedente della presente scheda, nonché degli atti di governo del territorio vigenti ove più restrittivi, sono ammissibili, piani, progetti e interventi diversi da quelli di cui al punto 1, nonché i seguenti:</p> <p>b1) interventi di ristrutturazione di edifici esistenti privi di valore identitario e paesaggistico, purché essi garantiscano:</p> <ul style="list-style-type: none"> • il corretto inserimento paesaggistico, senza aumento di volumetria e di superficie coperta; • l'aumento di superficie permeabile; • il mantenimento, il recupero o il ripristino di tipologie, materiali, colori coerenti con i caratteri paesaggistici, evitando l'inserimento di elementi dissonanti e privilegiando l'uso di tecnologie eco-compatibili; <p>b2) la realizzazione di infrastrutture al servizio degli insediamenti esistenti, purché utilizzino materiale eco-compatibili e la posizione e la disposizione planimetrica non contrasti con la morfologia dei luoghi;</p> <p>b3) la realizzazione di opere infrastrutturali a rete, pubbliche e/o di pubblica utilità, interrate e senza opere connesse fuori terra, a condizione che siano comunque compatibili con gli obiettivi di qualità, siano di dimostrata assoluta necessità e non siano localizzabili altrove.</p>
--------------------------------------------------------------------------------------------------------------------------------------------------------------------------------------------------------------------------------------------------------------------------------------------------------------------------------------------------------------------------------------------------------------------------------------------------------------------------------------------------------------------------------------------------------------------------------------------------------------------------------------------------------------------------------------------------------------------------------------------------------------------------------------------------------------------------------------------------------------------------------------------------------------------------------------------------------------------------------------------------------------------------------------------------------------------------------------------------------------------------------------------------------------------------------------------------------------------------------------------------------------------------------------------------------------------------------------------------------------------------------------------------------------------------------------------------------------------------------------------------------------------------------------------------------------------------------------------------------------------------------------------------------------------------------------------------------------------------------------------------------------------------------------------------------------------------------------------------------------------------------------------------------------------------------------------------------------------------------------------------------------------------------------------------------------------------------------------------------------	---------------------------------------------------------------------------------------------------------------------------------------------------------------------------------------------------------------------------------------------------------------------------------------------------------------------------------------------------------------------------------------------------------------------------------------------------------------------------------------------------------------------------------------------------------------------------------------------------------------------------------------------------------------------------------------------------------------------------------------------------------------------------------------------------------------------------------------------------------------------------------------------------------------------------------------------------------------------------------------------------------------------------------------------------------------------------------------------------------------------------------------------------------------------------------------------------------------------------------------------------------------------------------------------------------------------------------------------------------------------------------------------------------------------------------------

SISTEMA DELLE TUTELE

STRUTTURA IDRO GEOMORFOLOGICA

COMPONENTI GEOMORFOLOGICHE:

PRESCRIZIONI PER I “GEOSITI” E I “CORDONI DUNARI”

Geositi: Consistono in formazioni geologiche di particolare significato geomorfologico e paesaggistico, ovvero in qualsiasi località, area o territorio in cui possa essere definibile un interesse geologico, geomorfologico, idrogeologico, paleontologico e pedologico, significativo della geodiversità della regione: doline di particolare valore paesaggistico; campi di doline, vale a dire aree estese ad alta concentrazione di doline anche di ridotta dimensione che configurano un paesaggio di particolare valore identitario; luoghi di rilevante interesse paleontologico (es. cava con orme di dinosauri ad Altamura); calanchi, vale a dire particolari morfologie del territorio causate dall'erosione di terreni di natura prevalentemente pelitica ad opera degli agenti atmosferici; falesie, porzioni di costa rocciosa con pareti a picco, alte e continue; alcuni siti di primaria importanza geologica (fra i quali Cave di Bauxite, Punta delle Pietre Nere, Faraglioni), come delimitati nella Tav. 0069/a con relativa fascia di salvaguardia pari a 100 m o come diversamente cartografata.

Cordoni dunari: consistono in areali, di estensione cartografabile in rapporto alla scala di rappresentazione del PPTR, in cui sono presenti accumuli naturali di materiale originati da processi di trasporto eolico, sia in fase attiva di modellamento, sia più antichi e, talvolta, anche parzialmente occupati in superficie da strutture antropiche, come riportati nella Tav. 0069/a allegata.

<p>1 Nei territori interessati dalla presenza di Geositi e Cordoni dunari, non sono ammissibili, fatta eccezione per quelli di cui al punto 2, tutti i piani, progetti e interventi che comportano:</p> <p>a1) la modificazione dello stato dei luoghi;</p> <p>a2) interventi di nuova edificazione;</p> <p>a3) demolizione e ricostruzione di edifici esistenti e di infrastrutture stabili, salvo il trasferimento di quelli privi di valore identitario e paesaggistico al di fuori della fascia tutelata, anche attraverso specifiche incentivazioni previste da norme comunitarie, nazionali o regionali o atti di governo del territorio;</p> <p>a4) lo sversamento dei reflui, la realizzazione e l'ampliamento di impianti per la depurazione delle acque reflue, per lo smaltimento e il recupero dei rifiuti;</p> <p>a5) realizzazione e ampliamento di impianti per la produzione di energia, fatta eccezione per gli interventi indicati nella parte seconda dell'elaborato del PPTR 4.4.1 - Linee guida sulla progettazione e localizzazione di impianti di energia rinnovabile;</p> <p>a6) la trasformazione profonda dei suoli, il dissodamento o il movimento di terre, o qualsiasi intervento che turbi gli equilibri idrogeologici o alteri il profilo del terreno;</p> <p>a7) nuove attività estrattive e ampliamenti;</p> <p>a8) la forestazione delle doline;</p> <p>a9) realizzazione di gasdotti, elettrodotti, linee telefoniche o elettriche e delle relative opere accessorie fuori terra (cabine di trasformazione, di pressurizzazione, di conversione, di sezionamento, di manovra ecc.); è fatta eccezione, nelle sole aree prive di qualsiasi viabilità, per le opere elettriche in media e bassa tensione necessarie agli allacciamenti delle forniture di energia elettrica; sono invece ammissibili tutti gli impianti a rete se interrati sotto strada esistente ovvero in attraversamento trasversale utilizzan-</p>	<p>2 Nel rispetto degli obiettivi di qualità e delle normative d'uso di cui alla sezione precedente della presente scheda, nonché degli atti di governo del territorio vigenti ove più restrittivi, sono ammissibili, piani, progetti e interventi diversi da quelli di cui al punto 1, nonché i seguenti:</p> <p>b1) la realizzazione di passerelle o strutture simili e opere finalizzate al recupero della duna facilmente rimovibili di piccole dimensioni, esclusivamente finalizzate alle attività connesse alla gestione e fruizione dei siti tutelati che non ne compromettano forma e funzione e che siano realizzati con l'impiego di materiali ecocompatibili;</p> <p>b2) interventi di ristrutturazione degli edifici legittimamente esistenti e privi di valore identitario, con esclusione di interventi che prevedano la demolizione e ricostruzione, purché essi garantiscano:</p> <ul style="list-style-type: none"> • il corretto inserimento paesaggistico, senza aumento di volumetria e di superficie coperta; • l'aumento di superficie permeabile; • il mantenimento, il recupero o il ripristino di tipologie, materiali, colori coerenti con i caratteri paesaggistici del luogo, evitando l'inserimento di elementi dissonanti e privilegiando l'uso di tecnologie eco-compatibili.
<p>3 Pur nel rispetto delle presenti norme, sono auspicabili piani, progetti e interventi:</p> <p>c1) finalizzati al mantenimento e all'eventuale recupero dell'assetto geomorfologico, paesaggistico e della funzionalità e dell'equilibrio eco-sistemico;</p> <p>c2) per i cordoni dunari, che prevedano opere di rifacimento dei cordoni degradati, (per es. mediante l'utilizzo di resti morti di Posidonia oceanica, e le opere di ingegneria naturalistica che facilitino il deposito naturale della sabbia).</p>	

SISTEMA DELLE TUTELE

STRUTTURA IDRO GEOMORFOLOGICA

COMPONENTI GEOMORFOLOGICHE:

PRESCRIZIONI PER I “GEOSITI” E I “CORDONI DUNARI”

do tecniche non invasive che interessino il percorso più breve possibile.

SISTEMA DELLE TUTELE

STRUTTURA ECOSISTEMICA E AMBIENTALE

COMPONENTI BOTANICO - VEGETAZIONALI

Nell'area sono presenti, quali componenti botanico - vegetazionali, i seguenti beni paesaggistici, individuati dal PPTR:

- **Boschi** (art. 142, c. 1 lett. g, del Codice)

e i seguenti “ulteriori contesti” (art. 143, comma 1, lett. e, del Codice):

- **Aree umide**
- **Prati e pascoli naturali**
- **Area di rispetto dei boschi**

INDIRIZZI

DIRETTIVE

INDIRIZZI		DIRETTIVE	
1	Gli interventi che interessano le componenti botanico-vegetazionali devono:	1	Gli enti e i soggetti pubblici, nei piani di settore di competenza:
	a. limitare e ridurre gli interventi di trasformazione e artificializzazione delle aree a boschi e macchie, dei prati e pascoli naturali, delle formazioni arbustive in evoluzione naturale e delle zone umide;		a. perseguono politiche di manutenzione, valorizzazione, riqualificazione del paesaggio naturale e culturale tradizionale al fine della conservazione della biodiversità; di protezione idrogeologica e delle condizioni bioclimatiche; di promozione di un turismo sostenibile basato sull'ospitalità rurale diffusa e sulla valorizzazione dei caratteri identitari dei luoghi.
	b. recuperare e ripristinare le componenti del patrimonio botanico, floro vegetazionale esistente;	2	Gli enti e i soggetti pubblici, nei piani urbanistici, territoriali e di settore di competenza:
	c. recuperare e riutilizzare il patrimonio storico esistente anche nel caso di interventi a supporto delle attività agro-silvo-pastorali;		a. includono le componenti ecosistemiche in un sistema di aree a valenza naturale connesso alla Rete Ecologica regionale e ne stabiliscono le regole di valorizzazione e conservazione;
	d. prevedere l'uso di tecnologie eco-compatibili e tipologie, materiali, colori coerenti con i caratteri paesaggistici del luogo e conseguire un corretto inserimento paesaggistico;		b. individuano le aree compromesse e degradate all'interno delle quali attivare processi di rinaturalizzazione e di riqualificazione ambientale e paesaggistica;
	e. concorrere a costruire habitat coerenti con la tradizione dei paesaggi mediterranei ricorrendo a tecnologie della pietra e del legno e, in generale, a materiali ecocompatibili, rispondenti all'esigenza di salvaguardia ecologica e promozione di biodiversità.		c. disciplinano i caratteri tipologici delle edificazioni a servizio delle attività agricole, ove consentite, nonché le regole per un corretto inserimento paesaggistico delle opere;
2	Nelle zone a bosco è necessario favorire:		d. In sede di formazione o adeguamento ridefiniscono alle opportune scale di dettaglio l'area di rispetto dei boschi;

SISTEMA DELLE TUTELE

STRUTTURA ECOSISTEMICA E AMBIENTALE

COMPONENTI BOTANICO - VEGETAZIONALI

Nell'area sono presenti, quali componenti botanico - vegetazionali, i seguenti beni paesaggistici, individuati dal PPTR:

- **Boschi** (art. 142, c. 1 lett. g, del Codice)

e i seguenti "ulteriori contesti" (art. 143, comma 1, lett. e, del Codice):

- **Aree umide**
- **Prati e pascoli naturali**
- **Area di rispetto dei boschi**

INDIRIZZI		DIRETTIVE
	a. il ripristino del potenziale vegetazionale esistente proteggendo l'evoluzione naturale delle nuove formazioni spontanee; b. la manutenzione e il ripristino di piccole raccolte d'acqua e pozze stagionali; c. la manutenzione, senza demolizione totale, dei muretti a secco esistenti e la realizzazione di nuovi attraverso tecniche costruttive tradizionali ed in pietra calcarea; d. la conversione delle produzioni agricole verso modelli di agricoltura biologica nelle aree contigue alle zone umide; e. la protezione degli equilibri idrogeologici di vasti territori dalle azioni di dilavamento, erosione e desertificazione dei suoli attraverso la rinaturalizzazione delle aree percorse dagli incendi.	e. Individuano le specie arboree endemiche a rischio di sopravvivenza ed incentivano progetti di riproduzione e specifici piani di protezione per la loro salvaguardia.
3	Nelle zone a prato e pascolo naturale è necessario favorire: a. il ripristino del potenziale vegetazionale esistente proteggendo l'evoluzione naturale delle nuove formazioni spontanee a pascolo naturale b. la manutenzione e il ripristino di piccole raccolte d'acqua e pozze stagionali; c. la manutenzione, senza demolizione totale, dei muretti a secco esistenti e la realizzazione di nuovi attraverso tecniche costruttive tradizionali ed in pietra calcarea; d. il contenimento della vegetazione arbustiva nei pascoli aridi; e. l'incentivazione delle pratiche pastorali tradizionali estensive; f. la ricostituzione di pascoli aridi tramite la messa a riposo dei seminativi; g. la coltivazione di essenze officinali con metodi di agricoltura biologica.	
4	Nelle zone umide Ramsar e nelle aree umide di interesse regionali è necessario favorire: a. la permanenza di habitat idonei a specie vegetali e animali effettuando gli interventi di manutenzione che prevedono il taglio delle vegetazione in maniera alternata solo su una delle due sponde nei corsi d'acqua con alveo di larghezza superiore ai 5 metri; b. la conversione delle produzioni agricole verso modelli di agricoltura biologica nelle aree contigue alle zone umide.	
5	Nelle zone umide Ramsar e nelle aree umide di interesse regionali è necessario garantire:	

SISTEMA DELLE TUTELE	
STRUTTURA ECOSISTEMICA E AMBIENTALE	
COMPONENTI BOTANICO - VEGETAZIONALI	
Nell'area sono presenti, quali componenti botanico - vegetazionali, i seguenti beni paesaggistici, individuati dal PPTR: <ul style="list-style-type: none"> • Boschi (art. 142, c. 1 lett. g, del Codice) e i seguenti "ulteriori contesti" (art. 143, comma 1, lett. e, del Codice): <ul style="list-style-type: none"> • Aree umide • Prati e pascoli naturali • Area di rispetto dei boschi 	
INDIRIZZI	DIRETTIVE
a. che tutte le acque derivanti da impianti di depurazione dei reflui urbani, qualora siano riversate all'interno delle zone umide, vengano preventivamente trattate con sistemi di fitodepurazione da localizzarsi al di fuori delle zone umide stesse.	

SISTEMA DELLE TUTELE	
STRUTTURA ECOSISTEMICA E AMBIENTALE	
COMPONENTI BOTANICO – VEGETAZIONALI:	
PRESCRIZIONI PER "BOSCHI"	
Boschi: consistono nei territori coperti da foreste, da boschi e da macchie, ancorché percorsi o danneggiati dal fuoco, e in quelli sottoposti a vincolo di rimboschimento, come definiti dall'articolo 2, commi 2 e 6, del D.lgs. 18 maggio 2001, n. 227, e riportati nella Tav. 0069/b allegata.	
1 Nei territori interessati dalla presenza di boschi, si considerano non ammissibili piani, progetti e interventi che comportano: <ul style="list-style-type: none"> a1) la trasformazione e la rimozione della vegetazione arborea od arbustiva. Sono fatti salvi gli interventi finalizzati alla gestione forestale, quelli volti al ripristino/recupero di situazioni degradate, le normali pratiche silvo-colturali che devono perseguire finalità naturalistiche quali: evitare il taglio a raso nei boschi se non disciplinato dalle prescrizioni di polizia forestale, favorire le specie spontanee, promuovere la conversione ad alto fusto; devono inoltre essere coerenti con il mantenimento/ripristino della sosta e della presenza di specie faunistiche autoctone; a2) l'allevamento zootecnico di tipo intensivo; a3) la nuova edificazione, fatti salvi gli interventi indicati al comma 3; a4) la demolizione e ricostruzione di edifici esistenti e di infrastrutture stabili, salvo il trasferimento di quelli privi di valore identitario e paesaggistico al di fuori della fascia tutelata, anche prevedendo specifiche incentivazioni consentite da norme comunitarie, nazionali, regionali o atti di governo del territorio; 	2 Nel rispetto degli obiettivi di qualità e delle normative d'uso di cui alla sezione precedente della presente scheda, nonché degli atti di governo del territorio vigenti ove più restrittivi, sono ammissibili , piani, progetti e interventi diversi da quelli di cui al punto 1, nonché i seguenti: <ul style="list-style-type: none"> b1) ristrutturazione degli edifici esistenti, con esclusione di interventi che prevedano la demolizione e ricostruzione, purché essi garantiscano: <ul style="list-style-type: none"> • il corretto inserimento paesaggistico, senza aumento di volumetria e di superficie coperta; • l'aumento di superficie permeabile; • il mantenimento, il recupero o il ripristino di tipologie, materiali, colori coerenti con i caratteri paesaggistici del luogo, evitando l'inserimento di elementi dissonanti e privilegiando l'uso di tecnologie eco-compatibili; b2) il miglioramento strutturale della viabilità esistente con realizzazione di strati superficiali di materiale inerte lapideo e in terra costipata, includendo, ove possibile, adeguati cunicoli di attraversamento per la fauna; b3) la realizzazione di aree di sosta e pic-nic nelle radure, senza interventi di impermeabilizzazione dei suoli ed evitando l'inserimento di elementi dissonanti;

SISTEMA DELLE TUTELE

STRUTTURA ECOSISTEMICA E AMBIENTALE

COMPONENTI BOTANICO – VEGETAZIONALI:

PRESCRIZIONI PER “BOSCHI”

a5) l'apertura di nuove infrastrutture per la mobilità, ad eccezione di quelle finalizzate alla gestione e protezione dei complessi boscati;	b4) la realizzazione e l'ampliamento di impianti per la produzione di energie rinnovabili integrati nelle strutture esistenti e senza sviluppo di opere di connessione esterna, avendo cura di mitigare l'impatto visivo, non alterare la struttura edilizia originaria, non comportare aumenti di superficie coperta o volume, non compromettere la lettura dei valori paesaggistici;
a6) l'impermeabilizzazione di strade rurali;	b5) ristrutturazione di manufatti edilizi ed attrezzature legittimamente esistenti destinati ad attività strettamente connesse con l'attività silvo-agro-pastorale, purché effettuati nel rispetto di tipologie, materiali, colori coerenti con i caratteri paesaggistici locali del luogo, evitando l'inserimento di elementi dissonanti e privilegiando l'uso di tecnologie eco-compatibili;
a7) la realizzazione e l'ampliamento di impianti per la depurazione delle acque reflue, per lo smaltimento e il recupero dei rifiuti;	b6) interventi di ristrutturazione di manufatti edilizi ed attrezzature legittimamente esistenti destinati ad attività strettamente connesse con l'attività silvo-agro-pastorale, purché effettuati nel rispetto delle tecnologie e dei materiali tradizionali locali ed evitando l'inserimento di elementi dissonanti.
a8) realizzazione e ampliamento di impianti per la produzione di energia, fatta eccezione per gli interventi indicati nella parte seconda dell'elaborato del PPTR 4.4.1 - Linee guida sulla progettazione e localizzazione di impianti di energia rinnovabile;	
a9) realizzazione di gasdotti, elettrodotti, linee telefoniche o elettriche e delle relative opere accessorie fuori terra (cabine di trasformazione, di pressurizzazione, di conversione, di sezionamento, di manovra ecc.); è fatta eccezione, nelle sole aree prive di qualsiasi viabilità, per le opere elettriche in media e bassa tensione necessarie agli allacciamenti delle forniture di energia elettrica; sono invece ammissibili tutti gli impianti a rete se interrati sotto strada esistente ovvero in attraversamento trasversale utilizzando tecniche non invasive che interessino il percorso più breve possibile;	
a10) nuove attività estrattive e ampliamenti;	
a11) l'eliminazione o la trasformazione degli elementi antropici e seminaturali con alta valenza ecologica e paesaggistica;	
a12) la realizzazione di vasche, piscine e cisterne a cielo aperto.	<p>3 Pur nel rispetto delle presenti norme, sono auspicabili piani, progetti e interventi:</p> <p>c1) di demolizione senza ricostruzione, o a condizione che la ricostruzione avvenga al di fuori della fascia tutelata, di edifici esistenti e/o parti di essi dissonanti e in contrasto con le peculiarità paesaggistiche dei luoghi;</p> <p>c2) di manutenzione e ripristino dei muretti a secco esistenti limitati alle parti in cattivo stato di conservazione, senza smantellamento totale del manufatto;</p> <p>c3) di realizzazione di percorsi per la “mobilità dolce” su viabilità esistente, senza opere di impermeabilizzazione dei suoli e correttamente inserite nel paesaggio;</p> <p>c4) per lavori di forestazione impiegando solo specie arboree e arbustive autoctone secondo i principi della silvicoltura naturalistica;</p>

SISTEMA DELLE TUTELE

STRUTTURA ECOSISTEMICA E AMBIENTALE

COMPONENTI BOTANICO – VEGETAZIONALI:

PRESCRIZIONI PER “BOSCHI”

			c5) di ristrutturazione dei manufatti all'interno di complessi campeggistici esistenti solo se finalizzati all'adeguamento funzionale degli stessi e alla loro messa in sicurezza, nell'ambito della sagoma esistente, garantendo il carattere temporaneo dei manufatti e la salvaguardia della vegetazione arborea esistente;
			c6) per la realizzazione di interventi di sistemazione idrogeologica e rinaturalizzazione dei terreni con il ricorso esclusivo a metodi e tecniche di ingegneria naturalistica.

SISTEMA DELLE TUTELE

STRUTTURA ECOSISTEMICA E AMBIENTALE

COMPONENTI BOTANICO – VEGETAZIONALI:

PRESCRIZIONI PER “L'AREA DI RISPETTO DEI BOSCHI”

<p>Area di rispetto dei boschi: Come riportato nella Tav. 0069/b allegata, consiste in una fascia di salvaguardia della profondità come di seguito determinata, o come diversamente cartografata:</p> <p>a) 20 metri dal perimetro esterno delle aree boscate che hanno un'estensione inferiore a 1 ettaro e delle aree oggetto di interventi di forestazione di qualsiasi dimensione, successivi alla data di approvazione del PPTR, promossi da politiche comunitarie per lo sviluppo rurale o da altre forme di finanziamento pubblico o privato;</p> <p>b) 50 metri dal perimetro esterno delle aree boscate che hanno un'estensione compresa tra 1 ettaro e 3 ettari;</p> <p>c) 100 metri dal perimetro esterno delle aree boscate che hanno un'estensione superiore a 3 ettari.</p>			
1	Nei territori interessati dalla presenza di Aree di rispetto dei boschi, non sono ammissibili , fatta eccezione per quelli di cui al punto 2, tutti i piani, progetti e interventi che comportano:	2	Nel rispetto degli obiettivi di qualità e delle normative d'uso di cui alla sezione precedente della presente scheda, nonché degli atti di governo del territorio vigenti ove più restrittivi, sono ammissibili , piani, progetti e interventi diversi da quelli di cui al punto 1, nonché i seguenti:
	a1) la trasformazione e la rimozione della vegetazione arborea od arbustiva. Sono fatti salvi gli interventi finalizzati alla gestione forestale, quelli volti al ripristino/recupero di situazioni degradate, le normali pratiche silvo-agro-pastorale che non compromettano le specie spontanee e siano coerenti con il mantenimento/ripristino della sosta e della presenza di specie faunistiche autoctone;		b1) la trasformazione di manufatti legittimamente esistenti per una volumetria aggiuntiva non superiore al 20%, purché detti piani e/o progetti e interventi: <ul style="list-style-type: none"> siano finalizzati all'adeguamento strutturale o funzionale degli immobili, all'efficientamento energetico e alla sostenibilità ecologica; comportino la riqualificazione paesaggistica dei luoghi; assicurino l'incremento della superficie permeabile e la rimozione degli elementi artificiali che compromettono la tutela dell'area boscata; garantiscono il mantenimento, il recupero o il ripristino di tipologie, materiali, colori coerenti con i caratteri paesaggistici del luogo, evitando l'inserimento di elementi dissonanti e privilegiando l'uso di tecnologie eco-compatibili; incentivino la fruizione pubblica del bene attraverso la riqualificazione ed il ripristino di percorsi pedonali abbandonati e/o la realizzazione di nuovi percorsi pedonali, garantendo comunque la permeabilità degli stessi;
	a2) la nuova edificazione;		b2) la realizzazione di impianti tecnici di modesta entità quali cabine elettriche, cabine di decompressione per gas e impianti di sollevamento, punti di riserva d'acqua per spegnimento incendi, e simili;
	a3) l'apertura di nuove strade, ad eccezione di quelle finalizzate alla gestione e protezione dei complessi		b3) la costruzione di impianti di captazione e di accumulo delle acque purché non alterino sostanzialmente la

SISTEMA DELLE TUTELE

STRUTTURA ECOSISTEMICA E AMBIENTALE

COMPONENTI BOTANICO – VEGETAZIONALI:

PRESCRIZIONI PER “L’AREA DI RISPETTO DEI BOSCHI”

boscati, e l'impermeabilizzazione di strade rurali;	morfologia dei luoghi;
a4) la realizzazione e l'ampliamento di impianti per la depurazione delle acque reflue, per lo smaltimento e il recupero dei rifiuti;	
a5) realizzazione e ampliamento di impianti per la produzione di energia, fatta eccezione per gli interventi indicati nella parte seconda dell'elaborato del PPTR 4.4.1 - Linee guida sulla progettazione e localizzazione di impianti di energia rinnovabile;	b4) la realizzazione di strutture facilmente rimovibili di piccole dimensioni per attività connesse al tempo libero, realizzate in materiali ecocompatibili, che non compromettano i caratteri dei luoghi, non aumentino la frammentazione dei corridoi di connessione ecologica e non comportino l'aumento di superficie impermeabile, prevedendo idonee opere di mitigazione degli impatti;
a6) realizzazione di gasdotti, elettrodotti, linee telefoniche o elettriche e delle relative opere accessorie fuori terra (cabine di trasformazione, di pressurizzazione, di conversione, di sezionamento, di manovra ecc.); è fatta eccezione, nelle sole aree prive di qualsiasi viabilità, per le opere elettriche in media e bassa tensione necessarie agli allacciamenti delle forniture di energia elettrica; sono invece ammissibili tutti gli impianti a rete se interrati sotto strada esistente ovvero in attraversamento trasversale utilizzando tecniche non invasive che interessino il percorso più breve possibile;	b5) realizzazione di annessi rustici e di altre strutture strettamente funzionali alla conduzione del fondo. I manufatti consentiti dovranno essere realizzati preferibilmente in adiacenza alle strutture esistenti, e dovranno mantenere, recuperare o ripristinare tipologie, materiali, colori coerenti con i caratteri paesaggistici del luogo, evitando l'inserimento di elementi dissonanti e privilegiando l'uso di tecnologie eco-compatibili.
a7) nuove attività estrattive e ampliamenti;	
a8) l'eliminazione o la trasformazione degli elementi antropici e seminaturali del paesaggio agrario con alta valenza ecologica e paesaggistica;	
a9) è consentita la messa in sicurezza dei fronti di cava se effettuata con tecniche di ingegneria naturalistica.	
	<p>3 Pur nel rispetto delle presenti norme, sono auspicabili piani, progetti e interventi:</p> <p>c1) di rimboschimento a scopo produttivo se effettuati con modalità rispondenti ai caratteri paesistici dei luoghi;</p> <p>c2) atti ad assicurare il mantenimento delle condizioni di equilibrio con l'ambiente per la tutela dei complessi vegetazionali esistenti;</p> <p>c3) di ristrutturazione di manufatti edilizi ed attrezzature legittimamente esistenti destinati ad attività strettamente connesse con l'attività alla presenza del bosco (educazione, tempo libero e fruizione, manutenzione e controllo);</p> <p>c4) di manutenzione e ripristino dei muretti a secco esistenti limitati alle parti in cattivo stato di conservazione, senza smantellamento totale del manufatto;</p> <p>c5) per la realizzazione di percorsi per la “mobilità dolce” e spazi di sosta, senza opere di impermeabilizzazione dei suoli e correttamente inserite nel paesaggio ;</p>

SISTEMA DELLE TUTELE

STRUTTURA ECOSISTEMICA E AMBIENTALE

COMPONENTI BOTANICO – VEGETAZIONALI:

PRESCRIZIONI PER “L’AREA DI RISPETTO DEI BOSCHI”

c6) di ristrutturazione edilizia di manufatti legittimamente esistenti che preveda la rimozione di parti in contrasto con le qualità paesaggistiche dei luoghi e sia finalizzata al loro migliore inserimento nel contesto paesaggistico.

SISTEMA DELLE TUTELE

STRUTTURA ECOSISTEMICA E AMBIENTALE

COMPONENTI BOTANICO – VEGETAZIONALI:

PRESCRIZIONI PER LE “AREE UMIDE”

Aree umide: consistono nelle paludi, gli acquitrini, le torbe e i bacini naturali o artificiali, permanenti o temporanei, con acqua stagnante o corrente, dolce, salmastra, o salata, caratterizzate da flora e fauna igrofile, come riportato nella Tav. 0069/b allegata.

<p>1 Nei territori interessati dalla presenza di aree umide non sono ammissibili, fatta eccezione per quelli di cui al punto 2, tutti i piani, progetti e interventi che comportano:</p>	<p>3 Nel rispetto degli obiettivi di qualità e delle normative d’uso di cui alla sezione precedente della presente scheda, nonché degli atti di governo del territorio vigenti ove più restrittivi, sono ammissibili, piani, progetti e interventi diversi da quelli di cui al punto 1, nonché i seguenti:</p>
<p>a1) modificazione dello stato dei luoghi;</p>	<p>b1) interventi di ristrutturazione degli edifici esistenti che prevedano la demolizione e ricostruzione, purché essi garantiscano:</p> <ul style="list-style-type: none"> • il corretto inserimento paesaggistico, senza aumento di volumetria e di superficie coperta; • l’aumento di superficie permeabile; • il mantenimento, il recupero o il ripristino di tipologie, materiali, colori coerenti con i caratteri paesaggistici del luogo, evitando l’inserimento di elementi dissonanti e privilegiando l’uso di tecnologie eco-compatibili;
<p>a2) nuova edificazione;</p>	<p>b2) la realizzazione di strutture facilmente rimovibili di piccole dimensioni, esclusivamente per attività connesse alla gestione e fruizione dei siti tutelati che non compromettano gli elementi naturali;</p>
<p>a3) demolizione e ricostruzione di edifici esistenti;</p>	
<p>a4) nuove attività estrattive e ampliamenti;</p>	
<p>a5) bonifica e prosciugamento, anche se solo temporaneo; variazione improvvisa e consistente del livello dell’acqua; riduzione della superficie di isole o zone affioranti. Sono fatti salvi gli interventi necessari per la manutenzione, la sicurezza e il corretto funzionamento idraulico delle vasche e dei canali di bonifica;</p>	
<p>a6) l’utilizzazione dei diserbanti e del pirodiserbo per il controllo della vegetazione della rete idraulica (canali di irrigazione, fossati, scoline e canali collettori);</p>	<p>b3) la realizzazione di infrastrutture a rete al servizio degli insediamenti esistenti, purché la posizione e la disposizione del tracciato non compromettano gli elementi naturali oggetto di tutela.</p>
<p>a7) lo sversamento dei reflui, la realizzazione e l’ampliamento di impianti per la depurazione delle acque reflue, per lo smaltimento e il recupero dei rifiuti;</p>	
<p>a8) realizzazione e ampliamento di impianti per la produzione di energia, fatta eccezione per gli interventi</p>	<p>4 Pur nel rispetto delle presenti norme, sono auspicabili piani, progetti e interventi:</p>

SISTEMA DELLE TUTELE

STRUTTURA ECOSISTEMICA E AMBIENTALE

COMPONENTI BOTANICO – VEGETAZIONALI:

PRESCRIZIONI PER LE “AREE UMIDE”

<p>indicati nella parte seconda dell'elaborato del PPTR 4.4.1 - Linee guida sulla progettazione e localizzazione di impianti di energia rinnovabile.</p>	<p>c1) finalizzati al mantenimento e al recupero dell'equilibrio ecosistemico e al recupero della funzionalità naturale della zona umida;</p>
	<p>c2) di demolizione senza ricostruzione, o a condizione che la ricostruzione avvenga al di fuori della fascia tutelata, di edifici esistenti e/o parti di essi dissonanti e in contrasto con le peculiarità paesaggistiche dei luoghi;</p>
	<p>c3) di manutenzione e ripristino dei muretti a secco esistenti limitati alle parti in cattivo stato di conservazione, senza smantellamento totale del manufatto;</p>
	<p>c4) di realizzazione di percorsi per la “mobilità dolce” su viabilità esistente, senza opere di impermeabilizzazione dei suoli e correttamente inserite nel paesaggio.</p>

SISTEMA DELLE TUTELE

STRUTTURA ECOSISTEMICA E AMBIENTALE

COMPONENTI BOTANICO – VEGETAZIONALI:

PRESCRIZIONI PER “PRATI E PASCOLI NATURALI”

Prati e pascoli naturali: Consistono nei territori coperti da formazioni erbose naturali e seminaturali permanenti, utilizzati come foraggiere a bassa produttività di estensione di almeno un ettaro o come diversamente specificato in sede di adeguamento degli strumenti urbanistici o territoriali al PPTR. Sono inclusi tutti i pascoli secondari sia emicriptofitici sia terofitici diffusi in tutto il territorio regionale principalmente su substrati calcarei, caratterizzati da grande varietà floristica, variabilità delle formazioni e frammentazione spaziale elevata, come riportato nella Tav. 0069/b allegata.

<p>1 Nei territori interessati dalla presenza di Prati e pascoli naturali, non sono ammissibili, fatta eccezione per quelli di cui al punto 2, tutti i piani, progetti e interventi che comportano:</p>	<p>2 Tutti i piani, progetti e interventi ammissibili perché non indicati al punto 1, devono essere realizzati nel rispetto dell'assetto paesaggistico, non compromettendo gli elementi storico-culturali e di naturalità esistenti, garantendo elevati livelli di piantumazione e di permeabilità dei suoli, assicurando la salvaguardia delle visuali e dell'accessibilità pubblica ai luoghi dai quali è possibile godere di tali visuali, e prevedendo per l'eventuale divisione dei fondi:</p> <ul style="list-style-type: none"> - muretti a secco realizzati con materiali locali e nel rispetto dei caratteri costruttivi e delle qualità paesaggistiche dei luoghi; - siepi vegetali realizzate con specie arbustive e arboree autoctone, ed eventualmente anche recinzioni a rete coperte da vegetazione arbustiva e rampicante autoctona; - e comunque con un congruo numero di varchi per permettere il passaggio della fauna selvatica.
<p>a1) la rimozione della vegetazione erbacea, arborea od arbustiva naturale, fatte salve le attività agro-silvo-pastorali e la rimozione di specie alloctone invasive;</p>	<p>3 Pur nel rispetto delle presenti norme, sono auspicabili piani, progetti e interventi:</p> <p>c1) di manutenzione e ripristino dei muretti a secco esistenti limitati alle parti in cattivo stato di conservazione, senza smantellamento totale del manufatto;</p> <p>c2) di conservazione dell'utilizzazione agro-pastorale dei suoli, manutenzione delle strade poderali senza opere di impermeabilizzazione, nonché salvaguardia e trasformazione delle strutture funzionali alla pastorizia mantenendo,</p>
<p>a2) l'eliminazione o la trasformazione degli elementi antropici e seminaturali del paesaggio agrario con alta valenza ecologica e paesaggistica;</p>	
<p>a3) il dissodamento e la macinazione delle pietre nelle aree a pascolo naturale;</p>	

SISTEMA DELLE TUTELE

STRUTTURA ECOSISTEMICA E AMBIENTALE

COMPONENTI BOTANICO – VEGETAZIONALI:

PRESCRIZIONI PER “PRATI E PASCOLI NATURALI”

a4) la conversione delle superfici a vegetazione naturale in nuove colture agricole e altri usi;	recuperando o ripristinando tipologie, materiali, colori coerenti con i caratteri paesaggistici del luogo, evitando l'inserimento di elementi dissonanti e privilegiando l'uso di tecnologie eco-compatibili;
a5) nuovi manufatti edilizi a carattere non agricolo;	
a6) realizzazione e ampliamento di impianti per la produzione di energia, fatta eccezione per gli interventi indicati nella parte seconda dell'elaborato del PPTR 4.4.1 - Linee guida sulla progettazione e localizzazione di impianti di energia rinnovabile;	
a7) la realizzazione e l'ampliamento di impianti per la depurazione delle acque reflue, per lo smaltimento e il recupero dei rifiuti. Fanno eccezione i sistemi per la raccolta delle acque piovane, di reti idrica/fognaria duale, di sistemi di riciclo delle acque reflue attraverso tecniche di lagunaggio e fitodepurazione. L'installazione di tali sistemi tecnologici deve essere realizzata in modo da mitigare l'impatto visivo, non alterando la struttura edilizia originaria, senza comportare aumenti di superficie coperta o di volumi, non incidendo in modo significativo nella lettura dei valori paesaggistici;	
a8) nuove attività estrattive e ampliamenti, fatta eccezione per attività estrattive connesse con il reperimento di materiali di difficile reperibilità (come definiti dal P.R.A.E.).	c3) di ristrutturazione edilizia di manufatti legittimamente esistenti che preveda la rimozione di parti in contrasto con le qualità paesaggistiche dei luoghi e sia finalizzata al loro migliore inserimento nel contesto paesaggistico;
	c4) per la realizzazione di percorsi per la “mobilità dolce” su viabilità esistente, senza opere di impermeabilizzazione dei suoli e correttamente inserite nel paesaggio .
	4 Le prescrizioni di cui ai commi precedenti si applicano in tutte le zone territoriali omogenee a destinazione rurale.

SISTEMA DELLE TUTELE

STRUTTURA ECOSISTEMICA E AMBIENTALE

COMPONENTI DELLE AREE PROTETTE E DEI SITI NATURALISTICI

Nell'area sono presenti, quali componenti delle aree protette e dei siti naturalistici, i seguenti beni paesaggistici individuati dal PPTR:

- **Parchi e riserve** (art. 142, c. 1 lett. f del Codice)

e i seguenti "ulteriori contesti" (art. 143, c.1 lett. e del Codice):

- **Siti di rilevanza naturalistica**
- **Area di rispetto dei parchi e delle riserve regionali**

INDIRIZZI		DIRETTIVE	
1	Privilegiare politiche di manutenzione, valorizzazione, riqualificazione del paesaggio naturale e culturale tradizionale al fine della conservazione della biodiversità, della diversità dei paesaggi e dell'habitat; della protezione idrogeologica e delle condizioni bioclimatiche; della promozione di un turismo sostenibile basato sull'ospitalità rurale diffusa e sulla valorizzazione dei caratteri identitari locali.	1	Per gli aspetti di natura paesaggistica, i piani, i regolamenti, i piani di gestione delle aree naturali protette e dei siti di interesse naturalistico si adeguano agli indirizzi, alle direttive e alle prescrizioni del PPTR, oltre che agli obiettivi di qualità e alle normative d'uso relative agli ambiti interessati, con particolare riferimento alla disciplina specifica di settore, per quanto attiene ad Aree Protette e siti Rete Natura 2000. Detti piani e regolamenti assumono le discipline che, in funzione delle caratteristiche specifiche del territorio di pertinenza, risultino utili ad assicurare l'ottimale salvaguardia dei valori paesaggistici individuati dal PPTR.
2	Le politiche edilizie anche a supporto delle attività agro-silvo-pastorali devono tendere al recupero e al riutilizzo del patrimonio storico esistente. Gli interventi edilizi devono rispettare le caratteristiche tipologiche, i materiali e le tecniche costruttive tradizionali oltre che conseguire un corretto inserimento paesaggistico.	2	Gli enti e i soggetti pubblici, nei piani urbanistici, territoriali e di settore di competenza: a. includono le aree naturali protette e i siti di interesse naturalistico in un sistema di aree a valenza naturale connesso alla Rete Ecologica regionale e ne stabiliscono le regole di valorizzazione e conservazione coerentemente con la specifica normativa vigente; b. individuano le aree compromesse e degradate all'interno delle quali attivare processi di rinaturalizzazione e di riqualificazione ambientale e paesaggistica, sempre nell'ottica della continuità e della connessione ai fini della definizione di una Rete Ecologica di maggiore dettaglio; c. assicurano continuità e integrazione territoriale dei Parchi, delle riserve e dei siti di rilevanza naturalistica, attraverso la individuazione di aree contermini di particolare attenzione paesaggistica, al fine di evitare impatti negativi (interruzione di visuali, carico antropico, interruzione di continuità ecologica, frammentazione di habitat, ecc.) all'interno di Parchi e Riserve e dei Siti di Rilevanza Naturalistica; d. disciplinano i caratteri tipologici delle nuove edificazioni a servizio delle attività agricole nonché le regole per un corretto inserimento paesaggistico delle opere; e. in sede di formazione o adeguamento ridefiniscono alle opportune scale l'area di rispetto dei parchi e delle riserve regionali e dettagliano le specifiche misure di salvaguardia e di utilizzazione

SISTEMA DELLE TUTELE

STRUTTURA ECOSISTEMICA E AMBIENTALE

COMPONENTI DELLE AREE PROTETTE E DEI SITI NATURALISTICI:

PRESCRIZIONI PER I PARCHI E LE RISERVE

Parchi e riserve: Consistono nelle aree protette per effetto dei procedimenti istitutivi nazionali e regionali, ivi comprese le relative fasce di protezione esterne, come riportato nella Tav. 0069/b allegata, e le aree individuate successivamente ai sensi della normativa specifica vigente.

Esse ricomprendono:

a) Parchi Nazionali: aree terrestri, fluviali, lacuali o marine che contengono uno o più ecosistemi intatti o anche parzialmente alterati da interventi antropici, una o più formazioni fisiche geologiche, geomorfologiche, biologiche, di rilievo internazionale o nazionale per valori naturalistici, scientifici, estetici, culturali, educativi e ricreativi tali da richiedere l'intervento dello Stato ai fini della loro conservazione per le generazioni presenti e future, come definiti all'art 2 della L. 6 dicembre 1991, n. 394.

b) Riserve Naturali Statali: aree terrestri, fluviali, lacuali o marine che contengono una o più specie naturalisticamente rilevanti della flora e della fauna, ovvero presentino uno o più ecosistemi importanti per le diversità biologiche o per la conservazione delle risorse genetiche. Le riserve naturali possono essere statali o regionali in base alla rilevanza degli interessi in esse rappresentati, come definiti all'art 2 della L. 6 dicembre 1991, n. 394.

c) Parchi Naturali Regionali: aree terrestri, fluviali lacuali ed eventualmente da tratti di mare prospicienti la costa, di valore naturalistico e ambientale, che costituiscono, nell'ambito di una o più regioni limitrofe, un sistema omogeneo individuato dagli assetti naturali dei luoghi, dai valori paesaggistici ed artistici e dalle tradizioni culturali delle popolazioni locali, come definiti all'art 2 della L. 6 dicembre 1991, n. 394 e all'art. 2 della L.r. 24 luglio 1997, n. 19.

d) Riserve Naturali Regionali integrali o orientate: sono costituite da aree terrestri, fluviali, lacuali o marine che contengono una o più specie naturalisticamente rilevanti della flora e della fauna ovvero presentino uno o più ecosistemi importanti per le diversità biologiche o per la conservazione delle risorse genetiche, definiti all'art 2 della L. 6 dicembre 1991, n. 394 e all'art. 2 della L.r. 24 luglio 1997, n. 19.

1	<p>La disciplina dei parchi e riserve è quella contenuta nei relativi atti istitutivi e nelle norme di salvaguardia ivi previste, oltre che nei piani territoriali e nei regolamenti ove adottati, in quanto coerenti con la disciplina di tutela del presente Piano.</p> <p>La predetta disciplina specifica è sottoposta a verifica di compatibilità con il PPTR a norma dell'art. 95 delle NTA all'esito della quale si provvederà, nel caso, al suo adeguamento.</p> <p>In caso di contrasto prevalgono le norme del PPTR se più restrittive.</p>
2	<p>Tutti gli interventi di edificazione, ove consentiti dai piani, dai regolamenti e dalle norme di salvaguardia provvisorie delle aree protette, e conformi con le presenti norme, devono essere realizzati garantendo il corretto inserimento paesaggistico e il rispetto delle tipologie tradizionali e degli equilibri ecosistemico-ambientali.</p>
3	<p>Nei parchi e nelle riserve, non sono ammissibili piani, progetti e interventi che comportano:</p> <p>a1) la realizzazione e l'ampliamento di impianti per la depurazione delle acque reflue, per lo smaltimento e il recupero dei rifiuti. Fanno eccezione i sistemi per la raccolta delle acque piovane, di reti idrica/fognaria duale, di sistemi di riciclo delle acque reflue attraverso tecniche di lagunaggio e fitodepurazione. L'installazione di tali sistemi tecnologici deve essere realizzata in modo da mitigare l'impatto visivo, non alterando la struttura edilizia originaria, senza comportare aumenti di superficie coperta o di volumi, non incidendo in modo significativo nella lettura dei valori paesaggistici.</p> <p>a2) realizzazione e ampliamento di impianti per la produzione di energia, fatta eccezione per gli interventi indicati nella parte seconda dell'elaborato del PPTR 4.4.1 - Linee guida sulla progettazione e localizzazione di impianti di energia rinnovabile;</p> <p>a3) nuove attività estrattive e ampliamenti;</p> <p>a4) interventi che prevedano la rimozione/trasformazione della vegetazione naturale con esclusione degli interventi finalizzati alla gestione forestale naturalistica;</p> <p>a5) interventi che prevedano l'eliminazione o la trasformazione degli elementi antropici e seminaturali del paesaggio agrario con alta valenza ecologica e paesaggistica, in particolare dei muretti a secco, dei terrazzamenti, delle specchie, delle cisterne, dei fontanili, delle siepi, dei filari alberati, dei pascoli e delle risorgive.</p>

SISTEMA DELLE TUTELE

STRUTTURA ECOSISTEMICA E AMBIENTALE

COMPONENTI DELLE AREE PROTETTE E DEI SITI NATURALISTICI:

PRESCRIZIONI PER L'AREA DI RISPETTO DEI PARCHI E DELLE RISERVE REGIONALI

Area di rispetto dei parchi e delle riserve regionali: Qualora non sia stata delimitata l'area contigua ai sensi dell'art. 32 della L. 394/1991 e s.m.i. consiste in una fascia di salvaguardia della profondità di 100 metri dal perimetro esterno dei parchi e delle riserve regionali come riportato nella Tav. 0069/b allegata.

1	<p>Nei territori interessati dalla presenza di aree di rispetto dei parchi e delle riserve regionali, non sono ammissibili tutti i piani, progetti e interventi che comportano:</p> <p>a1) la realizzazione e l'ampliamento di impianti per la depurazione delle acque reflue, per lo smaltimento e il recupero dei rifiuti. Fanno eccezione i sistemi per la raccolta delle acque piovane, di reti idrica/fognaria duale, di sistemi di riciclo delle acque reflue attraverso tecniche di lagunaggio e fitodepurazione. L'installazione di tali sistemi tecnologici deve essere realizzata in modo da mitigare l'impatto visivo, non alterando la struttura edilizia originaria, senza comportare aumenti di superficie coperta o di volumi, non incidendo in modo significativo nella lettura dei valori paesaggistici;</p> <p>a2) realizzazione e ampliamento di impianti per la produzione di energia, fatta eccezione per gli interventi indicati nella parte seconda dell'elaborato del PPTR 4.4.1 - Linee guida sulla progettazione e localizzazione di impianti di energia rinnovabile;</p> <p>a3) nuove attività estrattive e ampliamenti;</p> <p>a4) interventi che prevedano la rimozione/trasformazione della vegetazione naturale con esclusione degli interventi finalizzati alla gestione forestale naturalistica;</p> <p>a5) interventi che prevedano l'eliminazione o la trasformazione degli elementi antropici e seminaturali del paesaggio agrario con alta valenza ecologica e paesaggistica, in particolare dei muretti a secco, dei terrazzamenti, delle specchie, delle cisterne, dei fontanili, delle siepi, dei filari alberati, dei pascoli e delle risorgive.</p>
----------	------------------------------------------------------------------------------------------------------------------------------------------------------------------------------------------------------------------------------------------------------------------------------------------------------------------------------------------------------------------------------------------------------------------------------------------------------------------------------------------------------------------------------------------------------------------------------------------------------------------------------------------------------------------------------------------------------------------------------------------------------------------------------------------------------------------------------------------------------------------------------------------------------------------------------------------------------------------------------------------------------------------------------------------------------------------------------------------------------------------------------------------------------------------------------------------------------------------------------------------------------------------------------------------------------------------------------------------------------------------------------------------------------------------------------------------------------------------------------------------------------------------------------------------------------------------------------------------------------------------------------------------------------------------------------------------------------

SISTEMA DELLE TUTELE

STRUTTURA ECOSISTEMICA E AMBIENTALE

COMPONENTI DELLE AREE PROTETTE E DEI SITI NATURALISTICI:

PRESCRIZIONI PER I SITI DI RILEVANZA NATURALISTICA

Siti di rilevanza naturalistica: Consistono nei siti ai sensi della Dir. 79/409/CEE, della Dir. 92/43/CEE di cui all'elenco pubblicato con decreto Ministero dell'Ambiente 30 marzo 2009 e nei siti di valore naturalistico classificati all'interno del progetto Bioitaly come siti di interesse nazionale e regionale per la presenza di flora e fauna di valore conservazionistico, come riportato nella Tav. 0069/b allegata e le aree individuate successivamente-ai sensi della normativa specifica vigente.

Essi ricomprendono:

a) Zone di Protezione Speciale (ZPS) - ai sensi dell'art. 2 della deliberazione 02.12,1996 del Ministero dell'Ambiente - e "un territorio idoneo per estensione e/o per localizzazione geografica alla conservazione delle specie di uccelli di cui all'allegato 1 della Dir. 79/409/CEE, concernente la conservazione degli uccelli selvatici, tenuto conto della necessità di protezione di queste ultime nella zona geografica marittima e terrestre a cui si applica la direttiva stessa".

b) Siti di Interesse Comunitario (SIC) e Zone Speciali di Conservazione (ZSC) sono siti che, nella o nelle regioni biogeografiche cui appartengono, contribuiscono in modo significativo a mantenere o a ripristinare un tipo di habitat di cui all'allegato A o di una specie di cui allegato B del D.P.R. 8 settembre 1997 n. 357, in uno stato di conservazione soddisfacente e che può, inoltre, contribuire in modo significativo alla coerenza delle rete ecologica "Natura 2000" di cui all'art. 3 del D.P.R. 8 settembre 1997 n. 357, al fine di mantenere la diversità biologica nella regione biogeografica o nelle regioni biogeografiche in questione.

Per le specie animali che occupano ampi territori, i siti di importanza comunitaria corrispondono ai luoghi, all'interno della loro area di distribuzione naturale, che presentano gli elementi fisici o biologici essenziali alla loro vita e riproduzione.

c) Siti di Interesse Nazionale (SIN) e Siti di Interesse Regionale (SIR), sono quei siti che contengono habitat e specie ritenuti importanti alla scala nazionale e regionale pur non essendo negli allegati della Dir. 92/43/CEE (Dir. Habitat).

1	La disciplina dei siti di rilevanza naturalistica di cui al presente articolo è contenuta nei piani di gestione e/o nelle misure di conservazione ove esistenti.
2	Tutti gli interventi di edificazione, ove consentiti, devono essere realizzati garantendo il corretto inserimento paesaggistico e nel rispetto delle tipologie tradizionali e degli equilibri ecosistemico-ambientali.
3	<p>Nei siti di rilevanza naturalistica, non sono ammissibili tutti i piani, progetti e interventi che comportano:</p> <p>a1) la realizzazione e l'ampliamento di impianti per la depurazione delle acque reflue, per lo smaltimento e il recupero dei rifiuti. Fanno eccezione i sistemi per la raccolta delle acque piovane, di reti idrica/fognaria duale, di sistemi di riciclo delle acque reflue attraverso tecniche di lagunaggio e fitodepurazione. L'installazione di tali sistemi tecnologici deve essere realizzata in modo da mitigare l'impatto visivo, non alterando la struttura edilizia originaria, senza comportare aumenti di superficie coperta o di volumi, non incidendo in modo significativo nella lettura dei valori paesaggistici;</p> <p>a2) realizzazione e ampliamento di impianti per la produzione di energia, fatta eccezione per gli interventi indicati nella parte seconda dell'elaborato del PPTR 4.4.1 - Linee guida sulla progettazione e localizzazione di impianti di energia rinnovabile;</p> <p>a3) nuove attività estrattive e ampliamenti; per i soli materiali lapidei di difficile reperibilità, è consentito l'ampliamento delle attività estrattive, autorizzate ai sensi della L.R. 37/1985 e s.m.i., in esercizio alla data di adozione del presente Piano. Tale ampliamento può essere autorizzato solo a seguito dell'accertamento dell'avvenuto recupero di una superficie equivalente a quella di cui si chiede l'ampliamento stesso avendo cura di preservare, nell'individuazione dell'area di ampliamento, i manufatti di maggiore pregio ivi presenti.</p> <p>In ogni caso la superficie richiesta di ampliamento non deve eccedere il 50% della superficie già autorizzata.</p> <p>Tutta la documentazione relativa all'accertamento dell'avvenuto recupero delle aree già oggetto di coltivazione deve essere trasmessa all'Amministrazione competente al rilascio dell'accertamento di compatibilità paesaggistica unitamente all'aggiornamento del Piano di Recupero, esteso all'intera area di cava e comprensivo di azioni ed interventi riguardanti l'area già coltivata e recuperata.</p>

SISTEMA DELLE TUTELE

STRUTTURA ECOSISTEMICA E AMBIENTALE

COMPONENTI DELLE AREE PROTETTE E DEI SITI NATURALISTICI:

PRESCRIZIONI PER I SITI DI RILEVANZA NATURALISTICA

<p>Il Piano di Recupero dovrà mirare all'inserimento delle aree oggetto di attività estrattiva nel contesto paesaggistico in coerenza con le componenti antropiche, agricole, insediative e con la struttura geomorfologica e naturalistica dei luoghi;</p>	
<p>a4) interventi che prevedano la rimozione/trasformazione della vegetazione naturale con esclusione degli interventi finalizzati alla gestione forestale naturalistica;</p>	
<p>a5) interventi che prevedano l'eliminazione o la trasformazione degli elementi antropici e seminaturali del paesaggio agrario con alta valenza ecologica e paesaggistica, in particolare dei muretti a secco, dei terrazzamenti, delle specchie, delle cisterne, dei fontanili, delle siepi, dei filari alberati, dei pascoli e delle risorgive.</p>	

SISTEMA DELLE TUTELE

STRUTTURA ANTROPICA E STORICO – CULTURALE

COMPONENTI CULTURALI E INSEDIATIVE

Nell'area sono presenti, quali componenti culturali e insediative, i seguenti beni paesaggistici:

- **Zone gravate da usi civici** (art. 142, c. 1 lett. h)
- **Immobili e aree di notevole interesse pubblico** (art. 136, del Codice)
- **Zone di interesse archeologico** (art 142, comma 1, lett. m, del codice)

e i seguenti "ulteriori contesti" (art. 143, comma 1, lett. e, del Codice):

- **Testimonianze della stratificazione insediativa**
- **Area di rispetto delle componenti culturali insediative**
- **Città consolidata**

INDIRIZZI

DIRETTIVE

1 **Gli interventi che interessano le componenti culturali e insediative devono:**

- a. assicurarne la conservazione e valorizzazione in quanto sistemi territoriali integrati, relazionati al territorio nella sua struttura storica definita dai processi di territorializzazione di lunga durata e dai caratteri identitari delle figure territoriali che lo compongono;
- b. mantenerne leggibile nelle sue fasi eventualmente diversificate la stratificazione storica, anche attraverso la conservazione e valorizzazione delle tracce che testimoniano l'origine storica e della trama in cui quei beni hanno avuto origine e senso, giungendo a noi come custodi della memoria identitaria dei luoghi e delle popolazioni che li hanno vissuti;
- c. salvaguardare le zone di proprietà collettiva di uso civico al fine preminente di rispettarne l'integrità, la destinazione primaria e conservarne le attività silvo-pastorali;
- d. garantirne una appropriata fruizione/utilizzazione, unitamente alla salvaguardia/ripristino del contesto in cui le componenti culturali e insediative sono inserite;
- e. promuovere la tutela e riqualificazione delle città consolidate con particolare riguardo al recupero della loro percettibilità e accessibilità monumentale e alla salvaguardia e valorizzazione degli spazi pubblici e dei viali di accesso.

1 **Gli enti e i soggetti pubblici, nei piani urbanistici, territoriali e di settore, anche mediante accordi con la Regione, con gli organi centrali o periferici del Ministero per i beni e le attività culturali in base alle rispettive competenze e gli altri soggetti pubblici e privati interessati:**

- a) tenuto conto del carattere di inquadramento generale della Carta dei Beni Culturali della Regione – CBC (tav. 3.2.5) ne approfondiscono il livello di conoscenze:
 - analizzando nello specifico i valori espressi dalle aree e dagli immobili ivi censiti;
 - ove necessario, con esclusivo riferimento agli ulteriori contesti, verificando e precisando la localizzazione e perimetrazione e arricchendo la descrizione dei beni indicati con delimitazione poligonale di individuazione certa;
 - curando l'esatta localizzazione e perimetrazione dei beni indicati in modo puntiforme di individuazione certa e poligonale di individuazione incerta;
- b) individuano zone nelle quali la valorizzazione delle componenti antropiche e storico-culturali, in particolare di quelle di interesse o comunque di valore archeologico, richieda la istituzione di Parchi archeologici e culturali da destinare alla fruizione collettiva ed alla promozione della identità delle comunità locali e dei luoghi;
- c) individuano le componenti antropiche e storico-culturali per le quali possa valutarsi la sussistenza del notevole interesse pubblico ai sensi dell'art. 136 del Codice o dell'interesse culturale ai sensi dell'art. 13 del Codice, proponendo l'avvio dei relativi procedimenti alle Autorità competenti;
- d) assicurano la salvaguardia delle caratteristiche e dei valori identitari delle componenti antropiche e storico-culturali, in coerenza con il Documento Regionale di Assetto Generale di cui all'art. 4 della L.r. 27 luglio 2001, n. 20 e con le linee guida per il restauro e il riuso e recupero dei manufatti in pietra a secco (elaborato 4.4.4), per il recupero, la manutenzione e il riuso dell'edilizia e dei beni rurali (elaborato 4.4.6);
- e) incentivano la fruizione sociale sia dei Contesti topografici stratificati, in quanto sistemi territoriali comprendenti insiemi di siti di cui si definiscono le relazioni coevolutive, sia delle aree di grande pregio e densità di beni culturali e ambientali a carattere tematico (sistemi di ville, di masserie, di uliveti monumentali ecc.) di cui al progetto territoriale n. 5 "Sistemi territoriali per la fruizione dei beni patrimoniali";
- f) ridefiniscono l'ampiezza dell'area di rispetto delle testimonianze della stratificazione insediativa, finalizzata a garantire la tutela e la valorizzazione del contesto paesaggistico in cui tali immobili e aree sono inseriti, in fun-

SISTEMA DELLE TUTELE

STRUTTURA ANTROPICA E STORICO – CULTURALE

COMPONENTI CULTURALI E INSEDIATIVE

Nell'area sono presenti, quali componenti culturali e insediative, i seguenti beni paesaggistici:

- **Zone gravate da usi civici** (art. 142, c. 1 lett. h)
- **Immobili e aree di notevole interesse pubblico** (art. 136, del Codice)
- **Zone di interesse archeologico** (art 142, comma 1, lett. m, del codice)

e i seguenti "ulteriori contesti" (art. 143, comma 1, lett. e, del Codice):

- **Testimonianze della stratificazione insediativa**
- **Area di rispetto delle componenti culturali insediative**
- **Città consolidata**

INDIRIZZI

DIRETTIVE

zione della natura e significatività del rapporto esistente tra il bene archeologico e/o architettonico e il suo intorno espresso sia in termini ambientali, sia di contiguità e di integrazione delle forme d'uso e di fruizione visiva;

g) assicurano che nell' area di rispetto delle componenti culturali e insediative sia evitata ogni alterazione della integrità visuale nonché ogni destinazione d'uso non compatibile con le finalità di salvaguardia e sia perseguita la riqualificazione del contesto, individuando i modi per innescare processi di corretto riutilizzo e valorizzazione o incentivi per il ripristino dei caratteri originari del contesto qualora fossero stati alterati o distrutti;

h) allo scopo della salvaguardia delle zone di proprietà collettiva di uso civico, ed al fine preminente di rispettarne l'integrità, la destinazione primaria e conservarne le attività silvo-pastorali, approfondiscono il livello di conoscenze curandone altresì l'esatta perimetrazione e incentivano la fruizione collettiva valorizzando le specificità naturalistiche e storico-tradizionali in conformità con le disposizioni di cui alla L.r. 28 gennaio 1998, n. 7, coordinandosi con l'ufficio regionale competente.

2 Ai fini della promozione, tutela e riqualificazione delle città consolidate con particolare riguardo al recupero della loro percettibilità e accessibilità monumentale e alla salvaguardia e valorizzazione degli spazi pubblici e dei viali di accesso, i Comuni, nei piani urbanistici, anche in coerenza con il Documento Regionale di Assetto Generale di cui all'art. 4 della L.r. 27 luglio 2001, n. 20 "Norme generali di governo e uso del territorio":

a) approfondiscono le conoscenze del sistema insediativo nella sua evoluzione e stratificazione storica al fine di precisarne il perimetro, individuarne le qualità da conservare e gli specifici problemi da affrontare per la tutela, riqualificazione e valorizzazione della città consolidata;

SISTEMA DELLE TUTELE

STRUTTURA ANTROPICA E STORICO – CULTURALE

COMPONENTI CULTURALI E INSEDIATIVE

Nell'area sono presenti, quali componenti culturali e insediative, i seguenti beni paesaggistici:

- **Zone gravate da usi civici** (art. 142, c. 1 lett. h)
- **Immobili e aree di notevole interesse pubblico** (art. 136, del Codice)
- **Zone di interesse archeologico** (art 142, comma 1, lett. m, del codice)

e i seguenti "ulteriori contesti" (art. 143, comma 1, lett. e, del Codice):

- **Testimonianze della stratificazione insediativa**
- **Area di rispetto delle componenti culturali insediativi**
- **Città consolidata**

INDIRIZZI

DIRETTIVE

b) stabiliscono disposizioni di salvaguardia e riqualificazione, in particolare vietando la modificazione dei caratteri che ne connotano la trama viaria ed edilizia e dei manufatti che costituiscono testimonianza storica o culturale; garantendo la conservazione e valorizzazione di segni e tracce che testimoniano la stratificazione storica dell'insediamento; valorizzando i caratteri morfologici della città consolidata, della relativa percettibilità e accessibilità monumentale, con particolare riguardo ai margini urbani e ai bersagli visivi (fondali, skylines, belvedere ecc.), anche individuando aree buffer di salvaguardia; evitando cambiamenti delle destinazioni d'uso incoerenti con i caratteri identitari, morfologici e sociali e favorendo in particolare le destinazioni d'uso residenziali, artigianali, di commercio di vicinato e di ricettività turistica diffusa, anche al fine di assicurarne la rivitalizzazione e ri-funzionalizzazione; non ammettendo, di norma, l'aumento delle volumetrie preesistenti nelle parti di città caratterizzate da elevata densità insediativa e non consentendo l'edificabilità oltre che nelle aree di pertinenza dei complessi insediativi antichi, nelle aree negli spazi, qualora questi siano ritenuti idonei agli usi urbani o collettivi e concorrenti a migliorare la qualità del paesaggio urbano, promuovendo l'eliminazione di opere, attività e funzioni in contrasto con i caratteri storici, architettonici e ambientali dei luoghi, o incentivi per il ripristino dei caratteri originari del contesto qualora fossero stati alterati o distrutti, cercando nel contempo di promuovere interventi atti a migliorarne la qualità insediativa e la sicurezza di chi vi abita e lavora.

SISTEMA DELLE TUTELE

STRUTTURA ANTROPICA E STORICO – CULTURALE

COMPONENTI CULTURALI E INSEDIATIVE:

PRESCRIZIONI PER LE ZONE DI INTERESSE ARCHEOLOGICO

Zone di interesse archeologico: consistono nelle zone di cui all'art. 142, comma 1, lett. m, del Codice, caratterizzate dalla presenza di resti archeologici o paleontologici, puntuali o aerali, emergenti, oggetto di scavo, ancora sepolti o reinterrati, il cui carattere deriva dall'intrinseco legame tra i resti archeologici e il loro contesto paesaggistico di giacenza e quindi dalla compresenza di valori culturali e paesaggistici. Tali zone sono riportate nella Tav. 0069/c allegata.

<p>1 Fatta salva la disciplina di tutela dei beni archeologici prevista dalla Parte II del Codice nelle zone di interesse archeologico non sono ammissibili, fatta eccezione per quelli di cui ai punti 2 e 5, piani, progetti e interventi che comportano:</p> <p>a1) qualsiasi trasformazione che possa compromettere la conservazione del sito e della morfologia naturale dei luoghi;</p> <p>a2) la realizzazione di nuove costruzioni, impianti e, in genere, opere di qualsiasi specie, anche se di carattere provvisorio;</p> <p>a3) la realizzazione e l'ampliamento di impianti per lo smaltimento e il recupero dei rifiuti e per la depurazione delle acque reflue;</p> <p>a4) realizzazione e ampliamento di impianti per la produzione di energia, fatta eccezione per gli interventi indicati nella parte seconda dell'elaborato del PPTR 4.4.1 - Linee guida sulla progettazione e localizzazione di impianti di energia rinnovabile;</p> <p>a5) nuove attività estrattive e ampliamenti;</p> <p>a6) escavazioni ed estrazioni di materiali;</p> <p>7) arature di profondità superiore a 30 cm tale da interferire con il deposito archeologico e nuovi impianti di colture arboricole (vigneti, uliveti, ecc.) che comportino scassi o scavi di buche;</p> <p>a8) la realizzazione di gasdotti, elettrodotti sotterranei e aerei, di linee telefoniche o elettriche secondarie con palificazioni;</p> <p>a9) la realizzazione di stazioni radio base per radiofonia/telefonia/televisione su pali;</p> <p>a10) la costruzione di strade che comportino rilevanti movimenti di terra o compromissione del paesaggio (ad esempio, in trincea, rilevato, viadotto).</p>	<p>2 Nel rispetto degli obiettivi di qualità e delle normative d'uso di cui alla sezione precedente della presente scheda, nonché degli atti di governo del territorio vigenti ove più restrittivi e nel rispetto delle esigenze di conservazione e valorizzazione del deposito archeologico e del paesaggio, sono ammissibili, piani, progetti e interventi diversi da quelli di cui al punto 1, nonché i seguenti:</p> <p>b1) ristrutturazione di manufatti edilizi ed attrezzature legittimamente esistenti, con esclusione della demolizione e ricostruzione per i soli manufatti di riconosciuto valore culturale e/o identitario, che mantengano, recuperino o ripristinino tipologie, materiali, colori coerenti con i caratteri paesaggistici del luogo, evitando l'inserimento di elementi dissonanti e privilegiando l'uso di tecnologie eco-compatibili;</p> <p>b2) realizzazione di recinzioni e posa in opera di cartelli o altri mezzi pubblicitari, di dimensioni contenute;</p> <p>b3) realizzazione di strutture facilmente rimovibili connesse con la tutela e valorizzazione delle zone di interesse archeologico;</p> <p>b4) demolizione e ricostruzione di edifici esistenti e di infrastrutture stabili legittimamente esistenti privi di valore culturale e/o identitario, garantendo il rispetto dei caratteri storico-tipologici ed evitando l'inserimento di elementi dissonanti, o prevedendo la delocalizzazione al di fuori della fascia tutelata, anche attraverso specifiche incentivazioni previste da norme comunitarie, nazionali o regionali o atti di governo del territorio;</p> <p>b5) realizzazione di infrastrutture a rete necessarie alla tutela e valorizzazione delle zone di interesse archeologico o al servizio degli insediamenti esistenti;</p> <p>b6) realizzazione di annessi rustici e di altre strutture strettamente funzionali alla conduzione del fondo. I manufatti consentiti dovranno essere realizzati preferibilmente in adiacenza alle strutture esistenti, e dovranno mantenere, recuperare o ripristinare tipologie, materiali, colori coerenti con i caratteri paesaggistici del luogo, evitando l'inserimento di elementi dissonanti e privilegiando l'uso di tecnologie eco-compatibili.</p>
	<p>3 Qualora nella zona di interesse archeologico siano presenti altri beni paesaggistici o ulteriori contesti le cui prescrizioni o misure di salvaguardia sono in contrasto con le presenti disposizioni, si applicano tutte le relative discipline di tutela. In caso di disposizioni contrastanti prevale quella più restrittiva.</p>

SISTEMA DELLE TUTELE

STRUTTURA ANTROPICA E STORICO – CULTURALE

COMPONENTI CULTURALI E INSEDIATIVE:

PRESCRIZIONI PER LE ZONE DI INTERESSE ARCHEOLOGICO

	4	La deroga al punto 3 è consentita solo nei casi di cui al seguente punto 5.
	5	Pur nel rispetto delle presenti norme, sono auspicabili piani, progetti e interventi:
		c1) per la realizzazione di opere di scavo e di ricerca archeologica nonché di restauro, sistemazione, conservazione, protezione e valorizzazione dei siti e delle emergenze archeologiche, nel rispetto della specifica disciplina in materia di attività di ricerca archeologica e tutela del patrimonio culturale e paesaggistico; c2) per la realizzazione di aree a verde, attrezzate con percorsi pedonali e spazi di sosta nonché di collegamenti viari finalizzati alle esigenze di fruizione dell'area da realizzarsi con materiali compatibili con il contesto paesaggistico e senza opere di impermeabilizzazione.

SISTEMA DELLE TUTELE

STRUTTURA ANTROPICA E STORICO – CULTURALE

COMPONENTI CULTURALI E INSEDIATIVE:

PRESCRIZIONI PER LE TESTIMONIANZE DELLA STRATIFICAZIONE INSEDIATIVA

Testimonianze della stratificazione insediativa: Come riportati nella Tav. 0069/c allegata, consistono in:

- siti interessati dalla presenza e/o stratificazione di beni storico culturali di particolare valore paesaggistico in quanto espressione dei caratteri identitari del territorio regionale: segnalazioni architettoniche e segnalazioni archeologiche.
- aree a rischio archeologico in quanto interessate dalla presenza di frammenti e da rinvenimenti isolati o rinvenimenti da indagini su foto aeree e da riprese all'infrarosso.

1	Fatta salva la disciplina di tutela dei beni culturali prevista dalla Parte II del Codice, nelle aree interessate da testimonianze della stratificazione insediativa, ricadenti in zone territoriali omogenee a destinazione rurale alla data di entrata in vigore del presente piano, si applicano le prescrizioni di cui ai successivi punti.	3	Nel rispetto della disciplina di tutela dei beni di cui alla parte II del Codice, degli obiettivi di qualità e delle normative d'uso di cui alla sezione precedente della presente scheda, nonché degli atti di governo del territorio vigenti ove più restrittivi, sono ammissibili , piani, progetti e interventi diversi da quelli di cui al punto 2, nonché i seguenti:
2	Si considerano non ammissibili tutti i piani, progetti e interventi in contrasto con gli obiettivi di qualità e le normative d'uso di cui alla sezione precedente della presente scheda e in particolare, fatta eccezione per quelli di cui al punto 3, quelli che comportano:		
	a1) qualsiasi trasformazione che possa compromettere la conservazione dei siti interessati dalla presenza e/o stratificazione di beni storico culturali; a2) realizzazione di nuove costruzioni, impianti e, in genere, opere di qualsiasi specie, anche se di carattere provvisorio; a3) realizzazione e ampliamento di impianti per lo smaltimento e il recupero dei rifiuti e per la depurazione delle acque reflue;		
			b1) ristrutturazione di manufatti edilizi ed attrezzature legittimamente esistenti, con esclusione della demolizione e ricostruzione per i soli manufatti di riconosciuto valore culturale e/o identitario, che mantengano, recuperino o ripristinino le caratteristiche costruttive, le tipologie, i materiali, i colori tradizionali del luogo evitando l'inserimento di elementi dissonanti e privilegiando l'uso di tecnologie eco-compatibili; b2) realizzazione di strutture facilmente rimovibili, connesse con la tutela e valorizzazione delle testimonianze della stratificazione;

SISTEMA DELLE TUTELE

STRUTTURA ANTROPICA E STORICO – CULTURALE

COMPONENTI CULTURALI E INSEDIATIVE:

PRESCRIZIONI PER LE TESTIMONIANZE DELLA STRATIFICAZIONE INSEDIATIVA

a4) realizzazione e ampliamento di impianti per la produzione di energia, fatta eccezione per gli interventi indicati nella parte seconda dell'elaborato del PPTR 4.4.1 - Linee guida sulla progettazione e localizzazione di impianti di energia rinnovabile;	b3) realizzazione di infrastrutture a rete necessarie alla valorizzazione e tutela dei siti o al servizio degli insediamenti esistenti, purché la posizione e la disposizione planimetrica dei tracciati non compromettano i valori storico-culturali e paesaggistici;
a5) nuove attività estrattive e ampliamenti;	
a6) escavazioni ed estrazioni di materiali;	
a7) realizzazione di gasdotti, elettrodotti, linee telefoniche o elettriche e delle relative opere accessorie fuori terra (cabine di trasformazione, di pressurizzazione, di conversione, di sezionamento, di manovra ecc.); è fatta eccezione, nelle sole aree prive di qualsiasi viabilità, per le opere elettriche in media e bassa tensione necessarie agli allacciamenti delle forniture di energia elettrica; sono invece ammissibili tutti gli impianti a rete se interrati sotto strada esistente ovvero in attraversamento trasversale utilizzando tecniche non invasive che interessino il percorso più breve possibile;	b4) demolizione e ricostruzione di edifici esistenti e di infrastrutture stabili legittimamente esistenti privi di valore culturale e/o identitario, garantendo il rispetto dei caratteri storico-tipologici ed evitando l'inserimento di elementi dissonanti, o con delocalizzazione al di fuori della fascia tutelata, anche attraverso specifiche incentivazioni previste da norme comunitarie, nazionali o regionali o atti di governo del territorio;
a8) costruzione di strade che comportino rilevanti movimenti di terra o compromissione del paesaggio (ad esempio, in trincea, rilevato, viadotto).	b5) realizzazione di annessi rustici e di altre strutture connesse alle attività agro-silvo-pastorali e ad altre attività di tipo abitativo e turistico-ricettivo.. I manufatti consentiti dovranno essere realizzati preferibilmente in adiacenza alle strutture esistenti, e dovranno garantire il mantenimento, il recupero o il ripristino di tipologie, materiali, colori coerenti con i caratteri paesaggistici, essere dimensionalmente compatibili con le preesistenze e i caratteri del sito evitando l'inserimento di elementi dissonanti e privilegiando l'uso di tecnologie eco-compatibili.
	4 Pur nel rispetto delle presenti norme, sono auspicabili piani, progetti e interventi:
	c1) per la realizzazione di opere di scavo e di ricerca archeologica nonché di restauro, sistemazione, conservazione, protezione e valorizzazione dei siti, delle emergenze architettoniche ed archeologiche, nel rispetto della specifica disciplina in materia di attività di ricerca archeologica e tutela del patrimonio architettonico, culturale e paesaggistico;
	c2) per la realizzazione di aree a verde, attrezzate con percorsi pedonali e spazi di sosta nonché di collegamenti viari finalizzati alle esigenze di fruizione dell'area da realizzarsi con materiali compatibili con il contesto paesaggistico e senza opere di impermeabilizzazione.
	5 Nelle aree interessate da testimonianze della stratificazione insediativa - aree a rischio archeologico, ricadenti in zone territoriali omogenee a destinazione rurale alla data di entrata in vigore del presente piano, si applicano le prescrizioni di cui al successivo punto 6;
	6 Fatta salva la disciplina di tutela prevista dalla Parte II del Codice e ferma restando l'applicazione dell'art. 106 co.1, preliminarmente all'esecuzione di qualsivoglia intervento che comporti attività di scavo e/o movimento terra, compreso lo scasso agricolo, che possa compromettere il ritrovamento e la conservazione dei reperti, è necessaria l'esecuzione di saggi archeologici da sottoporre alla Sovrintendenza per i Beni Archeologici competente per territorio per il nulla osta.

SISTEMA DELLE TUTELE

STRUTTURA ANTROPICA E STORICO - CULTURALE

COMPONENTI CULTURALI E INSEDIATIVE:

PRESCRIZIONI PER L'AREA DI RISPETTO DELLE COMPONENTI CULTURALI INSEDIATIVE

Area di rispetto delle componenti culturali insediative: Consiste in una fascia di salvaguardia dal perimetro esterno dei siti interessati da testimonianze della stratificazione insediativa, e delle zone di interesse archeologico, finalizzata a garantire la tutela e la valorizzazione del contesto paesaggistico in cui tali beni sono ubicati. In particolare:
 - per le testimonianze della stratificazione insediativa e per le zone di interesse archeologico, prive di prescrizioni di tutela indiretta ai sensi dell' art. 45 del Codice, essa assume la profondità di 100 m se non diversamente cartografata.

<p>1 Fatta salva la disciplina di tutela dei beni culturali prevista dalla Parte II del Codice, nell'area di rispetto delle componenti culturali insediative, ricadenti in zone territoriali omogenee a destinazione rurale alla data di entrata in vigore del presente piano, si applicano le prescrizioni di cui ai successivi punti.</p>	<p>3 Nel rispetto della disciplina di tutela dei beni di cui alla parte II del Codice, degli obiettivi di qualità e delle normative d'uso di cui alla sezione precedente della presente scheda, nonché degli atti di governo del territorio vigenti ove più restrittivi, sono ammissibili, piani, progetti e interventi diversi da quelli di cui al punto 2, nonché i seguenti:</p>
<p>2 Si considerano non ammissibili tutti i piani, progetti e interventi in contrasto con gli obiettivi di qualità e le normative d'uso di cui alla sezione precedente della presente scheda e in particolare, fatta eccezione per quelli di cui al punto 3, quelli che comportano:</p> <p>a1) qualsiasi trasformazione che possa compromettere la conservazione dei siti interessati dalla presenza e/o stratificazione di beni storico culturali;</p> <p>a2) la realizzazione di nuove costruzioni, impianti e, in genere, opere di qualsiasi specie, anche se di carattere provvisorio;</p> <p>a3) realizzazione e l'ampliamento di impianti per lo smaltimento e il recupero dei rifiuti e per la depurazione delle acque reflue;</p> <p>a4) realizzazione e ampliamento di impianti per la produzione di energia, fatta eccezione per gli interventi indicati nella parte seconda dell'elaborato del PPTR 4.4.1 - Linee guida sulla progettazione e localizzazione di impianti di energia rinnovabile;</p> <p>a5) nuove attività estrattive e ampliamenti;</p> <p>a6) escavazioni ed estrazioni di materiali;</p>	<p>b1) interventi di ristrutturazione di manufatti edilizi ed attrezzature legittimamente esistenti, con esclusione della demolizione e ricostruzione per i soli manufatti di riconosciuto valore culturale e/o identitario, che mantengano, recuperino o ripristinino le caratteristiche costruttive, le tipologie, i materiali, i colori tradizionali del luogo evitando l'inserimento di elementi dissonanti;</p> <p>b2) trasformazione di manufatti legittimamente esistenti per una volumetria aggiuntiva non superiore al 20%, purché detti piani e/o progetti e interventi: - siano finalizzati all'adeguamento strutturale o funzionale degli immobili, all'efficientamento energetico e alla sostenibilità ecologica; - comportino la riqualificazione paesaggistica dei luoghi; - non interrompano la continuità dei corridoi ecologici e assicurino nel contempo l'incremento della superficie permeabile e l'eliminazione degli elementi artificiali che compromettono la visibilità, fruibilità ed accessibilità degli stessi: - garantiscano il mantenimento, il recupero o il ripristino delle caratteristiche costruttive, delle tipologie, dei materiali, dei colori tradizionali del luogo, evitando l'inserimento di elementi dissonanti; - promuovano attività che consentono la produzione di forme e valori paesaggistici di contesto (agricoltura, allevamento, ecc.) e fruizione pubblica (accessibilità, attività e servizi culturali, info point, ecc.) del bene paesaggistico; - incentivino la fruizione pubblica del bene attraverso la riqualificazione ed il ripristino di percorsi pedonali abbandonati e/o la realizzazione di nuovi percorsi pedonali, garantendo comunque la permeabilità degli stessi;</p> <p>b3) realizzazione di strutture facilmente rimovibili, connesse con la tutela e valorizzazione delle testimonianze della stratificazione;</p>

SISTEMA DELLE TUTELE

STRUTTURA ANTROPICA E STORICO - CULTURALE

COMPONENTI CULTURALI E INSEDIATIVE:

PRESCRIZIONI PER L'AREA DI RISPETTO DELLE COMPONENTI CULTURALI INSEDIATIVE

<p>a7) realizzazione di gasdotti, elettrodotti, linee telefoniche o elettriche e delle relative opere accessorie fuori terra (cabine di trasformazione, di pressurizzazione, di conversione, di sezionamento, di manovra ecc.); è fatta eccezione, nelle sole aree prive di qualsiasi viabilità, per le opere elettriche in media e bassa tensione necessarie agli allacciamenti delle forniture di energia elettrica; sono invece ammissibili tutti gli impianti a rete se interrati sotto strada esistente ovvero in attraversamento trasversale utilizzando tecniche non invasive che interessino il percorso più breve possibile;</p>	<p>b4) demolizione e ricostruzione di edifici esistenti e di infrastrutture stabili legittimamente esistenti privi di valore culturale e/o identitario, garantendo il rispetto dei caratteri storico-tipologici ed evitando l'inserimento di elementi dissonanti, o con delocalizzazione al di fuori della fascia tutelata, anche attraverso specifiche incentivazioni previste da norme comunitarie, nazionali o regionali o atti di governo del territorio;</p>
<p>a8) costruzione di strade che comportino rilevanti movimenti di terra o compromissione del paesaggio (ad esempio, in trincea, rilevato, viadotto).</p>	<p>b5) realizzazione di infrastrutture a rete necessarie alla valorizzazione e tutela dei siti o al servizio degli insediamenti esistenti, purché la posizione e la disposizione planimetrica dei tracciati non compromettano i valori storico-culturali e paesaggistici;</p>
	<p>b6) adeguamento delle sezioni e dei tracciati viari esistenti nel rispetto della vegetazione ad alto e medio fusto e arbustiva presente e migliorandone l'inserimento paesaggistico;</p>
	<p>b7) realizzazione di annessi rustici e di altre strutture connesse alle attività agro-silvo-pastorali e ad altre attività di tipo abitativo e turistico-ricettivo. I manufatti consentiti dovranno essere realizzati preferibilmente in adiacenza alle strutture esistenti, e dovranno garantire il mantenimento, il recupero o il ripristino di tipologie, materiali, colori coerenti con i caratteri paesaggistici, evitando l'inserimento di elementi dissonanti, essere dimensionalmente compatibili con le preesistenze e i caratteri del sito e privilegiando l'uso di tecnologie eco-compatibili.</p>
	<p>4 Pur nel rispetto delle presenti norme, sono auspicabili piani, progetti e interventi:</p>
	<p>c1) per la realizzazione di opere di scavo e di ricerca archeologica nonché di restauro, sistemazione, conservazione, protezione e valorizzazione dei siti, delle emergenze architettoniche ed archeologiche, nel rispetto della specifica disciplina in materia di attività di ricerca archeologica e tutela del patrimonio architettonico, culturale e paesaggistico;</p>
	<p>c2) per la realizzazione di aree a verde, attrezzate con percorsi pedonali e spazi di sosta nonché di collegamenti viari finalizzati alle esigenze di fruizione dell'area da realizzarsi con materiali compatibili con il contesto paesaggistico e senza opere di impermeabilizzazione.</p>

SISTEMA DELLE TUTELE	
STRUTTURA ANTROPICA E STORICO - CULTURALE	
COMPONENTI DEI VALORI PERCETTIVI	
Nell'area sono presenti quali componenti dei valori percepiti i seguenti "ulteriori contesti" (art. 143, comma1, lett. e, del codice): <ul style="list-style-type: none"> • Strade a valenza paesaggistica • Strade panoramiche • Punti panoramici • Coni visuali 	
INDIRIZZI	DIRETTIVE
1 Gli interventi che interessano le componenti dei valori percettivi devono: <ul style="list-style-type: none"> a. salvaguardare la struttura estetico-percettiva dei paesaggi della Puglia, attraverso il mantenimento degli orizzonti visuali percepibili da quegli elementi lineari, puntuali e areali, quali strade a valenza paesaggistica, strade panoramiche, luoghi panoramici e coni visuali, impedendo l'occlusione di tutti quegli elementi che possono fungere da riferimento visuale di riconosciuto valore identitario; b. salvaguardare e valorizzare strade, ferrovie e percorsi panoramici, e fondare una nuova geografia percettiva legata ad una fruizione lenta (carrabile, rotabile, ciclo-pedonale e natabile) dei paesaggi; c. riqualificare e valorizzare i viali di accesso alle città. 	1 Gli Enti Locali in fase di adeguamento e di formazione dei piani urbanistici e territoriali di loro competenza, procedono ad una ricognizione delle componenti dei valori percettivi intesa non come individuazione di elementi puntuali, ma come definizione di un sistema articolato in grado di mettere in valore le relazioni visuali. 2 Gli Enti Locali in fase di adeguamento e di formazione dei piani urbanistici e territoriali di loro competenza, effettuano l'individuazione delle strade di interesse paesaggistico-ambientale, delle strade e dei luoghi panoramici, dei coni visuali definendo gli strumenti per la loro tutela e fruizione ed eventualmente mettendo a punto le modalità per inserire gli stessi in un sistema di mobilità dolce. 3 Tutti gli interventi riguardanti le strade panoramiche e di interesse paesaggistico-ambientale, i luoghi panoramici e i coni visuali, non devono compromettere i valori percettivi, né ridurre o alterare la loro relazione con i contesti antropici, naturali e territoriali cui si riferiscono.

SISTEMA DELLE TUTELE	
STRUTTURA ANTROPICA E STORICO - CULTURALE	
COMPONENTI DEI VALORI PERCETTIVI	
PRESCRIZIONI PER LE COMPONENTI DEI VALORI PERCETTIVI	
<p>Strade a valenza paesaggistica: consistono nei tracciati carrabili, rotabili, ciclo-pedonali e natabili dai quali è possibile cogliere la diversità, peculiarità e complessità dei paesaggi che attraversano paesaggi naturali o antropici di alta rilevanza paesaggistica, che costeggiano o attraversano elementi morfologici caratteristici (serre, costoni, lame, canali, coste di falesie o dune ecc...) e dai quali è possibile percepire panorami e scorci ravvicinati di elevato valore paesaggistico, come riportati nella Tav. 0069/c allegata.</p>	
<p>Strade panoramiche: consistono nei tracciati carrabili, rotabili, ciclo-pedonali e natabili che per la loro particolare posizione orografica presentano condizioni visuali che consentono di percepire aspetti significativi del paesaggio pugliese, come riportati nella Tav. 0069/c allegata.</p>	
<p>Luoghi panoramici: Consistono in siti posti in posizioni orografiche strategiche, accessibili al pubblico, dai quali si gode di visuali panoramiche su paesaggi, luoghi o elementi di pregio, naturali o antropici, come individuati nella tavola nella Tav. 0069/c allegata.</p>	
<p>Coni visuali: Consistono in aree di salvaguardia visiva di elementi antropici e naturali puntuali o areali di primaria importanza per la conservazione e la formazione dell'immagine identitaria e storicizzata di paesaggi pugliesi, anche in termini di notorietà internazionale e di attrattiva turistica, come individuati nella Tav. 0069/c allegata. Ai fini dell'applicazione delle misure di salvaguardia inerenti la realizzazione e l'ampliamento di impianti per la produzione di energia, di cui alla seconda parte dell'elaborato del PPTR 4.4.1 - Linee guida sulla progettazione e localizzazione di impianti di energia rinnovabile, sono considerate le tre fasce "A", "B" e "C" di intervisibilità così come individuate nella Tav. 0069/d allegata.</p>	

SISTEMA DELLE TUTELE

STRUTTURA ANTROPICA E STORICO - CULTURALE

COMPONENTI DEI VALORI PERCETTIVI

PRESCRIZIONI PER LE COMPONENTI DEI VALORI PERCETTIVI

<p>1 Nei territori interessati dalla presenza di Coni visuali, non sono ammissibili tutti i piani, progetti e interventi che comportano:</p>	<p>2 Pur nel rispetto delle presenti norme, sono auspicabili piani, progetti e interventi:</p>
<p>a1) modificazione dello stato dei luoghi che possa compromettere l'integrità dei peculiari valori paesaggistici, nella loro articolazione in strutture idrogeomorfologiche, naturalistiche, antropiche e storico-culturali, delle aree comprese nei coni visuali;</p>	<p>c1) comportino la riduzione e la mitigazione degli impatti e delle trasformazioni di epoca recente che hanno alterato o compromesso le relazioni visuali tra le componenti dei valori percettivi e il panorama che da essi si fruisce;</p>
<p>a2) modificazione dello stato dei luoghi che possa compromettere, con interventi di grandi dimensioni, i molteplici punti di vista e belvedere e/o occludere le visuali sull'incomparabile panorama che da essi si fruisce;</p>	<p>c2) assicurino il mantenimento di aperture visuali ampie e profonde, con particolare riferimento ai coni visuali e ai luoghi panoramici;</p>
<p>a3) la realizzazione e l'ampliamento di impianti per lo smaltimento e il recupero dei rifiuti;</p>	<p>c3) comportino la valorizzazione e riqualificazione delle aree boschive, dei mosaici culturali della tradizionale matrice agricola, anche ai fini della realizzazione della rete ecologica regionale;</p>
<p>a4) realizzazione e ampliamento di impianti per la produzione di energia, fatta eccezione per gli interventi indicati nella parte seconda dell'elaborato del PPTR 4.4.1 - Linee guida sulla progettazione e localizzazione di impianti di energia rinnovabile;</p>	<p>c4) che riguardino la realizzazione e/o riqualificazione degli spazi verdi, la riqualificazione e/o rigenerazione architettonica e urbanistica dei fronti a mare nel rispetto di tipologie, materiali, colori coerenti con i caratteri paesaggistici del luogo;</p>
<p>a5) nuove attività estrattive e ampliamenti.</p>	<p>c5) comportino la riqualificazione e valorizzazione ambientale della fascia costiera e/o la sua rinaturalizzazione;</p> <p>c6) riguardino la realizzazione e/o riqualificazione degli spazi verdi e lo sviluppo della mobilità pedonale e ciclabile;</p> <p>c7) comportino la rimozione e/o delocalizzazione delle attività e delle strutture in contrasto con le caratteristiche paesaggistiche, geomorfologiche, naturalistiche, architettoniche, panoramiche e ambientali dell'area oggetto di tutela.</p>
<p>3 Nei territori interessati dalla presenza di strade a valenza paesaggistica, strade panoramiche e luoghi panoramici, non sono ammissibili tutti i piani, progetti e interventi che comportano:</p>	<p>3 Nei territori interessati dalla presenza di strade a valenza paesaggistica, strade panoramiche e luoghi panoramici, non sono ammissibili tutti i piani, progetti e interventi che comportano:</p>
<p>a1) la privatizzazione dei punti di vista "belvedere" accessibili al pubblico ubicati lungo le strade panoramiche o in luoghi panoramici;</p>	<p>a1) la privatizzazione dei punti di vista "belvedere" accessibili al pubblico ubicati lungo le strade panoramiche o in luoghi panoramici;</p>
<p>a2) segnaletica e cartellonistica stradali che compromettano l'intervisibilità e l'integrità percettiva delle visuali panoramiche;</p>	<p>a2) segnaletica e cartellonistica stradali che compromettano l'intervisibilità e l'integrità percettiva delle visuali panoramiche;</p>
<p>a3) ogni altro intervento che comprometta l'intervisibilità e l'integrità percettiva delle visuali panoramiche definite in sede di recepimento delle direttive per le componenti dei valori percettivi nella fase di adeguamento e di formazione dei piani locali.</p>	<p>a3) ogni altro intervento che comprometta l'intervisibilità e l'integrità percettiva delle visuali panoramiche definite in sede di recepimento delle direttive per le componenti dei valori percettivi nella fase di adeguamento e di formazione dei piani locali.</p>

ULTERIORI PRESCRIZIONI D'USO

PRESCRIZIONI PER I MANUFATTI RURALI

Per i manufatti rurali presenti nell'area oggetto di dichiarazione di interesse pubblico è obbligatorio osservare le raccomandazioni contenute nei seguenti elaborati:

1	Elaborato del PPTR 4.4.4: linee guida per il restauro e il riuso dei manufatti in pietra a secco;
2	Elaborato del PPTR 4.4.6: linee guida per il recupero, la manutenzione e il riuso dell'edilizia e dei beni rurali;
3	Elaborato del PPTR 4.4.7: linee guida per il recupero dei manufatti edilizi pubblici nelle aree naturali protette.

PRESCRIZIONI PER LA PROGETTAZIONE E LOCALIZZAZIONE DI IMPIANTI DI ENERGIA RINNOVABILE

Per la progettazione e localizzazione di impianti di energia rinnovabile nell'area oggetto di dichiarazione di interesse pubblico è obbligatorio osservare le raccomandazioni contenute nel seguente elaborato:

1	Elaborato del PPTR 4.4.1: Linee guida sulla progettazione e localizzazione di impianti di energia rinnovabile.
---	----------------------------------------------------------------------------------------------------------------

PRESCRIZIONI PER LE ESPANSIONI URBANE E I CENTRI STORICI

Per le espansioni urbane e i centri storici nell'area oggetto di dichiarazione di interesse pubblico è obbligatorio osservare le raccomandazioni contenute nei seguenti elaborati:

1	Elaborato del PPTR 4.4.3: linee guida per il patto città-campagna: riqualificazione delle periferie e delle aree agricole periurbane.
2	Documento regionale di assetto generale (drag) - criteri per la formazione e la localizzazione dei piani urbanistici esecutivi (pue) – parte II - criteri per perseguire la qualità dell'assetto urbano.

PRESCRIZIONI PER LA PROGETTAZIONE E LOCALIZZAZIONE DELLE INFRASTRUTTURE

Per la progettazione e localizzazione delle infrastrutture nell'area oggetto di dichiarazione di interesse pubblico è obbligatorio osservare le raccomandazioni contenute nel seguente elaborato:

1	Elaborato del PPTR 4.4.5: linee guida per la qualificazione paesaggistica e ambientale delle infrastrutture.
---	--------------------------------------------------------------------------------------------------------------

PRESCRIZIONI PER LA PROGETTAZIONE DI AREE PRODUTTIVE PAESAGGISTICAMENTE ED ECOLOGICAMENTE ATTREZZATE

Per la progettazione e localizzazione di aree produttive paesaggisticamente ed ecologicamente attrezzate nell'area oggetto di dichiarazione di interesse pubblico è obbligatorio osservare le raccomandazioni contenute nel seguente elaborato:

1	Elaborato del PPTR 4.4.2: linee guida sulla progettazione di aree produttive paesaggisticamente ed ecologicamente attrezzate.
---	-------------------------------------------------------------------------------------------------------------------------------

AUTORIZZAZIONE PAESAGGISTICA NELLE AREE INTERESSATE DA SOVRAPPOSIZIONE DI BENI PAESAGGISTICI

Per la realizzazione di interventi nelle aree interessate da una sovrapposizione di beni paesaggistici è obbligatorio osservare le raccomandazioni contenute nei seguenti elaborati:

1	Nelle aree interessate da una sovrapposizione beni paesaggistici ai sensi dell'articolo 134 del Codice si applicano tutte le specifiche discipline di tutela, se compatibili. In caso di disposizioni contrastanti prevale la più restrittiva;
2	Nei territori interessati dalla sovrapposizione di ulteriori contesti e beni paesaggistici vincolati ai sensi dell'articolo 134 del Codice si applicano tutte le relative discipline di tutela. In caso di disposizioni contrastanti prevale quella più restrittiva, relativa ai beni paesaggistici.

REALIZZAZIONE DI OPERE PUBBLICHE O DI PUBBLICA UTILITÀ

Per la realizzazione di opere pubbliche o di pubblica utilità è obbligatorio osservare le raccomandazioni contenute nei seguenti elaborati:

1	Le opere pubbliche o di pubblica utilità possono essere realizzate in deroga alle prescrizioni previste nella presente scheda purchè in sede di autorizzazione paesaggistica si verifichi che dette opere siano comunque compatibili con gli obiettivi di qualità di cui alla presente “Normativa d’uso” e non abbiano alternative localizzative e/o progettuali;
2	Sono comunque consentiti gli interventi necessari per la difesa del suolo e la protezione civile. Per le suddette opere realizzate d’urgenza, superati i motivi che ne hanno giustificato l’esecuzione, devono essere previsti il ripristino dello stato dei luoghi ovvero adeguati interventi di riqualificazione e recupero delle caratteristiche paesaggistiche dei contesti.

Sottoscritta con firma digitale dai referenti del **Ministero dei Beni e delle Attività Culturali e del Turismo** e del **Servizio Assetto del Territorio - Regione Puglia**

Referente ministeriale

Direzione Regionale per i Beni Culturali e Paesaggistici
della Puglia
Direttore Generale

Dott.ssa Eugenia Vantaggiato

Referente regionale

Regione Puglia
Dirigente Assetto del Territorio

Ing. Francesca Pace



Ministero
dei beni e delle
attività culturali
e del turismo

Direzione Regionale
per i Beni Culturali
e Paesaggistici della Puglia

Decreto legislativo 22 gennaio 2004 n. 42 e s.m.i., recante "Codice dei beni culturali e del paesaggio ai sensi dell'articolo 10 della legge 6 luglio 2002, n. 137", art. 143, comma 1, lett. b:

determinazione delle specifiche prescrizioni d'uso per gli immobili e le aree dichiarate di notevole interesse pubblico ai sensi degli articoli 136 e 157



REGIONE PUGLIA

Area politiche per l'ambiente, le reti e la qualità urbana

servizio
assetto
del territorio

1ª FASE: proposta PPTR (2010)

Direzione Regionale per i Beni Culturali e Paesaggistici della Puglia:

Arch. Ruggero Martines

Direttore Regionale

Arch. Anna Vella

2ª FASE: adozione PPTR (2013)

Ministero dei Beni e delle Attività Culturali e del Turismo

Segretariato Generale - Direttore

Arch. Antonia Pasqua RECCHIA

Direzione Generale PaBAAC

Direttore:

Dott.ssa Maddalena Ragni

Servizio IV - Tutela e qualità del

paesaggio

Direttori:

Dott.ssa Daniela Sandroni

Arch. Roberto Banchini

coordinamento attività di copianificazione PPTR:

Arch. Carmela Iannotti

Direzione Regionale per i Beni Culturali e Paesaggistici della Puglia:

Dott.ssa Isabella Lapi

Dott. Gregorio Angelini

Direttore Regionale

Arch. Anita Guarnieri

Soprintendenza per i Beni Architettonici e Paesaggistici per le province di Bari, Barletta - Andria - Trani e Foggia

Arch. Salvatore Buonomo

Soprintendenza per i Beni Architettonici e Paesaggistici per le province di Lecce, Brindisi e Taranto

Arch. Francesco Canestrini

Soprintendenza per i Beni archeologici della Puglia

Dott. Luigi La Rocca

Consulenti esterni

Arch. Vincenzo Muncipinto

Arch. Pasquale Ragone

Arch. Paola Chiara Vino

(ricognizione B.P. art. 136, compilazione schede di identificazione ed elaborati cartografici)

Arch. Francesco Marocco

Arch. Daniela Sallustro

Arch. Marianna Simone

(compilazione schede di identificazione ed elaborati cartografici)

Dott. Massimo Caggese

Dott. Maria Domenica De Filippis;

Arch. Maria Franchini

(Ricognizione aree di interesse

archeologico art. 142, lettera "m")

D.M. 17.08.1970

**Dichiarazione di notevole interesse
di una parte del territorio comunale di Ortelle
Istituito ai sensi della L. 1497
G. U. n. 240 del 22.09.1970**

Data di validazione

Febbraio 2015

aggiornamento DGR n. 1162 del 26 luglio 2016

Sottoscritta con firma digitale dai referenti del Ministero dei Beni e delle Attività Culturali e del Turismo e del Servizio Assetto del Territorio - Regione Puglia

Referente ministeriale

Direzione Regionale per i Beni Culturali
e Paesaggistici della Puglia

Direttore Regionale

Dott.ssa. Eugenia Vantaggiato

Referente regionale

Regione Puglia

Dirigente Assetto del Territorio

Ing. Francesca Pace

Assessore Assetto del Territorio:

Prof. Angela Barbanente

1ª FASE: proposta PPTR (2010)

Direttore di Area "Politiche per l'Ambiente, le Reti e la Qualità urbana":

Arch. Piero Cavalcoli

Responsabile scientifico:

Prof. Alberto Magnaghi

Segreteria Tecnica:

Arch. Mariavaleria Mininni

(Coordinatrice)

Arch. Aldo Creanza

Arch. Anna Migliaccio

Arch. Annamaria Gagliardi

Arch. Daniela Sallustro

Dott. Francesco Violante

Dott. Gabriella Granatiero

Ing. Grazia Maggio

Arch. Luigia Capurso

Ing. Marco Carbonara

Dott. Michele Bux

Dott. Pierclaudio Odierna

Larist - Consulenza tecnico-scientifica:

Arch. Fabio Lucchesi

(Direttore)

Arch. Daniela Poli

Arch. Massimo Carta

Arch. Sara Giacomozzi

responsabile del procedimento:

Arch. Vito Laricchiuta

Ing. Francesca Pace

2ª FASE: adozione PPTR (2013)

Direttore di Area "Politiche per l'Ambiente, le Reti e la Qualità urbana":

Arch. Roberto Gianni

Dirigente Assetto del Territorio:

Ing. Francesca Pace

Servizio Assetto del Territorio:

Arch. Aldo Creanza

(Coordinamento generale)

Larist

Consulenza tecnico-scientifica:

Arch. Fabio Lucchesi

(Direttore)

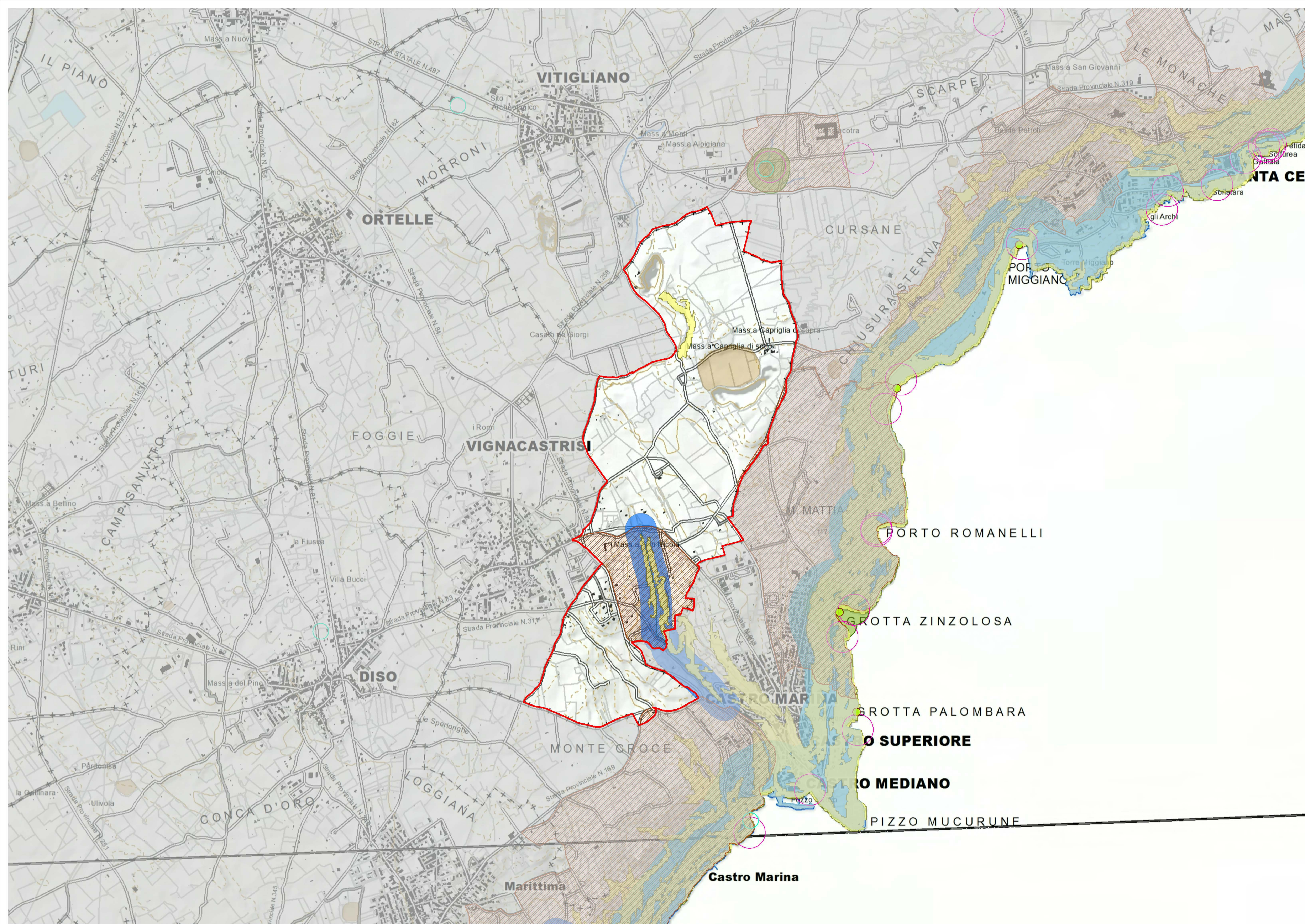
Arch. Massimo Carta

Dott. Gabriella Granatiero

Arch. Sara Giacomozzi

piano paesaggistico territoriale regionale

REGIONE PUGLIA - Assessorato all'Assetto del Territorio



STRUTTURA IDROGEOMORFOLOGICA *

- PAE0068
- Componenti idrologiche**
- Ulteriori contesti paesaggistici - art.143 - c.1 - lett. e**
- UCP - Reticolo idrografico di connessione della R.E.R.
- UCP - Aree soggette a vincolo idrogeologico
- Componenti geomorfologiche**
- Ulteriori contesti paesaggistici - art.143 - c.1 - lett. e**
- UCP - Versanti
- UCP - Doline

* Nella legenda sono visualizzate soltanto le componenti ricadenti all'interno del territorio del presente vincolo paesaggistico.

Codice riferimento Ministero (SITAP)
160107

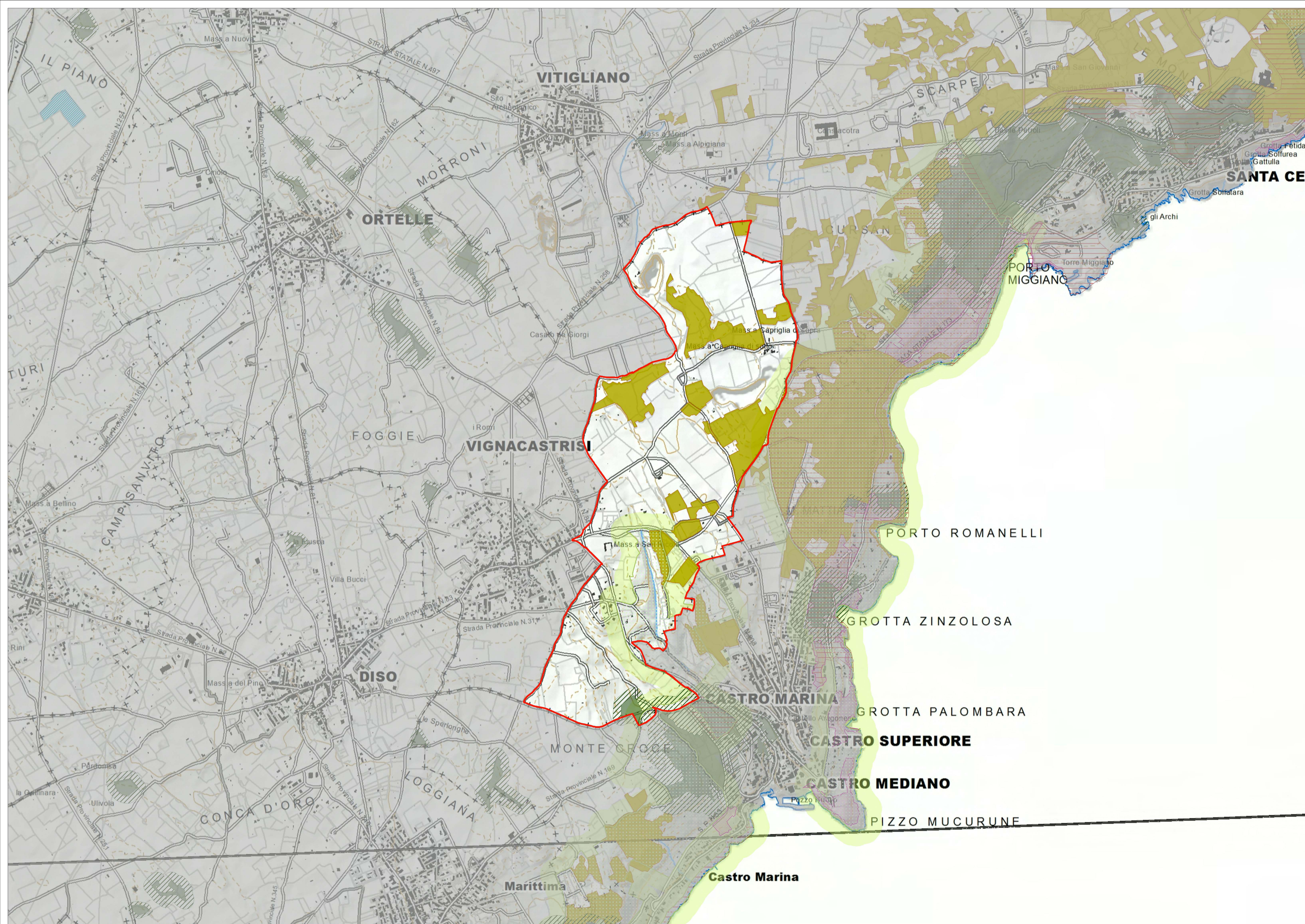
Rif. Carta dei Beni Culturali
PAE0068

fav. 0068/a
PAE 0068 - Ortelle (LE)
struttura idrogeomorfologica
1:10.000

Data di validazione
Febbraio 2015
Aggiornata con D.G.R. n. 1162 del 26 luglio 2016.
Sottoscritta con firma digitale dai referenti del Ministero dei Beni e delle Attività Culturali e del Turismo e del Servizio Assetto del Territorio - Regione Puglia

Referente ministeriale
Direzione Regionale per i Beni Culturali e Paesaggistici della Puglia
Direttore Regionale
Dott.ssa. Eugenia Vanaggiato

Referente regionale
Regione Puglia
Direttore Assetto del Territorio
Ing. Francesca Pace



STRUTTURA ECOSISTEMICA E AMBIENTALE *

- PAE0068
- Componenti botanico - vegetazionali**
- Beni paesaggistici**
- BP - art.142 - c.1 - lett. g - Boschi
- Ulteriori contesti paesaggistici - art.143 - c.1 - lett. e**
- UCP - Prati e pascoli naturali
- UCP - Area di rispetto dei boschi
- Componenti delle aree protette e dei siti naturalistici**
- Beni paesaggistici**
- BP - art.142 - c.1 - lett. f - Parchi e riserve
- Ulteriori contesti paesaggistici - art.143 - c.1 - lett. e**
- UCP - Siti di rilevanza naturalistico
- UCP - Area di rispetto dei parchi e delle riserve regionali

* Nella legenda sono visualizzate soltanto le componenti ricadenti all'interno del territorio del presente vincolo paesaggistico.

Ministero dei beni e delle attività culturali e del turismo
 Direzione Regionale per i Beni Culturali e Paesaggistici della Puglia
 Codice riferimento Ministero (SITAP) 160107

REGIONE PUGLIA
 Area politica per l'ambiente, le reti e la qualità urbana
 servizio assetto del territorio
 Rif. Carta dei Beni Culturali PAE0068



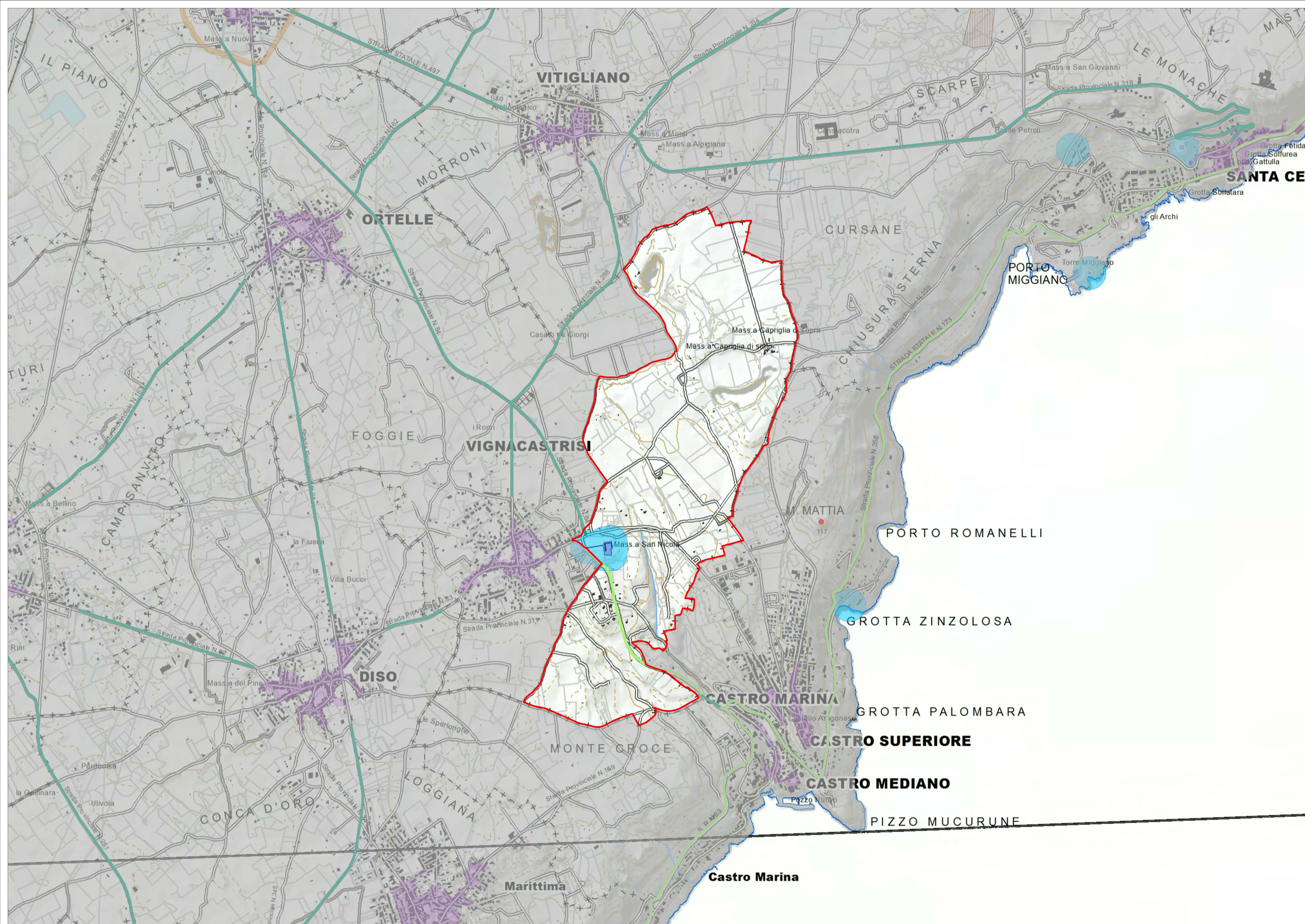
tav. 0068/b
PAE 0068 - Ortelle (LE)
 struttura ecosistemica e ambientale
 1:10.000

Data di validazione
 Febbraio 2015

Sottoscritto con firma digitale dai referenti del Ministero dei Beni e delle Attività Culturali e del Turismo e del Servizio Assetto del Territorio - Regione Puglia

Referente ministeriale
 Direzione Regionale per i Beni Culturali e Paesaggistici della Puglia
 Direttore Regionale
 Dott.ssa. Eugenia Vantaggiato

Referente regionale
 Regione Puglia
 Dirigente Assetto del Territorio
 Ing. Francesca Pace



STRUTTURA ANTROPICA E STORICO - CULTURALE *

- PAE0068
- Componenti culturali e insediative**
- Ulteriori contesti paesaggistici - art.143 - c.1 - lett. e
 - UCP - Testimonianze della stratificazione insediativa
 - UCP - Area di rispetto delle componenti culturali e insediative
- Componenti dei valori percettivi**
- Ulteriori contesti paesaggistici - art.143 - c.1 - lett. e
 - UCP - Strade a valenza paesaggistica
 - UCP - Strade panoramiche

* Nella legenda sono visualizzate soltanto le componenti ricadenti all'interno del territorio del presente vincolo paesaggistico.

0 0,5 1
Chilometri



Ministero dei beni e delle attività culturali e del turismo
Direzione Regionale per i Beni Culturali e Paesaggistici della Puglia

Codice riferimento Ministero (SITAP)
160107



REGIONE PUGLIA
Area politica per l'ambiente, le reti e la qualità urbana
servizio assetto del territorio

Rif. Carta dei Beni Culturali
PAE0068



tav. 0068/c
PAE 0068 - Ortelles (LE)
struttura antropica e storico culturale
1:10.000

Data di validazione
Febbraio 2015

Sottoscritto con firma digitale dai referenti del Ministero dei Beni e delle Attività Culturali e del Turismo e del Servizio Assetto del Territorio - Regione Puglia

Referente ministeriale
Direzione Regionale per i Beni Culturali e Paesaggistici della Puglia
Direttore Regionale
Dott.ssa. Eugenia Vantaggiato

Referente regionale
Regione Puglia
Dirigente Assetto del Territorio
Ing. Francesca Pace