



Ministero  
dei beni e delle  
attività culturali  
e del turismo

Direzione Regionale  
per i Beni Culturali  
e Paesaggistici della Puglia

Decreto legislativo 22 gennaio 2004 n. 42 e s.m.i., recante "Codice dei beni culturali e del paesaggio ai sensi dell'articolo 10 della legge 6 luglio 2002, n. 137", art. 143, comma 1, lett. b:

**determinazione delle specifiche prescrizioni d'uso per gli immobili e le aree dichiarate di notevole interesse pubblico ai sensi degli articoli 136 e 157**



REGIONE PUGLIA

Area politiche per l'ambiente, le reti e la qualità urbana

servizio  
assetto  
del territorio

**1ª FASE: proposta PPTR (2010)**

Direzione Regionale per i Beni Culturali e Paesaggistici della Puglia:

**Arch. Ruggero Martines**

Direttore Regionale

**Arch. Anna Vella**

**2ª FASE: adozione PPTR (2013)**

Ministero dei Beni e delle Attività Culturali e del Turismo

Segretariato Generale - Direttore

**Arch. Antonia Pasqua RECCHIA**

Direzione Generale PaBAAC

Direttore:

**Dott.ssa Maddalena Ragni**

Servizio IV - Tutela e qualità del

paesaggio

Direttori:

**Dott.ssa Daniela Sandroni**

**Arch. Roberto Banchini**

coordinamento attività di copianificazione

PPTR:

**Arch. Carmela Iannotti**

Direzione Regionale per i Beni Culturali

e Paesaggistici della Puglia:

**Dott.ssa Isabella Lapi**

**Dott. Gregorio Angelini**

Direttore Regionale

**Arch. Anita Guarnieri**

Soprintendenza per i Beni Architettonici

e Paesaggistici per le province di Bari,

Barletta - Andria - Trani e Foggia

**Arch. Salvatore Buonomo**

Soprintendenza per i Beni Architettonici

e Paesaggistici per le province di Lecce,

Brindisi e Taranto

**Arch. Francesco Canestrini**

Soprintendenza per i Beni archeologici

della Puglia

**Dott. Luigi La Rocca**

Consulenti esterni

**Arch. Vincenzo Muncipinto**

**Arch. Pasquale Ragone**

**Arch. Paola Chiara Vino**

(ricognizione B.P. art. 136, compilazione

schede di identificazione ed elaborati

cartografici)

**Arch. Francesco Marocco**

**Arch. Daniela Sallustro**

**Arch. Marianna Simone**

(compilazione schede di identificazione

ed elaborati cartografici)

**Dott. Massimo Caggese**

**Dott. Maria Domenica De Filippis;**

**Arch. Maria Franchini**

(Ricognizione aree di interesse

archeologico art. 142, lettera "m")

**D.M. 25.02.1974**

**Dichiarazione di notevole interesse pubblico  
di una zona in comune di Galatone  
Istituito ai sensi della L. 1497  
G. U. n. 140 del 30.05.1974**

**Data di validazione**

**Febbraio 2015**

Sottoscritta con firma digitale dai referenti del Ministero dei Beni e delle Attività Culturali e del Turismo e del Servizio Assetto del Territorio - Regione Puglia

**Referente ministeriale**

Direzione Regionale per i Beni Culturali  
e Paesaggistici della Puglia

Direttore Regionale

**Dott.ssa. Eugenia Vantaggiato**

**Referente regionale**

Regione Puglia  
Dirigente Assetto del Territorio

**Ing. Francesca Pace**

Assessore Assetto del Territorio:

**Prof. Angela Barbanente**

**1ª FASE: proposta PPTR (2010)**

Direttore di Area "Politiche per  
l'Ambiente, le Reti e la Qualità  
urbana":

**Arch. Piero Cavalcoli**

Responsabile scientifico:

**Prof. Alberto Magnaghi**

Segreteria Tecnica:

**Arch. Mariavaleria Mininni**

(Coordinatrice)

**Arch. Aldo Creanza**

**Arch. Anna Migliaccio**

**Arch. Annamaria Gagliardi**

**Arch. Daniela Sallustro**

**Dott. Francesco Violante**

**Dott. Gabriella Granatiero**

**Ing. Grazia Maggio**

**Arch. Luigia Capurso**

**Ing. Marco Carbonara**

**Dott. Michele Bux**

**Dott. Pierclaudio Odierna**

Larist - Consulenza tecnico-scientifi-

ca:

**Arch. Fabio Lucchesi**

(Direttore)

**Arch. Daniela Poli**

**Arch. Massimo Carta**

**Arch. Sara Giacomozzi**

responsabile del procedimento:

**Arch. Vito Laricchiuta**

**Ing. Francesca Pace**

**2ª FASE: adozione PPTR (2013)**

Direttore di Area "Politiche per  
l'Ambiente, le Reti e la Qualità  
urbana":

**Arch. Roberto Gianni**

Dirigente Assetto del Territorio:

**Ing. Francesca Pace**

Servizio Assetto del Territorio:

**Arch. Aldo Creanza**

(Coordinamento generale)

Larist

Consulenza tecnico-scientifica:

**Arch. Fabio Lucchesi**

(Direttore)

**Arch. Massimo Carta**

**Dott. Gabriella Granatiero**

**Arch. Sara Giacomozzi**

**piano paesaggistico territoriale regionale**

REGIONE PUGLIA - Assessorato all'Assetto del Territorio

### 3ª FASE: approvazione PPTR (2015)

*Direttore Area “Politiche per l’Ambiente, le Reti e la Qualità urbana”*

**Dott. Francesco Palumbo**

*Dirigente Assetto del Territorio:*

**Ing. Francesca Pace**

*Servizio Assetto del Territorio:*

**Arch. Aldo Creanza**

**Ing. Marco Carbonara**

**Dott. Antonio Sigismondi**

**Dott. Tommaso Vinciguerra**

**Arch. Luigia Capurso**

**Arch. Stefania Cascella**

**Ing. Vittoria Greco**

**P.A. Pasquale Laruccia**

**Ing. Grazia Maggio**

*Consulenza giuridica per la elaborazione delle*

*Norme Tecniche:*

**Avv. Alessandra Inguscio**

*Collaborazioni:*

**Arch. Enrico Ancora**

**Ing. Antonio Bellanova**

**Arch. Raffaella Enriquez**

**Ing. Carmen Locorriere**

**Ing. Marco Marangi**

**Dott. Francesco Matarrese**

**Dott. Roberta Serini**

**Arch. Rocco Pastore**

**Ing. Giovanna Mangialardi**

*Ministero dei Beni e delle Attività*

*Culturali e del Turismo*

*Direzione Generale PaBAAC*

**Arch. Francesco Scoppola**

*Direttore Generale*

**Arch. Roberto Banchini**

**Arch. Carmela Iannotti**

*Direzione Regionale per i Beni*

*Culturali e Paesaggistici della Puglia:*

**Dott. Maria Carolina Nardella**

**Dott. Eugenia Vantaggiato**

*Direttori Regionali*

**Arch. Anita Guarnieri**

**Arch. Maria Franchini**

*Soprintendenza per i Beni Architettonici e*

*Paesaggistici per le province Bari, Barletta -*

*Andria - Trani e Foggia*

**Arch. Lucia Caliandro**

**Arch. Mara Carcavallo**

**Dott.ssa Ida Fini**

**Arch. Angela Maria Quartulli**

*Soprintendenza per i Beni Architettonici e*

*Paesaggistici per le province Lecce, Brindisi e*

*Taranto*

**Arch. Pietro Copani**

**Arch. Alessandra Mongelli**

*Soprintendenza per i Beni Archeologici della*

*Puglia*

**Dott.ssa Francesca Radina**

**Dott.ssa Annalisa Biffino**

**Dott. Italo Maria Muntoni**

*Si ringraziano i responsabili degli Uffici e dei*

**Servizi Regionali** che, a vario titolo, hanno dato

*il proprio contributo nella fase di approvazione*

*del Piano.*

*Un ringraziamento particolare a **Tina Caroppo**,*

*responsabile del servizio informativo territoriale*

*di InnovaPuglia per il supporto tecnico fornito,*

*a **Marella Lamacchia**, dirigente dell’Ufficio*

*Attuazione Pianificazione paesaggistica, per gli*

*utili suggerimenti finalizzati ad agevolare la*

*messa in pratica del Piano e, naturalmente, a*

**tutti i componenti del Servizio Assetto del**

*Progetto veste grafica e impaginazione*

**Aldo Creanza**

A) ELEMENTI IDENTIFICATIVI

Codice Regione	Codice SITAP	D.M. – G.U.	denominazione	Provincia	comune/i	Superficie (km <sup>2</sup> )	Tipologia art. 136 D. Lgs. 42/04			
PAE0053	160090	25-02-1974 G.U. n. 140- 30/05/1974	Dichiarazione di notevole interesse pubblico di una zona in comune di Galatone	LE	GALATONE	11,589 km <sup>2</sup>	a	b	c	d
<p><b>“riconoscimento”</b> (del valore dell'area)</p> <p>La zona predetta ha notevole interesse pubblico perché caratterizzata da giardini, vigneti e frutteti fecondi che in dolci declivi arrivano dal mare sino alle porte della città creando incomparabili oasi di verde, costituisce un complesso di cose immobili in cui la natura e l'opera dell'uomo si fondono armoniosamente e; inoltre, presenta quadri naturali di pregiata bellezza godibili da più punti di vista accessibili al pubblico;</p>							art. 134, c.1 lett. c) D. Lgs. 42/04			
							<b>SI</b>			
<b>Ricognizione, delimitazione, rappresentazione</b>			<b>Verbale del 27/10/2010</b>							
<b>Note</b>			<p>Nell'area ricade anche parte degli immobili e aree di notevole interesse pubblico catalogati con il numero di PAE 0135 “Integrazione di dichiarazioni di notevole interesse pubblico riguardanti il tratto di costa adriatica e ionica dal limite sud dell'abitato di Otranto (mare Adriatico) al confine con la provincia di Taranto (Porto Cesareo – Mare Jonio) ricadente nei comuni di Otranto, Santa Cesarea Terme, Castro, Diso, Andrano, Tricase, Tiggiano, Corsano; Alessano, Gagliano del Capo, Castrignano del Capo, Patù, Morciano di Leuca, Salve, Ugento, Alliste, Racale, Taviano, Gallipoli, Sannicola, Galatone, Nardò e Porto Cesareo”, istituito ai sensi della legge L.1497 del 29.06.1939, con D.M. 01.08.1985, pubblicato su G.U. n. 30 del 06.02.1986.</p>							

B) IDENTIFICAZIONE DEI VALORI E VALUTAZIONE DELLA LORO PERMANENZA/TRASFORMAZIONE

Valutazione della permanenza / trasformazione degli elementi di valore	Elementi di valore			Fattori di rischio	Dinamiche di trasformazione (in atto o previste)
	alla data di istituzione del vincolo (evidenziati nella descrizione del vincolo)	Stato attuale (identificato dal Piano e non dal vincolo)	Permanenza / Integrità (confronto tra lo stato attuale dell'area del PAE e le fonti documentali coeve alla data di istituzione del vincolo, conservate negli archivi delle Soprintendenze BAP di Lecce e presso l'Archivio Fotografico della Soprintendenza BSA)		
<b>Struttura del paesaggio (componenti)</b>					
<b>B1. Struttura idrogeomorfologica</b>					
<p><b>Componenti idrologiche</b></p> <p>Nell'area sono presenti, quali componenti idrologiche, i seguenti beni paesaggistici, individuati dal PPTR:</p> <ul style="list-style-type: none"> <li>• <b>Territori costieri</b> (art 142, comma 1, lett. a, del Codice)</li> </ul> <p>E i seguenti ulteriori contesti individuati dal PPTR:</p> <ul style="list-style-type: none"> <li>▪ <b>Aree soggette a vincolo idrogeologico</b> (art. 143, comma 1, lett. e, del Codice)</li> </ul>	<p>Nel "riconoscimento" del vincolo non si fa diretto riferimento alle componenti idrologiche, se non nella menzione dei <i>dolci declivi che arrivano dal mare</i>.</p> <p>Nell'area sono comunque presenti elementi di valore riconducibili a tale componente che concorrono a creare <i>quadri naturali di pregiata bellezza godibili da più punti di vista accessibili al pubblico</i>.</p>	<p><u>Territori costieri – Aree soggette a vincolo idrogeologico</u></p> <p>Il morfotipo costiero è costituito da costa bassa prevalentemente rocciosa, con andamento piuttosto frastagliato.</p> <p>Il sistema idrografico della zona in cui ricade l'area di vincolo è costituito da:</p> <ul style="list-style-type: none"> <li>- i bacini endoreici e dalle relative linee di deflusso superficiali e sotterranee, nonché dai recapiti finali di natura carsica (vore e inghiottitoi);</li> <li>- il reticolo idrografico superficiale di natura sorgiva delle aree costiere, caratterizzato da una serie di aste parallele più o meno incise.</li> </ul> <p>Tale sistema rappresenta la principale rete di deflusso delle acque e dei sedimenti verso le falde acquifere del sottosuolo, e la principale rete di connessione ecologica all'interno della piana e tra questa e la costa.</p> <p>Nell'area di vincolo è presente un'area soggetta a rischio idrogeologico, che si estende lungo la fascia costiera per tutta l'estensione del vincolo.</p>	<p>Dai materiali a disposizione, non è stato possibile effettuare una valutazione dello stato di conservazione degli elementi di valore presenti nell'area.</p>	<ul style="list-style-type: none"> <li>- occupazione dei cordoni dunali da parte di edilizia connessa allo sviluppo turistico balneare;</li> <li>- erosione costiera;</li> <li>- artificializzazione della costa (moli, porti turistici, strutture per la balneazione);</li> <li>- urbanizzazione dei litorali;</li> <li>- occupazione antropica delle principali linee di deflusso delle acque;</li> <li>- utilizzo improprio delle cavità carsiche (che rappresentano i recapiti finali delle acque di deflusso dei bacini endoreici) come discariche per rifiuti solidi o scarico delle acque reflue urbane.</li> <li>- eccessivo consumo di suolo per attività di produzione di energia da fonti rinnovabili (impianti fotovoltaici ed eolici).</li> </ul>	<p>Si assiste a una crescente criticità legata alla scarsa attenzione per la sicurezza idrogeologica e per la salubrità dell'attività umana in relazione alle capacità di carico del sistema ambientale salentino. Nel territorio della figura vi è una scarsa protezione degli ambienti carsici, vale a dire delle strutture tipiche della natura carsica delle serre, e pare indebolirsi la leggibilità del complesso delle modalità insediative che quella natura carsica hanno esaltato e utilizzato al meglio.</p> <p>La diffusione di impianti per la produzione di energie rinnovabili senza alcuna programmazione ed attenzione per i valori paesaggistici delle aree, produce un forte impatto visivo e paesaggistico</p>

<p style="text-align: center;"><b>Componenti geomorfologiche</b></p> <p>Per le componenti geomorfologiche, nell'area sono presenti i seguenti ulteriori contesti individuati dal PPTR:</p> <ul style="list-style-type: none"> <li>▪ <b>Versanti</b> (art. 143, comma 1, lett. e del Codice)</li> <li>▪ <b>Doline</b> (art. 143, comma 1, lett. e)</li> </ul>	<p>Nel "riconoscimento" del vincolo si fa riferimento ai <i>dolci declivi che arrivano dal mare</i>.</p> <p>Nell'area sono comunque presenti elementi di valore riconducibili alle componenti geomorfologiche che concorrono a creare <i>quadri naturali di pregiata bellezza godibili da più punti di vista accessibili al pubblico</i>.</p>	<p><u>Versanti – Doline</u></p> <p>Il sistema dei principali lineamenti morfologici della zona in cui ricade l'area di vincolo è costituito dai versanti più o meno acclivi delle Serre che si sviluppano in direzione NO-SE e dalle depressioni vallive strette e allungate che si sviluppano tra le serre.</p> <p>La figura è caratterizzata dalle forme del carsismo. Nelle aree depresse naturali (aree endoreiche) si aprono inghiottitoi più o meno ampi e profondi, a volte connessi a sistemi ipogei anche molto articolati, e nelle piccole valli tra le serre zone depresse e pianeggianti sono punteggiate da pozzi che hanno favorito in passato l'insediamento umano.</p>		<ul style="list-style-type: none"> <li>- alterazione e compromissione dei profili morfologici con trasformazioni territoriali quali: cave e impianti tecnologici.</li> <li>- occupazione antropica delle forme carsiche con abitazioni, infrastrutture stradali, impianti e aree a servizi, che contribuiscono a frammentare la naturale continuità morfologica e idrologica del sistema, e ad incrementare le condizioni sia di rischio idraulico sia di impatto paesaggistico;</li> <li>- trasformazione e manomissione delle manifestazioni carsiche di superficie;</li> <li>- utilizzo improprio delle cavità carsiche come discariche per rifiuti solidi urbani o recapiti di acque reflue urbane.</li> <li>- eccessivo consumo di suolo per attività di produzione di energia da fonti rinnovabili (impianti fotovoltaici ed eolici)</li> <li>- uso improprio di cave dismesse (es. uso a discarica).</li> </ul>	
--	---	--	--	--	--

Valutazione della permanenza / trasformazione degli elementi di valore	Elementi di valore			Fattori di rischio	Dinamiche di trasformazione (in atto o previste)
	alla data di istituzione del vincolo (evidenziati nella descrizione del vincolo)	Stato attuale (identificato dal Piano e non dal vincolo)	Permanenza / Integrità (confronto tra lo stato attuale dell'area del PAE e le fonti documentali coeve alla data di istituzione del vincolo, conservate negli archivi delle Soprintendenze BAP di Lecce e presso l'Archivio Fotografico della Soprintendenza BSA)		
<b>Struttura del paesaggio (componenti)</b>					
<b>B2. Struttura ecosistemico e ambientale</b>					
<p><b>Componenti botanico – vegetazionali</b></p> <p>Nell'area sono presenti, quali componenti botanico - vegetazionali, i seguenti beni paesaggistici, individuati dal PPTR:</p> <ul style="list-style-type: none"> <li>▪ <b>Territori coperti da foreste e da boschi, ancorché percorsi o danneggiati dal fuoco e quelli sottoposti a vincolo di rimboschimento...</b> (art. 142, c. 1 lett. g)</li> </ul> <p>e i seguenti "ulteriori contesti":</p> <ul style="list-style-type: none"> <li>▪ <b>Area di rispetto dei boschi</b> (art. 143, c. 1 lett. e)</li> <li>▪ <b>Prati e pascoli naturali</b> (art. 143, c. 1 lett. e)</li> </ul>	<p>Nel "riconoscimento" del vincolo sono espressamente indicati degli elementi di valore da ricondurre a tale componente, quali le <i>incomparabili oasi di verde</i> che concorrono a creare <i>quadri naturali di pregiata bellezza godibili da più punti di vista accessibili al pubblico</i>.</p>	<p><u>Territori coperti da foreste e boschi e area di rispetto – Prati e pascoli naturali</u></p> <p>Il sistema agroambientale della zona nella quale ricade il vincolo è costituito da:</p> <ul style="list-style-type: none"> <li>- fasce strette e lunghe di oliveti, che si sviluppano in corrispondenza delle serre a substrato calcareo;</li> <li>- fasce strette e lunghe di consociazioni vigneto-seminativo e mosaici periurbani, che si sviluppano in corrispondenza delle depressioni vallive;</li> <li>- strisce di bosco che si sviluppano in corrispondenza dei versanti più acclivi delle serre.</li> </ul> <p>Le aree rilevate degli alti strutturali (serre) prevalentemente olivetate hanno maggiore valenza ecologica delle superfici pianeggianti delle depressioni strutturali con copertura a seminativi in estensivo ed oliveti. La matrice agricola ha una modesta presenza di boschi residui, siepi, muretti e filari con sufficiente contiguità agli ecotoni, e scarsa ai biotopi. L'agroecosistema, anche dove non sono presenti elementi con caratteristiche di naturalità, mantiene una relativa permeabilità orizzontale data l'assenza (o la bassa densità) di elementi di pressione antropica.</p> <p>Sono presenti nell'area di vincolo anche diverse aree a pascolo naturale, relitti dell'antico paesaggio rurale salentino.</p>	<p>Dai materiali a disposizione, non è stato possibile effettuare una valutazione dello stato di conservazione degli elementi di valore presenti nell'area.</p>	<ul style="list-style-type: none"> <li>- fenomeni di dispersione insediativa all'interno dei mosaici agricoli e della monocoltura dell'olivo, con conseguente compromissione delle trame e del valore agroambientale delle colture di qualità;</li> <li>- progressivo abbandono delle colture e tecniche tradizionali a favore di colture più redditizie (trasformazione dei vigneti ad alberello in vigneti a tendone);</li> <li>- eccessivo consumo di suolo per attività di produzione di energia da fonti rinnovabili (impianti fotovoltaici ed eolici)</li> <li>- uso improprio di cave dismesse (es. uso a discarica)</li> </ul>	<p>La dispersione insediativa è una delle dinamiche che maggiormente modifica l'assetto della figura territoriale. Si assiste alla tendenza alla saldatura dei tessuti delle reti di città, con l'espansione delle maggiori periferie urbane e l'occupazione degli spazi interclusi della campagna urbanizzata, e la conseguente degradazione degli spazi aperti e interclusi. La diffusione di impianti per la produzione di energie rinnovabili senza alcuna programmazione ed attenzione per i valori paesaggistici delle aree, produce un forte impatto visivo e paesaggistico</p>

<p><b>Componenti delle aree protette e dei siti naturalistici</b></p> <p>Nell'area sono presenti, quali componenti delle aree protette e dei siti naturalistici, i seguenti "ulteriori contesti":</p> <ul style="list-style-type: none"> <li>▪ <b>Siti di rilevanza naturalistica</b> (art. 143, c.1 lett. e)</li> </ul>	<p>Nel "riconoscimento" del vincolo non è espressamente indicato un elemento di valore da ricondurre a tale componente. Nell'area sono comunque presenti componenti delle aree protette e dei siti naturalistici di valore che concorrono a creare <i>quadri naturali di pregiata bellezza godibili da più punti di vista accessibili al pubblico.</i></p>	<p><u>Siti di rilevanza naturalistica</u>                  La valenza ecologica della zona è rappresentata nelle cartografie e nei data base del sistema delle aree protette e della Rete Natura 2000 che sono state alla base del Progetto della Rete Ecologica Regionale.                  Nell'area è presente un sito di rilevanza naturalistica: il SIC di Montagna Spaccata e Rupi di San Mauro.</p>		<ul style="list-style-type: none"> <li>- fenomeni di dispersione insediativa all'interno dei mosaici agricoli e della monocoltura dell'olivo, con conseguente compromissione delle trame e del valore agroambientale delle colture di qualità;</li> <li>- progressivo abbandono delle colture e tecniche tradizionali a favore di colture più redditizie (trasformazione dei vigneti ad alberello in vigneti a tendone);</li> <li>- occupazione dei cordoni dunali da parte di edilizia connessa allo sviluppo turistico balneare.</li> </ul>	
--	--	--	--	---	--

Valutazione della permanenza / trasformazione degli elementi di valore	Elementi di valore			Fattori di rischio	Dinamiche di trasformazione (in atto o previste)
	alla data di istituzione del vincolo (evidenziati nella descrizione del vincolo)	Stato attuale (identificato dal Piano e non dal vincolo)	Permanenza / Integrità (confronto tra lo stato attuale dell'area del PAE e le fonti documentali coeve alla data di istituzione del vincolo, conservate negli archivi delle Soprintendenze BAP di Lecce e presso l'Archivio Fotografico della Soprintendenza BSA)		
<b>Struttura del paesaggio</b> (componenti)					
<b>B3. Struttura antropica e storico-culturale</b>					
<p><b>Componenti culturali e insediative:</b></p> <p>Nell'area sono presenti, quali componenti culturali e insediative, i seguenti Beni Paesaggistici, individuati dal PPTR:</p> <ul style="list-style-type: none"> <li>▪ <b>Zone di interesse archeologico</b> (art 142, comma 1, lett. m)</li> <li>▪ <b>Immobili e aree di notevole interesse pubblico</b> (art. 136 del Codice)</li> </ul> <p>Nell'area sono presenti, quali componenti culturali e insediative, i seguenti "ulteriori contesti", individuati dal PPTR:</p> <ul style="list-style-type: none"> <li>▪ <b>Testimonianze della stratificazione insediativa</b> (art. 143 c. 1 lett. e)</li> <li>▪ <b>Area di rispetto delle componenti culturali insediative</b> (art. 143 c. 1 lett. e)</li> <li>▪ <b>Paesaggi rurali</b> (art. 143 c. 1 lett. e)</li> </ul>	<p>Rispetto alle componenti culturali e insediative nel "riconoscimento" si fa riferimento a un complesso di cose immobili in cui la natura e l'opera dell'uomo si fondono armoniosamente.</p>	<p><u>Paesaggio rurale</u> I paesaggi rurali che caratterizzano e qualificano il patrimonio agro-paesistico sono fondamentalmente gli oliveti delle serre e il paesaggio del mosaico. La monocultura di oliveto su una trama rada, che si stende su queste formazioni geologiche risulta essere il paesaggio maggiormente caratterizzante, in quanto la sua percezione e la sua dominanza paesistica lo pongono in forte evidenza. I paesaggi del mosaico periurbano sono presenti intorno agli insediamenti e ne connotano il sistema di relazioni.</p> <p><u>Paesaggio urbano</u> Il sistema insediativo della zona nella quale ricade il vincolo è costituito da: - l'allineamento di centri che si sviluppa, ai piedi delle serre, lungo la viabilità di mezza costa che lambisce i versanti dei bassi altopiani. - la serie di strade penetranti parallele interno- costa (pendoli) che collegano i centri insediativi maggiori, allineati nell'entroterra, con le marine costiere corrispondenti.</p> <p><u>Testimonianze della stratificazione insediativa e area di rispetto</u> Il PPTR individua e perimetra, anche con un'area di rispetto di 100 m., alcuni siti interessati dalla presenza di beni storico culturali di particolare valore paesaggistico in quanto espressioni dei caratteri identitari del territorio regionale. Il paesaggio del mosaico che mostra numerosi punti di criticità conserva un ampio patrimonio edilizio storico e tutta una serie di manufatti</p>	<p>Dai materiali a disposizione, non è stato possibile effettuare una valutazione dello stato di conservazione degli elementi di valore presenti nell'area.</p>	<p><u>Paesaggio rurale</u></p> <ul style="list-style-type: none"> <li>- fenomeni di dispersione insediativa all'interno dei mosaici agricoli e della monocultura dell'olivo, con conseguente compromissione delle trame e del valore agroambientale delle colture di qualità;</li> <li>- progressivo abbandono delle colture e tecniche tradizionali a favore di colture più redditizie (trasformazione dei vigneti ad alberello in vigneti a tendone);</li> <li>- progressiva semplificazione delle trame agrarie;</li> <li>- abbandono e progressivo deterioramento delle strutture, dei manufatti e dei segni delle pratiche rurali tradizionali.</li> <li>- abbandono e progressivo deterioramento dell'edilizia e dei manufatti idraulici della riforma.</li> <li>- eccessivo consumo di suolo per attività di produzione di energia da fonti rinnovabili (impianti fotovoltaici ed eolici)</li> <li>- uso improprio di cave dismesse (es. uso a discarica)</li> </ul> <p><u>Paesaggio urbano</u></p> <ul style="list-style-type: none"> <li>- processi di densificazione insediativa lungo le penetranti interno-costa.</li> </ul>	<p><u>Paesaggio rurale</u> L'abbandono delle tecniche culturali tradizionali a favore di altre più redditizie comporta spesso un impoverimento del paesaggio rurale, soprattutto nel caso della sostituzione della coltivazione della vite ad alberello con quella a tendone. Emerge il degrado e l'abbandono dei sistemi di ville, masserie, casini, pagghiare, muri a secco, testimoni delle relazioni tra città e contado e della pluralità delle forme dell'insediamento extraurbano La diffusione di impianti per la produzione di energie rinnovabili senza alcuna programmazione ed attenzione per i valori paesaggistici delle aree, produce un forte impatto visivo e paesaggistico</p> <p><u>Paesaggio urbano</u> La dispersione insediativa è una delle dinamiche che maggiormente modifica l'assetto della figura territoriale, nella quale ricade l'area vincolata. Nella figura si assiste alla tendenza alla saldatura dei tessuti delle reti di città, con l'espansione delle maggiori periferie urbane e l'occupazione degli spazi interclusi della campagna urbanizzata, e la conseguente degradazione degli spazi aperti e interclusi. Si assiste inoltre all'indebolimento della leggibilità dell'armatura insediativa di lunga durata, a causa del peso e della articolazione dei recenti interventi sul sistema infrastrutturale</p>



		<p>minori storici che componevano il paesaggio rurale tradizionale. Nell'area sono presenti Torre Perez, la cappella rurale di Cristo di mare, Masseria Morige Grande e annessa Torre Colombaia, Masseria Corillo e Masseria Tre Pietre.</p> <p><u>Zone di interesse archeologico</u> Nella zona di vincolo ricade il vincolo archeologico diretto e la relativa area di rispetto del Menhir risalente all'Età del bronzo, sito in Contrada Coppola e tutelato ai sensi della Legge 1.6.1939 n. 1089.</p> <p><u>Immobili e aree di notevole interesse pubblico</u> Nell'area ricade anche parte degli immobili e aree di notevole interesse pubblico catalogati con il numero di PAE 0135 "Integrazione di dichiarazioni di notevole interesse pubblico riguardanti il tratto di costa adriatica e ionica dal limite sud dell'abitato di Otranto (mare Adriatico) al confine con la provincia di Taranto (Porto Cesareo – Mare Jonio) ricadente nei comuni di Otranto, Santa Cesarea Terme, Castro, Diso, Andrano, Tricase, Tiggiano, Corsano; Alessano, Gagliano del Capo, Castrignano del Capo, Patù, Morciano di Leuca, Salve, Ugento, Alliste, Racale, Taviano, Gallipoli, Sannicola, Galatone, Nardò e Porto Cesareo".</p>			
<p><b>Componenti dei valori percettivi</b></p> <p>Nell'area sono presenti quali componenti dei valori percepiti i seguenti "ulteriori contesti":</p> <ul style="list-style-type: none"> <li>▪ <b>Strade a valenza paesaggistica</b> (art. 143, c. 1 lett. e)</li> <li>▪ <b>Strade panoramiche</b> (art. 143, c. 1 lett. e)</li> <li>▪ <b>Coni visuali</b> (art. 143 c. 1 lett. e)</li> </ul>	<p>Rispetto alle componenti dei valori percettivi, nel "riconoscimento" si fa riferimento ai <i>quadri naturali di pregiata bellezza godibili da più punti di vista accessibili al pubblico</i>.</p>	<p><u>Strade a valenza paesaggistica – Strade panoramiche – Coni visuali</u> La zona è interessata dal passaggio della litorale ionica SP 108 e della strada trasversale delle serre SP 90, tra Galatone e Nardò, che attraversano paesaggi naturali o antropici di grande rilevanza paesaggistica da cui è possibile cogliere la diversità, peculiarità e complessità dei paesaggi o è possibile percepire panorami e scorci ravvicinati. La litoranea ionica, per la particolare posizione orografica, presenta le condizioni visuali per percepire aspetti significativi del territorio. Nell'area è presente il cono visuale di Montagna Spaccata.</p>			

C) OBIETTIVI, INDIRIZZI, DIRETTIVE E PRESCRIZIONI PER LA CONSERVAZIONE DEI VALORI PAESAGGISTICI. DISCIPLINA D'USO DEL VINCOLO PAESAGGISTICO

NORMATIVA D'USO		
STRUTTURA IDROGEOMORFOLOGICA		
OBIETTIVI DI QUALITÀ PAESAGGISTICA E TERRITORIALE	INDIRIZZI	DIRETTIVE
	<i>Gli Enti e i soggetti pubblici, nei piani e nei programmi di competenza, nonché i soggetti privati nei piani e nei progetti che comportino opere di rilevante trasformazione territoriale devono:</i>	<i>Gli Enti e i soggetti pubblici, nei piani e nei programmi di competenza, nonché i soggetti privati nei piani e nei progetti che comportino opere di rilevante trasformazione territoriale:</i>
<b>1 Realizzare l'equilibrio idrogeomorfologico dei bacini idrografici</b>	Salvaguardare gli equilibri idrici dei bacini carsici endoreici al fine di garantire la ricarica della falda idrica sotterranea e preservarne la qualità	Individuano e valorizzano naturalisticamente le aree di recapito finale di bacino endoreico
1.1 Progettare una strategia regionale dell'acqua intersettoriale, integrata e a valenza paesaggistica		Individuano e tutelano le manifestazioni carsiche epigee e ipogee, con riferimento particolare alle doline e agli inghiottitoi carsici
1.3 Progettare il riequilibrio idrogeologico e la salvaguardia idraulica dei bacini idrografici		Prevedono misure atte ad impedire l'impermeabilizzazione dei suoli privilegiando l'uso agricolo estensivo, e a contrastare l'artificializzazione dei recapiti finali (vore e inghiottitoi) e il loro uso improprio come ricettori delle acque reflue urbane
1.4 Promuovere ed incentivare un'agricoltura meno idroesigente		
<b>1 Realizzare l'equilibrio idrogeomorfologico dei bacini idrografici</b>	Promuovere tecniche tradizionali e innovative per l'uso efficiente e sostenibile della risorsa idrica	Individuano i manufatti in pietra legati alla gestione tradizionale della risorsa idrica (cisterne, pozzi, canali) al fine di garantirne la tutela e la funzionalità
1.4 Promuovere ed incentivare un'agricoltura meno idroesigente		Incentivano il recupero delle tradizionali tecniche di aridocoltura, di raccolta dell'acqua piovana e riuso delle acque
1.5 Innovare in senso ecologico il ciclo locale dell'acqua		Incentivano un'agricoltura costiera multifunzionale a basso impatto sulla qualità idrologica degli acquiferi e poco idroesigente Incentivano nelle nuove urbanizzazioni la realizzazione di cisterne di raccolta dell'acqua piovana, della relativa rete di distribuzione e dei conseguenti punti di presa per il successivo utilizzo nella rete duale Limitano i prelievi idrici in aree sensibili ai fenomeni di salinizzazione
<b>1 Realizzare l'equilibrio idrogeomorfologico dei bacini idrografici</b>	Tutelare gli equilibri morfodinamici degli ambienti costieri dai fenomeni erosivi	Individuano cartograficamente le dune costiere da tutelare integralmente e da sottoporre a rinaturalizzazione
<b>9 Riqualificare, valorizzare e riprogettare i paesaggi costieri della Puglia</b>		Individuano cartograficamente le aree umide costiere, le sorgenti carsiche e le foci fluviali da tutelare e rinaturalizzazione anche attraverso l'istituzione di aree naturali protette Prevedono una specifica valutazione della compatibilità delle nuove costruzioni in rapporto alle dinamiche geomorfologiche e meteo marine
<b>1 Realizzare l'equilibrio idrogeomorfologico dei bacini idrografici</b>	Salvaguardare le falesie costiere da interventi di artificializzazione e occupazione	Tutelano le falesie costiere anche attraverso l'istituzione di aree naturali protette

NORMATIVA D'USO		
STRUTTURA IDROGEOMORFOLOGICA		
OBIETTIVI DI QUALITÀ PAESAGGISTICA E TERRITORIALE	INDIRIZZI	DIRETTIVE
	<i>Gli Enti e i soggetti pubblici, nei piani e nei programmi di competenza, nonché i soggetti privati nei piani e nei progetti che comportino opere di rilevante trasformazione territoriale devono:</i>	<i>Gli Enti e i soggetti pubblici, nei piani e nei programmi di competenza, nonché i soggetti privati nei piani e nei progetti che comportino opere di rilevante trasformazione territoriale:</i>
<b>9</b> <b>Riqualificare, valorizzare e riprogettare i paesaggi costieri della Puglia</b>		Favoriscono l'uso di tecniche a basso impatto ambientale e tali da non alterare gli equilibri sedimentologici litoranei negli interventi per il contenimento delle forme di erosione costiera e di dissesto della falesia
9.2 Il mare come grande parco pubblico della Puglia		Prevedono misure atte a impedire l'occupazione antropica delle falesie, per limitare il rischio indotto dall'instabilità dei costoni rocciosi
<b>9</b> <b>Riqualificare, valorizzare e riprogettare i paesaggi costieri della Puglia</b>		Promuovono la diffusione della conoscenza del paesaggio delle aree demaniali costiere al fine di incrementare la consapevolezza sociale dei suoi valori e di limitarne le alterazioni
9.2 Il mare come grande parco pubblico della Puglia	Tutelare le aree demaniali costiere dagli usi incongrui e dall'abusivismo	
<b>1</b> <b>Realizzare l'equilibrio idrogeomorfologico dei bacini idrografici</b>		Promuovono opere di riqualificazione ambientale delle aree estrattive dismesse
	Recuperare e riqualificare le aree estrattive dismesse	Evitano l'apertura di nuovi fronti di cava nei versanti più esposti delle serre

NORMATIVA D'USO		
STRUTTURA ECOSISTEMICA E AMBIENTALE		
OBIETTIVI DI QUALITÀ PAESAGGISTICA E TERRITORIALE	INDIRIZZI	DIRETTIVE
	<i>Gli Enti e i soggetti pubblici, nei piani e nei programmi di competenza, nonché i soggetti privati nei piani e nei progetti che comportino opere di rilevante trasformazione territoriale devono:</i>	<i>Gli Enti e i soggetti pubblici, nei piani e nei programmi di competenza, nonché i soggetti privati nei piani e nei progetti che comportino opere di rilevante trasformazione territoriale:</i>
<b>2</b> <b>Sviluppare la qualità ambientale del territorio</b>		Approfondiscono il livello di conoscenza delle componenti della Rete ecologica della biodiversità e ne definiscono specificazioni progettuali e normative al fine della sua implementazione
2.2 Aumentare la connettività e la biodiversità del sistema ambientale regionale	Salvaguardare e migliorare la funzionalità ecologica	Incentivano la realizzazione del Progetto territoriale per il paesaggio regionale <i>Rete ecologica polivalente</i>
2.7 Migliorare la connettività complessiva del sistema attribuendo funzioni di progetto a tutto il territorio regionale, riducendo processi di frammentazione del territorio e aumentando i livelli di biodiversità del mosaico paesistico regionale		Evitano trasformazioni che compromettano la funzionalità della rete ecologica per la Biodiversità
<b>2</b> <b>Sviluppare la qualità ambientale del territorio</b>		Incentivano l'estensione, il miglioramento e la corretta gestione delle superfici a pascolo roccioso
2.4 Elevare il gradiente ecologico degli ecosistemi a "naturalità diffusa" delle matrici agricole tradizionali (in particolare oliveto, vigneto, frutteto) come rete ecologica minore (qualità ecologica delle colture, siepi, muretti a secco, piantate, ecc)	Tutelare gli ambienti occupati da formazioni naturali e seminaturali	Prevedono misure atte a tutelare la conservazione dei lembi di naturalità costituiti da boschi, cespuglietti e arbusteti
		Prevedono misure atte a conservare e valorizzare gli elementi della rete ecologica minore dell'agropaesaggio quali muretti a secco, siepi, filari
<b>9</b> <b>Riqualificare, valorizzare e riprogettare i paesaggi costieri della Puglia</b>	Salvaguardare l'ecosistema costituito dalla successione spiaggia, macchia, aree umide	Prevedono misure atte ad impedire l'occupazione delle aree dunali da parte di strutture connesse al turismo balneare

NORMATIVA D'USO		
STRUTTURA ANTROPICA E STORICO – CULTURALE – COMPONENTI DEI PAESAGGI RURALI		
OBIETTIVI DI QUALITÀ' PAESAGGISTICA E TERRITORIALE	INDIRIZZI	DIRETTIVE
	<i>Gli Enti e i soggetti pubblici, nei piani e nei programmi di competenza, nonché i soggetti privati nei piani e nei progetti che comportino opere di rilevante trasformazione territoriale devono:</i>	<i>Gli Enti e i soggetti pubblici, nei piani e nei programmi di competenza, nonché i soggetti privati nei piani e nei progetti che comportino opere di rilevante trasformazione territoriale:</i>
<b>4 Riquilibrare e valorizzare i paesaggi rurali storici</b>	Salvaguardare l'integrità delle trame e dei mosaici culturali dei territori rurali di interesse paesaggistico che caratterizzano l'ambito	Riconoscono e perimetrano nei propri strumenti di pianificazione, i paesaggi rurali descritti e individuano gli elementi costitutivi al fine di tutelarne l'integrità, con particolare riferimento alle opere di rilevante trasformazione territoriale, quali i fotovoltaici al suolo che occupano grandi superfici
4.1 Evidenziare e valorizzare i caratteri dei paesaggi rurali storici; reinterpretare la complessità e la molteplicità dei paesaggi rurali di grande valore storico e identitario e ridefinire le potenzialità idrauliche, ecologiche, paesaggistiche, produttive e identitarie		Incentivano la conservazione dei beni diffusi del paesaggio rurale quali le architetture minori in pietra e i muretti a secco Incentivano le produzioni tipiche e le cultivar storiche presenti Prevedono strumenti di valutazione e di controllo del corretto inserimento nel paesaggio rurale dei progetti infrastrutturali, nel rispetto della giacitura della maglia agricola caratterizzante, e della continuità dei tracciati dell'infrastrutturazione antica Limitano ogni ulteriore edificazione nel territorio rurale che non sia finalizzata a manufatti destinati alle attività agricole
<b>5 Valorizzare il patrimonio identitario-culturale-insediativo</b>	Tutelare e promuovere il recupero della fitta rete di beni diffusi e delle emergenze architettoniche nel loro contesto	Individuano anche cartograficamente i manufatti edilizi tradizionali del paesaggio rurale (ville, masserie, limitoni e pareti grossi per segnare i confini di antichi possedimenti feudali; "spase" e "lettieri" per essiccare i fichi; "lamie" e "paiare" come ripari temporanei o depositi per attrezzi; neviere per ghiaccio, apiari per miele e cera, aie per il grano, trappeti, forni per il pane, palmenti per il vino, torri colombaie e giardini chiusi per l'allevamento di colombi e la coltivazione di frutta) e in genere i manufatti in pietra a secco, inclusi i muri di partitura delle proprietà, al fine di garantirne la tutela
5.1 Fornire perimetrazioni certe e georeferenziare a tutti i beni culturali e paesaggistici censiti		Promuovono azioni di salvaguardia e tutela dell'integrità dei caratteri morfologici e funzionali dell'edilizia rurale con particolare riguardo alla leggibilità del rapporto originario tra i manufatti e la rispettiva area di pertinenza
5.5 Promuovere il recupero delle masserie, dell'edilizia rurale e dei manufatti in pietra a secco		
<b>4 Riquilibrare e valorizzare i paesaggi rurali storici</b>	Tutelare e valorizzare le aree agricole residuali della costa ionica al fine di conservare dei varchi all'interno della fascia urbanizzata	Riconoscono e individuano, anche cartograficamente, le aree agricole residuali lungo le coste al fine di preservarle da nuove edificazioni
<b>9 Riquilibrare, valorizzare e riprogettare i paesaggi costieri</b>		

NORMATIVA D'USO		
STRUTTURA ANTROPICA E STORICO – CULTURALE – COMPONENTI DEI PAESAGGI RURALI		
OBIETTIVI DI QUALITÀ' PAESAGGISTICA E TERRITORIALE	INDIRIZZI	DIRETTIVE
	<i>Gli Enti e i soggetti pubblici, nei piani e nei programmi di competenza, nonché i soggetti privati nei piani e nei progetti che comportino opere di rilevante trasformazione territoriale devono:</i>	<i>Gli Enti e i soggetti pubblici, nei piani e nei programmi di competenza, nonché i soggetti privati nei piani e nei progetti che comportino opere di rilevante trasformazione territoriale:</i>
9.1 Non perdere il ritmo: salvaguardare l'alternanza storica di spazi ineditati ed edificati lungo la costa pugliese		Incentivano l'adozione di misure agroambientali all'interno delle aree agricole residuali al fine di garantirne la conservazione
<b>4 Riquilificare e valorizzare i paesaggi rurali storici</b>	Valorizzare la funzione produttiva delle aree agricole periurbane	Individuano e valorizzano il patrimonio rurale e monumentale presente nelle aree periurbane inserendolo come potenziale delle aree periferiche e integrandolo alle attività urbane
<b>5 Valorizzare il patrimonio identitario culturale-insediativo</b>		Incentivano la multifunzionalità delle aree agricole periurbane previste dal Progetto territoriale per il paesaggio regionale "Patto città-campagna"
5.7 Denotare e riquilificare i beni culturali e paesaggistici inglobati nelle urbanizzazioni recenti come nodi di qualificazione della città contemporanea		Limitano la proliferazione dell'insediamento nelle aree rurali
<b>6 Riquilificare i paesaggi degradati delle urbanizzazioni contemporanee</b>		

## NORMATIVA D'USO

### STRUTTURA ANTROPICA E STORICO – CULTURALE – COMPONENTI DEI PAESAGGI URBANI

OBIETTIVI DI QUALITÀ' PAESAGGISTICA E TERRITORIALE		INDIRIZZI	DIRETTIVE
		<i>Gli Enti e i soggetti pubblici, nei piani e nei programmi di competenza, nonché i soggetti privati nei piani e nei progetti che comportino opere di rilevante trasformazione territoriale devono:</i>	<i>Gli Enti e i soggetti pubblici, nei piani e nei programmi di competenza, nonché i soggetti privati nei piani e nei progetti che comportino opere di rilevante trasformazione territoriale:</i>
3	Valorizzare i paesaggi e le figure territoriali di lunga durata	Tutelare e valorizzare le specificità e i caratteri identitari dei centri storici e dei sistemi insediativi storici e il riconoscimento delle invarianti morfotipologiche urbane e territoriali così come descritti nella sezione B della scheda d'ambito '11_SALENTO DELLE SERRE' del PPTR	Tutelano i manufatti storici e gli spazi aperti agricoli relittuali inglobati nei recenti processi di edificazione
5	Valorizzare il patrimonio identitario culturale-insediativo		Salvaguardano i varchi inedificati lungo gli assi stradali
6	Riqualificare i paesaggi degradati delle urbanizzazioni contemporanee		Evitano la costruzione di nuove infrastrutture che alterino la struttura fortemente orizzontale e poco differenziata gerarchicamente della rete infrastrutturale salentina
			Evitano lo sfrangiamento a valle dei centri che si sviluppano lungo le serre, e prevedono eventuali espansioni urbane in coerenza con la struttura geomorfologica che li ha condizionati storicamente
			Contrastano l'insorgenza di espansioni abitative in discontinuità con i tessuti urbani preesistenti, e favoriscono progetti di recupero paesaggistico dei margini urbani
			Salvaguardano le relazioni visive e funzionali tra i centri allineati lungo le serre e le marine costiere corrispondenti, evitando trasformazioni territoriali (ad esempio nuove infrastrutture) che compromettano o alterino queste relazioni
5	Valorizzare il patrimonio identitario culturale-insediativo	Salvaguardare la riconoscibilità dei margini tra città e campagna	Evitano la dispersione insediativa lungo le infrastrutture radiali in uscita dai centri urbani, in particolare lungo la viabilità che lambisce o attraversa il Bosco del Belvedere
5	Valorizzare il patrimonio identitario culturale-insediativo	Valorizzare le relazioni tra costa e interno anche attraverso nuove forme di accoglienza turistica	Valorizzano la serie di strade penetranti parallele interno-costa (pendoli) che collegano i centri insediativi maggiori, allineati nell'entroterra, con le marine costiere corrispondenti, e in generale i collegamenti tra i centri costieri e i centri interni, al fine di integrare i vari settori del turismo (balneare, d'arte, storico-culturale, naturalistico, rurale, enogastronomico) in coerenza con le indicazioni del Progetto territoriale per il paesaggio regionale del PPTR <i>Sistema infrastrutturale per la Mobilità dolce e Sistemi territoriali per la fruizione dei beni patrimoniali</i>
8	Progettare la fruizione lenta dei paesaggi		Promuovono la realizzazione di reti di alberghi diffusi, anche attraverso il recupero del patrimonio edilizio rurale esistente (come masserie e poderi della Riforma Agraria)
5.6	Perimetrare le città storiche (antiche e moderne) come "siti" della carta dei beni culturali e attivarne progetti di riqualificazione degli spazi pubblici		
5.12	Valorizzare i paesaggi storici dell'interno sviluppandone e arricchendone le attività socio economiche peculiari e promuovendo relazioni di reciprocità e complementarietà con i paesaggi costieri		
5.13	rivitalizzare le città storiche dell'interno, articolandone l'ospitalità con lo sviluppo di un turismo ambientale, culturale (ecomuseale) ed enogastronomico sovrastagionale		
			Valorizzano la fitta rete di centri storici dell'entroterra, in particolare i centri che orbitano attorno al Bosco del Belvedere, e incoraggiano anche forme di ospitalità diffusa come alternativa alla realizzazione di seconde case

## NORMATIVA D'USO

### STRUTTURA ANTROPICA E STORICO – CULTURALE – COMPONENTI DEI PAESAGGI URBANI

OBIETTIVI DI QUALITÀ' PAESAGGISTICA E TERRITORIALE		INDIRIZZI	DIRETTIVE
		<i>Gli Enti e i soggetti pubblici, nei piani e nei programmi di competenza, nonché i soggetti privati nei piani e nei progetti che comportino opere di rilevante trasformazione territoriale devono:</i>	<i>Gli Enti e i soggetti pubblici, nei piani e nei programmi di competenza, nonché i soggetti privati nei piani e nei progetti che comportino opere di rilevante trasformazione territoriale:</i>
9.3	Salvaguardare la diversità e varietà dei paesaggi costieri storici della Puglia		
<b>6</b>	<b>Riqualificare i paesaggi degradati delle urbanizzazioni contemporanee</b>		
6.3	definire i margini urbani e i confini dell'urbanizzazione, per migliorare la transizione tra il paesaggio urbano e quello della campagna aperta		Specificano, anche cartograficamente, gli spazi aperti interclusi dai tessuti edilizi urbani e gli spazi aperti periurbani
6.4	contenere i perimetri urbani da nuove espansioni edilizie e promuovere politiche per contrastare il consumo di suolo		Ridefiniscono i margini urbani attraverso il recupero della forma compiuta dei fronti urbani verso lo spazio agricolo
6.5	limitare gli interventi di edificazione al territorio già compromesso dalle urbanizzazioni promuovendone la riqualificazione, la ricostruzione, e il recupero	Potenziare le relazioni paesaggistiche, ambientali, funzionali tra città e campagna riqualificando gli spazi aperti periurbani e interclusi (campagna del ristretto)	
6.6	individuare strategie articolate e differenziate per la riqualificazione delle urbanizzazioni periferiche dei diversi sistemi urbani tenendo conto dei differenti livelli di urbanizzazione, di sviluppo socioeconomico e di pressione insediativa, nonché delle criticità e delle morfotipologie urbane e territoriali individuate		Potenziano il rapporto ambientale, alimentare, fruitivo, ricreativo, fra città e campagna ai diversi livelli territoriali anche attraverso la realizzazione di parchi agricoli a carattere multifunzionale, in coerenza con quanto indicato dal Progetto territoriale per il paesaggio regionale <i>Patto città/campagna</i>
6.7	riqualificare gli spazi aperti periurbani e/o interclusi per elevare la qualità abitativa delle urbanizzazioni periferiche, per ristabilire un rapporto di scambio alimentare, ricreativo, igienico, fruitivo fra città e campagna a diversi livelli territoriali (greenbelt nei margini urbani, parchi di cintura, forestazione periurbana, ecc)		
6.8	potenziare la multifunzionalità delle aree agricole periurbane, migliorando le funzioni agricole di prossimità urbana con un progetto culturale ed economico innovativo		
<b>4</b>	<b>Riqualificare e valorizzare i paesaggi rurali storici</b>		Individuano, anche cartograficamente, e tutelano le testimonianze insediative della cultura idraulica legata al carsismo (come gli antichi manufatti per la captazione dell'acqua in corrispondenza di vore e inghiottitoi)
<b>5</b>	<b>Valorizzare il patrimonio identitario culturale-insediativo</b>	Tutelare e valorizzare il patrimonio di beni culturali nei contesti di valore agro-ambientale	Favoriscono la realizzazione dei progetti di fruizione dei contesti topografici stratificati (CTS) presenti sul territorio dell'ambito, in coerenza con le indicazioni dei Progetti territoriali per il paesaggio regionale del PPTR <i>Sistema infrastrutturale per la Mobilità dolce e Sistemi territoriali per la fruizione dei beni patrimoniali</i>
5.5	Promuovere il recupero delle masserie, dell'edilizia rurale e dei manufatti in pietra a secco		



NORMATIVA D'USO		
STRUTTURA ANTROPICA E STORICO – CULTURALE – COMPONENTI DEI PAESAGGI URBANI		
OBIETTIVI DI QUALITÀ' PAESAGGISTICA E TERRITORIALE	INDIRIZZI	DIRETTIVE
	<i>Gli Enti e i soggetti pubblici, nei piani e nei programmi di competenza, nonché i soggetti privati nei piani e nei progetti che comportino opere di rilevante trasformazione territoriale devono:</i>	<i>Gli Enti e i soggetti pubblici, nei piani e nei programmi di competenza, nonché i soggetti privati nei piani e nei progetti che comportino opere di rilevante trasformazione territoriale:</i>
6	<b>Riqualificare i paesaggi degradati delle urbanizzazioni contemporanee</b>	<p>Promuovono la riqualificazione delle forme diffuse dell'insediamento costiero che hanno alterato lunghi litorali marini e pinete costiere e che hanno modificato le connotazioni locali dei centri salenti costieri e sub-costieri</p> <p>Promuovono il miglioramento dell'efficienza ecologica dei tessuti edilizi a specializzazione turistica e delle piattaforme residenziali-turistico-ricettive presenti lungo il litorale dell'ambito</p> <p>Salvaguardano i caratteri di naturalità della fascia costiera e riqualificano le aree edificate più critiche in prossimità della costa, caratterizzate dalla concentrazione di edilizia residenziale estiva e dalla proliferazione di insediamenti turistici</p> <p>Individuano, anche cartograficamente, le urbanizzazioni paesaggisticamente improprie e abusive e ne mitigano gli impatti anche attraverso delocalizzazione tramite apposite modalità perequative</p>
6	<b>Riqualificare i paesaggi degradati delle urbanizzazioni contemporanee</b>	<p>Promuovono interventi di rigenerazione urbana che puntino ad elevare la qualità ambientale dei quartieri periferici attraverso: il risanamento del patrimonio edilizio e degli spazi pubblici, la riorganizzazione dell'assetto urbanistico, il risparmio dell'uso delle risorse naturali, in particolare del suolo, dell'energia e dell'acqua, il riutilizzo delle aree dismesse, la previsione di percorsi per la mobilità ciclabile e di aree pedonali, la ripermabilizzazione del suolo urbano affidata alla diffusione di infrastrutture ecologiche</p> <p>Promuovono e incentivano per le nuove edificazioni e per le ristrutturazioni l'uso di tecniche di bioarchitettura finalizzate al risparmio energetico</p>
6	<b>Riqualificare i paesaggi degradati delle urbanizzazioni contemporanee</b>	<p>Individuano, anche cartograficamente, le aree produttive da trasformare prioritariamente in APPEA (Aree Produttive Paesaggisticamente e Ecologicamente Attrezzate) secondo</p>

## NORMATIVA D'USO

### STRUTTURA ANTROPICA E STORICO – CULTURALE – COMPONENTI DEI PAESAGGI URBANI

OBIETTIVI DI QUALITÀ' PAESAGGISTICA E TERRITORIALE		INDIRIZZI	DIRETTIVE
		<i>Gli Enti e i soggetti pubblici, nei piani e nei programmi di competenza, nonché i soggetti privati nei piani e nei progetti che comportino opere di rilevante trasformazione territoriale devono:</i>	<i>Gli Enti e i soggetti pubblici, nei piani e nei programmi di competenza, nonché i soggetti privati nei piani e nei progetti che comportino opere di rilevante trasformazione territoriale:</i>
11	poranee Definire standard di qualità territoriale e paesaggistica nell'insediamento, riqualificazione e riuso delle attività produttive e delle infrastrutture		quanto delineato dalle <i>Linee guida sulla progettazione e gestione di aree produttive paesisticamente e ecologicamente attrezzate</i> Promuovono la riqualificazione delle aree produttive e commerciali di tipo lineare attraverso progetti volti a ridurre l'impatto visivo, migliorare la qualità paesaggistica ed architettonica, rompere la continuità lineare dell'edificato e valorizzare il rapporto con le aree agricole contermini

## NORMATIVA D'USO

### STRUTTURA ANTROPICA E STORICO – CULTURALE – COMPONENTI VISIVO PERCETTIVE

OBIETTIVI DI QUALITÀ' PAESAGGISTICA E TERRITORIALE		INDIRIZZI	DIRETTIVE
		<i>Gli Enti e i soggetti pubblici, nei piani e nei programmi di competenza, nonché i soggetti privati nei piani e nei progetti che comportino opere di rilevante trasformazione territoriale devono:</i>	<i>Gli Enti e i soggetti pubblici, nei piani e nei programmi di competenza, nonché i soggetti privati nei piani e nei progetti che comportino opere di rilevante trasformazione territoriale:</i>
3	Salvaguardare e Valorizzare i paesaggi e le figure territoriali di lunga durata.	Salvaguardare e valorizzare le componenti delle figure territoriali dell'ambito descritte nella sezione B.2 della scheda d'ambito '11_SALENTO DELLE SERRE' del PPTR, in coerenza con le relative Regole di riproducibilità (sezione B.2.3)	Impediscono le trasformazioni territoriali (nuovi insediamenti residenziali turistici e produttivi, nuove infrastrutture, rimboschimenti, impianti tecnologici e di produzione energetica) che alterino o compromettano le componenti e le relazioni funzionali, storiche, visive, culturali, simboliche ed ecologiche che caratterizzano la struttura delle figure territoriali Individuano gli elementi detrattori che alterano o interferiscono con le componenti descritte nella sezione B.2 della scheda d'ambito '11_SALENTO DELLE SERRE' del PPTR, compromettendo l'integrità e la coerenza delle relazioni funzionali, storiche, visive, culturali, simboliche, ecologiche, e ne mitigano gli impatti
3	Salvaguardare e valorizzare i paesaggi e le figure territoriali di lunga durata	Salvaguardare e valorizzare gli orizzonti persistenti dell'ambito (come ad esempio le serre e gli orli di terrazzo), con particolare attenzione a quelli individuati dal PPTR (vedi sezione A.3.6 della scheda '11_SALENTO DELLE SERRE' del PPTR)	Individuano cartograficamente ulteriori orizzonti persistenti che rappresentino riferimenti visivi significativi nell'attraversamento dei paesaggi dell'ambito al fine di garantirne la tutela Impediscono le trasformazioni territoriali che alterino il profilo degli orizzonti persistenti o interferiscano con i quadri delle visuali panoramiche
3	Salvaguardare e valorizzare i paesaggi e le figure territoriali di lunga durata	Salvaguardare le visuali panoramiche di rilevante valore paesaggistico, caratterizzate da particolari valenze ambientali, naturalistiche e storico culturali, e da contesti rurali di	Individuano cartograficamente le visuali di rilevante valore paesaggistico che caratterizzano l'identità dell'ambito, al fine di garantirne la tutela e la valorizzazione

## NORMATIVA D'USO

### STRUTTURA ANTROPICA E STORICO – CULTURALE – COMPONENTI VISIVO PERCETTIVE

OBIETTIVI DI QUALITÀ' PAESAGGISTICA E TERRITORIALE		INDIRIZZI	DIRETTIVE
		<i>Gli Enti e i soggetti pubblici, nei piani e nei programmi di competenza, nonché i soggetti privati nei piani e nei progetti che comportino opere di rilevante trasformazione territoriale devono:</i>	<i>Gli Enti e i soggetti pubblici, nei piani e nei programmi di competenza, nonché i soggetti privati nei piani e nei progetti che comportino opere di rilevante trasformazione territoriale:</i>
		particolare valore testimoniale	Impediscono le trasformazioni territoriali che interferiscano con i quadri delle visuali panoramiche o comunque compromettano le particolari valenze ambientali storico culturali che le caratterizzano
<b>7</b>	<b>Valorizzare la struttura estetico-percettiva dei paesaggi della Puglia</b>	Valorizzare i grandi scenari e le visuali panoramiche come risorsa per la promozione, anche economica, dell'ambito, per la fruizione culturale-paesaggistica e l'aggregazione sociale	Incentivano azioni di conoscenza e comunicazione, anche attraverso la produzione di specifiche rappresentazioni dei valori paesaggistici descritti nella sezione B.2. della scheda d'ambito '11_SALENTO DELLE SERRE' del PPTR
7.1	Evidenziare i grandi scenari caratterizzanti l'immagine della Puglia		
<b>5</b>	<b>Valorizzare il patrimonio identitario culturale-insediativo</b>	Salvaguardare, riqualificare e valorizzare i punti panoramici posti in corrispondenza dei nuclei insediativi principali, dei castelli e di qualsiasi altro bene architettonico e culturale posto in posizione orografica privilegiata, dal quale sia possibile cogliere visuali panoramiche di insieme dei paesaggi identificativi delle figure territoriali dell'ambito, nonché i punti panoramici posti in corrispondenza dei terrazzi naturali accessibili tramite la rete viaria o i percorsi e sentieri ciclo-pedonali. Con particolare riferimento alle componenti elencate nella sezione A.3.6 della scheda d'ambito '11_SALENTO DELLE SERRE' del PPTR	Verificano i punti panoramici potenziali indicati dal PPTR ed individuano cartograficamente gli altri siti naturali o antropico-culturali da cui è possibile cogliere visuali panoramiche di insieme delle "figure territoriali", così come descritte nella Sezione B delle schede, al fine promuovere la fruizione paesaggistica dell'ambito
5.2	Trattare i beni culturali (puntuali e areali) in quanto sistemi territoriali integrati nelle figure territoriali e paesistiche di appartenenza per la loro valorizzazione complessiva		Individuano i coni visuali corrispondenti ai punti panoramici e le aree di visuale in essi ricadenti al fine di garantirne la tutela
<b>7</b>	<b>Valorizzare la struttura estetico-percettiva dei paesaggi della Puglia</b>		Impediscono modifiche allo stato dei luoghi che interferiscano con i coni visuali formati dal punto di vista e dalle linee di sviluppo del panorama
7.2	Salvaguardare i luoghi (belvedere) e le visuali panoramiche (bacini visuali, fulcri visivi) dei paesaggi pugliesi		Riducono gli ostacoli che impediscano l'accesso al belvedere o ne compromettano il campo di percezione visiva e definiscono le misure necessarie a migliorarne l'accessibilità
			Individuano gli elementi detrattori che interferiscono con i coni visuali e stabiliscono le azioni più opportune per un ripristino del valore paesaggistico dei luoghi e per il miglioramento della percezione visiva dagli stessi
			Promuovono i punti panoramici come risorsa per la fruizione paesaggistica dell'ambito in quanto punti di accesso visuale preferenziali alle figure territoriali e alle bellezze panoramiche in coerenza con le indicazioni del Progetto territoriale per il paesaggio regionale del PPTR <i>Sistema infrastrutturale per la Mobilità dolce e Sistemi territoriali per la fruizione dei beni patrimoniali</i>
<b>5</b>	<b>Valorizzare il patrimonio identitario culturale-insediativo</b>	Salvaguardare, riqualificare e valorizzare i percorsi, le strade e le ferrovie dai quali è possibile percepire visuali significative dell'ambito. Con particolare riferimento alle componenti elencate nella sezione A.3.6 della scheda d'ambito '11_SALENTO DELLE SERRE' del PPTR	Implementano l'elenco delle strade panoramiche indicate dal PPTR ( <i>Progetti territoriali per il paesaggio regionale del PPTR Sistema infrastrutturale per la Mobilità dolce</i> ) e individuano cartograficamente le altre strade da cui è possibile cogliere visuali di insieme delle figure territoriali dell'ambito

## NORMATIVA D'USO

### STRUTTURA ANTROPICA E STORICO – CULTURALE – COMPONENTI VISIVO PERCETTIVE

OBIETTIVI DI QUALITÀ' PAESAGGISTICA E TERRITORIALE		INDIRIZZI	DIRETTIVE
		<i>Gli Enti e i soggetti pubblici, nei piani e nei programmi di competenza, nonché i soggetti privati nei piani e nei progetti che comportino opere di rilevante trasformazione territoriale devono:</i>	
5.9	Riqualificare e recuperare il riuso delle infrastrutture storiche (strade, ferrovie, sentieri, tratturi)		Individuano fasce di rispetto a tutela della fruibilità visiva dei paesaggi attraversati e impediscono le trasformazioni territoriali lungo i margini stradali che compromettano le visuali panoramiche
<b>7</b>	<b>Valorizzare la struttura estetico-percettiva dei paesaggi della Puglia</b>		Definiscono i criteri per la realizzazione delle opere di corredo alle infrastrutture per la mobilità (aree di sosta attrezzate, segnaletica e cartellonistica, barriere acustiche) in funzione della limitazione degli impatti sui quadri paesaggistici
7.3	Individuare, salvaguardare e valorizzare le strade, le ferrovie e i percorsi panoramici e di interesse paesistico-ambientale		Indicano gli elementi detrattori che interferiscono con le visuali panoramiche e stabiliscono le azioni più opportune per un ripristino del valore paesaggistico della strada
			Valorizzano le strade panoramiche come risorsa per la fruizione paesaggistica dell'ambito in quanto canali di accesso visuale preferenziali alle figure territoriali e alle bellezze panoramiche, in coerenza con le indicazioni dei <i>Progetti territoriali per il paesaggio regionale del PPTR Sistema infrastrutturale per la Mobilità dolce</i>
<b>5</b>	<b>Valorizzare il patrimonio identitario culturale-insediativo</b>	Salvaguardare, riqualificare e valorizzare gli assi storici di accesso alla città e le corrispondenti visuali verso le porte urbane	Individuano i viali storici di accesso alle città, al fine di garantirne la tutela e ripristinare dove possibile le condizioni originarie di continuità visiva verso il fronte urbano
5.8	Recuperare la percettibilità e l'accessibilità monumentale alle città storiche; riqualificare le "porte" delle città, rendere percepibili paesaggisticamente i margini urbani (bersagli visivi: fondali, skylines, belvedere).		Impediscono interventi lungo gli assi di accesso storici che compromettano, riducendola o alterandola, la relazione visuale prospettica del fronte urbano; evitando la formazione di barriere e gli effetti di discontinuità
<b>7</b>	<b>Valorizzare la struttura estetico-percettiva dei paesaggi della Puglia</b>		Impediscono interventi che alterino lo skyline urbano o che interferiscano con le relazioni visuali tra asse di ingresso e fulcri visivi urbani
7.4	Riqualificare e valorizzare i viali di accesso alle città		Attuano misure di riqualificazione dei margini lungo i viali storici di accesso alle città attraverso la regolamentazione unitaria dei manufatti che definiscono i fronti stradali e dell'arredo urbano
<b>11</b>	<b>Definire standard di qualità territoriale e paesaggistica nell'insediamento, riqualificazione e riuso delle attività produttive e delle infrastrutture</b>		Prevedono misure di tutela degli elementi presenti lungo i viali storici di accesso che rappresentano quinte visive di pregio (filari alberati)
B 11.4	L'asse storico di accesso alla città - Salvaguardare e riqualificare l'integrità e riconoscibilità degli ingressi e dei fronti urbani		

## SISTEMA DELLE TUTELE

### STRUTTURA IDRO GEOMORFOLOGICA

#### COMPONENTI IDROLOGICHE

Nell'area sono presenti, quali componenti idrologiche, i seguenti beni paesaggistici, individuati dal PPTR:

- **Territori costieri** (art 142, comma 1, lett. a, del Codice)

e i seguenti "ulteriori contesti" (art. 143, comma 1, lett. e, del Codice):

- **Reticolo idrografico di connessione della R.E.R. (Rete Ecologica Regionale)**
- **Vincolo idrogeologico**

INDIRIZZI		DIRETTIVE	
1	<b>Gli interventi che interessano le componenti idrologiche devono:</b>	1	<b>Gli enti e i soggetti pubblici, nei piani urbanistici, territoriali e di settore di competenza:</b>
	a. coniugare il miglioramento della qualità chimico-fisica e biologica delle risorse idriche, l'equilibrio idraulico e il pareggio del bilancio idrologico regionale con il miglioramento della qualità ecologica e paesaggistica dei paesaggi dell'acqua;		a. ai fini del perseguimento in particolare dell'indirizzo di cui al punto 1a degli indirizzi, realizzano strategie integrate e intersettoriali secondo i dettami della Direttiva europea 2000/60.
	b. salvaguardare i caratteri identitari e le unicità dei paesaggi dell'acqua locali al fine di contrastare la tendenza alla loro cancellazione, omologazione e banalizzazione;		b. ai fini del perseguimento in particolare dell'indirizzo di cui al punto 1b degli indirizzi, promuovono il restauro dei paesaggi storici della bonifica idraulica, riqualificando le reti di canali e strade poderali come micro-corridoi ecologici e come itinerari ciclo-pedonabili, valorizzando il sistema di segni e manufatti legati alla cultura idraulica storica, ivi compresi gli edifici e i manufatti storici del sistema acquedottistico regionale per il loro riuso nel contesto dei progetti di itinerari ciclo-pedonali.
	c. limitare e ridurre le trasformazioni e l'artificializzazione della fascia costiera, delle sponde dei laghi e del reticolo idrografico, oltre che a migliorare le condizioni idrauliche nel rispetto del naturale deflusso delle acque e assicurando il deflusso minimo vitale dei corsi d'acqua;		c. ai fini del perseguimento in particolare dell'indirizzo di cui al punto 3 degli indirizzi, prevedono ove necessario interventi di riqualificazione e rinaturalizzazione al fine di: i) creare una cintura costiera di spazi ad alto grado di naturalità finalizzata a potenziare la resilienza ecologica dell'ecotono costiero (ripristino dei sistemi naturali di difesa dall'erosione e dall'intrusione salina e dei meccanismi naturali di ripascimento degli arenili); ii) potenziare la connessione e la connettività ecologica tra costa ed entroterra; iii) contrastare il processo di formazione di nuova edificazione.
	d. conservare e incrementare gli elementi di naturalità, delle componenti idrologiche riducendo i processi di frammentazione degli habitat e degli ecosistemi costieri e fluviali, promuovendo l'inclusione degli stessi in un sistema di corridoi di connessione ecologica.		d. ai fini in particolare del perseguimento degli indirizzi 3 e 4 degli indirizzi promuovono progetti di declasamento delle strade litoranee a rischio di erosione e inondazione e la loro riqualificazione paesaggistica in percorsi attrezzati per la fruizione lenta dei litorali.
e. garantire l'accessibilità e la fruibilità delle componenti idrologiche (costa, laghi, elementi del reticolo idrografico) anche attraverso interventi di promozione della mobilità dolce (ciclo-pedonale etc.).	e. ai fini in particolare del perseguimento dell'indirizzo 3 degli indirizzi, prevedono interventi di rigenerazione e riqualificazione urbanistica del patrimonio turistico ricettivo esistente, promuovendone ed incentivandone la riqualificazione ecologica attraverso:		
2	<b>I caratteri storico-identitari delle componenti idrologiche come le aree costiere di maggior pregio naturalistico, i paesaggi rurali costieri storici, i paesaggi fluviali del carsismo, devono essere salvaguardati e valorizzati.</b>		
3	<b>Gli insediamenti costieri a prevalente specializzazione turistico-balneare devono essere riqualificati, migliorandone la qualità ecologica, paesaggistica, urbana e architettonica al fine di migliorare la qualità dell'offerta ricettiva e degli spazi e servizi per il turismo e per il tempo libero.</b>		

## SISTEMA DELLE TUTELE

### STRUTTURA IDRO GEOMORFOLOGICA

#### COMPONENTI IDROLOGICHE

Nell'area sono presenti, quali componenti idrologiche, i seguenti beni paesaggistici, individuati dal PPTR:

- **Territori costieri** (art 142, comma 1, lett. a, del Codice)

e i seguenti "ulteriori contesti" (art. 143, comma 1, lett. e, del Codice):

- **Reticolo idrografico di connessione della R.E.R. (Rete Ecologica Regionale)**
- **Vincolo idrogeologico**

INDIRIZZI		DIRETTIVE
4	<b>La pressione insediativa sugli ecosistemi costieri e fluviali deve essere ridotta attraverso progetti di sottrazione dei detrattori di qualità paesaggistica, interventi di bonifica ambientale e riqualificazione/rinaturalizzazione dei paesaggi degradati.</b>	<ul style="list-style-type: none"> <li>• l'efficientamento energetico anche con l'impiego di energie rinnovabili di pertinenza di insediamenti esistenti e ad essi integrati e che non siano visibili dai punti di vista panoramici e dagli spazi pubblici;</li> <li>• l'uso di materiali costruttivi ecocompatibili;</li> <li>• l'adozione di sistemi per la raccolta delle acque piovane;</li> <li>• la dotazione di una rete idrica fognaria duale o l'adozione di sistemi di riciclo delle acque reflue attraverso tecniche di lagunaggio e fitodepurazione;</li> <li>• la disimpermeabilizzazione degli spazi aperti quali parcheggi, aree di sosta, stabilimenti balneari, piazze pubblici e privati;</li> </ul>
5	<b>Nelle aree sottoposte a vincolo idrogeologico, fatte salve le specifiche disposizioni previste dalle norme di settore, tutti gli interventi di trasformazione, compresi quelli finalizzati ad incrementare la sicurezza idrogeologica e quelli non soggetti ad autorizzazione paesaggistica ai sensi del Codice, devono essere realizzati nel rispetto dell'assetto paesaggistico, non compromettendo gli elementi storico-culturali e di naturalità esistenti, garantendo la permeabilità dei suoli.</b>	<p>f. individuano le componenti idrogeologiche che sono parte integrante di un sistema di corridoi ecologici connessi alla rete ecologica regionale;</p> <p>g. ove siano state individuate aree compromesse o degradate ai sensi dell'art. 143, co. 4, lett. b) del Codice, propongono interventi volti al recupero ed alla riqualificazione nel rispetto delle relative prescrizioni e promuovendo l'utilizzo di metodi e tecniche orientati alla tutela del paesaggio e alla sostenibilità ambientale. Contestualmente individuano nei loro piani aree, esterne alle zone sottoposte a tutela, dove delocalizzare, arretrare, accorpate o densificare i volumi ricadenti in dette zone in quanto incompatibili con le caratteristiche paesaggistiche delle stesse e i relativi obiettivi di tutela paesaggistica, definendo opportune misure incentivanti.</p>

## SISTEMA DELLE TUTELE

### STRUTTURA IDRO GEOMORFOLOGICA

#### COMPONENTI IDROLOGICHE:

#### PRESCRIZIONI PER I “TERRITORI COSTIERI”

**Territori costieri:** consistono nella fascia di profondità costante di 300 m, a partire dalla linea di costa individuata dalla Carta Tecnica Regionale, come riportata, anche per le isole, nella Tav. 0053/a allegata

<p><b>1</b> Nei territori costieri <b>non sono ammissibili</b> piani, progetti e interventi che comportano:</p> <p>a1) la realizzazione di qualsiasi nuova opera edilizia, fatta eccezione per le opere finalizzate al recupero/ripristino dei valori paesistico/ambientali;</p> <p>a2) mutamenti di destinazione d'uso di edifici esistenti per insediare attività produttive industriali e della grande distribuzione commerciale;</p> <p>a3) la realizzazione di recinzioni che riducano l'accessibilità alla costa e la sua fruibilità visiva e l'apertura di nuovi accessi al mare che danneggino le formazioni naturali rocciose o dunali;</p> <p>a4) trasformazione del suolo che non utilizzi materiali e tecniche costruttive che garantiscano permeabilità;</p> <p>a5) interventi di escavazione delle sabbie se non all'interno di un organico progetto di sistemazione ambientale;</p> <p>a6) la realizzazione e l'ampliamento di grandi impianti per la depurazione delle acque reflue, di impianti per lo smaltimento e recupero dei rifiuti, fatta eccezione per quanto previsto al punto 2;</p>	<p><b>2</b> Fatte salve le norme in materia di condono edilizio, nel rispetto degli obiettivi di qualità e delle normative d'uso di cui alla sezione precedente della presente scheda, nonché degli atti di governo del territorio vigenti ove più restrittivi, sono ammissibili piani, progetti e interventi diversi da quelli di cui al punto 1, nonché i seguenti:</p> <p>b1) la trasformazione di manufatti legittimamente esistenti per una volumetria aggiuntiva non superiore al 20%, fatta eccezione per le attrezzature balneari e consentendo comunque per ogni tipo di intervento l'adeguamento sismico purché detti piani e/o progetti e interventi:</p> <ul style="list-style-type: none"> <li>• siano finalizzati all'adeguamento strutturale o funzionale, all'efficientamento energetico e alla sostenibilità ecologica degli immobili;</li> <li>• comportino la riqualificazione paesaggistica dei luoghi;</li> <li>• non interrompano la continuità naturalistica della fascia costiera, assicurando nel contempo l'incremento della superficie permeabile e la rimozione degli elementi artificiali che compromettono visibilità, fruibilità e accessibilità del mare nonché percorribilità longitudinale della costa;</li> <li>• garantiscano il mantenimento, il recupero o il ripristino di tipologie, materiali, colori coerenti con i caratteri paesaggistici del luogo, evitando l'inserimento di elementi dissonanti e privilegiando l'uso di tecnologie eco-compatibili;</li> <li>• promuovano attività che consentano la produzione di forme e valori paesaggistici di contesto (agricoltura, allevamento, ecc.) e fruizione pubblica (accessibilità ecc.) del bene paesaggio;</li> </ul> <p>b2) la realizzazione di aree a verde attrezzato con percorsi e spazi di sosta pedonali e per mezzi di trasporto non motorizzati, con l'esclusione di ogni opera comportante la impermeabilizzazione dei suoli;</p> <p>b3) la realizzazione di attrezzature di facile amovibilità per la balneazione e altre attività connesse al tempo libero, che non compromettano gli elementi naturali e non riducano la fruibilità ed accessibilità dei territori costieri e di quelli contermini ai laghi, che siano realizzate con materiali ecocompatibili, senza utilizzo di materiali cementati di qualsiasi genere e fondazioni nel sottosuolo, nel rispetto delle specifiche norme di settore e purché siano installate senza alterare la morfologia dei luoghi</p> <p>b4) la realizzazione di aree di sosta e parcheggio, progettate in modo che non compromettano i caratteri naturali, non aumentino la frammentazione dei corridoi di connessione ecologica e che non comportino la realizzazione di superficie impermeabili, garantendo la salvaguardia delle specie vegetazionali naturali che caratterizzano il paesaggio costiero o lacuale e prevedendone la piantumazione in misura adeguata alla mitigazione degli impatti e al migliore inserimento paesaggistico;</p>
---	---

## SISTEMA DELLE TUTELE

### STRUTTURA IDRO GEOMORFOLOGICA

#### COMPONENTI IDROLOGICHE:

#### PRESCRIZIONI PER I “TERRITORI COSTIERI”

a8) realizzazione e ampliamento di impianti per la produzione di energia, fatta eccezione per gli interventi indicati nella parte seconda dell'elaborato del PPTR 4.4.1 - Linee guida sulla progettazione e localizzazione di impianti di energia rinnovabile;		b5) la realizzazione di porti, infrastrutture marittime, sistemazioni idrauliche e relative opere di difesa se inserite in organici piani di assetto e progetti di sistemazione ambientale, utilizzando tecnologie/materiali appropriati ai caratteri del contesto e opere di mitigazione degli effetti indotti dagli interventi in coerenza con il progetto territoriale “Valorizzazione e riqualificazione integrata dei paesaggi costieri” elab. 4.2.4 del PPTR;
a9) la realizzazione di nuovi tracciati viari, fatta eccezione per quanto previsto al punto 2;		
a10) nuove attività estrattive e ampliamenti;		b6) la realizzazione di infrastrutture e servizi pubblici finalizzati alla riqualificazione di insediamenti esistenti, purché la posizione e la disposizione planimetrica non contrastino con la morfologia dei luoghi e le tipologie, i materiali e i colori siano coerenti con i caratteri paesaggistici dell'insediamento
a11) la eliminazione dei complessi vegetazionali naturali che caratterizzano il paesaggio costiero o lacuale.		b7) la realizzazione di opere infrastrutturali a rete interrate pubbliche e/o di interesse pubblico, a condizione che siano di dimostrata assoluta necessità e non siano localizzabili altrove; b8) realizzazione di opere migliorative incluse le sostituzioni o riparazioni di componenti strutturali, impianti o parti di essi ricadenti in un insediamento già esistente
	3	Pur nel rispetto delle presenti norme, <b>sono auspicabili</b> piani, progetti e interventi: c 1) volti ad assicurare il mantenimento o il ripristino delle condizioni di equilibrio con l'ambiente per la tutela o il recupero dei caratteri idro-geo-morfologici e dei complessi vegetazionali naturali esistenti, i rimboschimenti effettuati con modalità rispondenti ai criteri di silvicoltura naturalistica e ai caratteri paesistici dei luoghi, nonché le opere di forestazione secondo le prescrizioni di Polizia Forestale; c2) per la realizzazione di sistemi per la raccolta e di riutilizzo delle acque piovane, di reti idrico/fognarie duali, di sistemi di affinamento delle acque reflue preferibilmente attraverso tecniche di lagunaggio e fitodepurazione anche ai fini del loro riciclo; c3) per la realizzazione di percorsi per la “mobilità dolce” su viabilità esistente, senza opere di impermeabilizzazione dei suoli e correttamente inserite nel paesaggio; c4) per la ristrutturazione edilizia di manufatti legittimamente esistenti che preveda la rimozione di parti in contrasto con le qualità paesaggistiche dei luoghi e sia finalizzata al loro migliore inserimento nel contesto paesaggistico.



## SISTEMA DELLE TUTELE

### STRUTTURA IDRO GEOMORFOLOGICA

#### COMPONENTI IDROLOGICHE:

#### PRESCRIZIONI PER IL RETICOLO IDROGRAFICO DI CONNESSIONE DELLA R.E.R.

**Reticolo idrografico di connessione della R.E.R.:** Consiste in corpi idrici, anche effimeri o occasionali, come delimitati nella Tav. 0053/a che includono una fascia di salvaguardia di 100 m da ciascun lato o come diversamente cartografata.

1	Nei territori interessati dalla presenza del reticolo idrografico di connessione della RER, <b>non sono ammissibili</b> , fatta eccezione per quelli di cui al punto 2, tutti i piani, progetti e interventi in contrasto con gli obiettivi di qualità e la normativa d'uso della presente scheda.
2	<p>Nel rispetto degli obiettivi di qualità e delle normative d'uso di cui alla sezione precedente della presente scheda, nonché degli atti di governo del territorio vigenti ove più restrittivi, <b>sono ammissibili</b>, piani, progetti e interventi diversi da quelli di cui al punto 1, nonché i seguenti:</p> <p>b1) interventi di trasformazione del patrimonio edilizio e infrastrutturale esistente a condizione che:</p> <ul style="list-style-type: none"> <li>- garantiscano la salvaguardia o il ripristino dei caratteri naturali, morfologici e storico-culturali del contesto paesaggistico;</li> <li>- non interrompano la continuità del corso d'acqua e assicurino nel contempo l'incremento della superficie permeabile e la rimozione degli elementi artificiali che compromettono visibilità, fruibilità e accessibilità del corso d'acqua;</li> <li>- garantiscano la salvaguardia delle visuali e dell'accessibilità pubblica ai luoghi dai quali è possibile godere di tali visuali;</li> <li>- assicurino la salvaguardia delle aree soggette a processi di rinaturalizzazione;</li> </ul> <p>b2) la realizzazione di strutture di facile amovibilità di piccole dimensioni per attività connesse al tempo libero, realizzate in materiali naturali, che non compromettano i caratteri dei luoghi, non aumentino la frammentazione dei corridoi di connessione ecologica e non comportino l'aumento di superficie impermeabile, prevedendo idonee opere di mitigazione degli impatti;</p> <p>b3) realizzazione e ampliamento di impianti per la produzione di energia così come indicati nella parte seconda dell'elaborato del PPTR 4.4.1 - Linee guida sulla progettazione e localizzazione di impianti di energia rinnovabile.</p>
3	<p><b>Pur nel rispetto delle presenti norme, sono auspicabili piani, progetti e interventi:</b></p> <p>c1) per la ricostituzione della continuità ecologica del corso d'acqua attraverso opere di rinaturalizzazione dei tratti artificializzati;</p> <p>c2) per la ristrutturazione edilizia di manufatti legittimamente esistenti che preveda la rimozione di parti in contrasto con le qualità paesaggistiche dei luoghi e sia finalizzata al loro migliore inserimento nel contesto paesaggistico;</p> <p>c3) per la realizzazione di percorsi di mobilità dolce attraverso l'adeguamento della viabilità esistente, senza interventi di impermeabilizzazione e, correttamente inseriti nel paesaggio;</p> <p>c4) per la rimozione di tutti gli elementi artificiali estranei all'alveo, che ostacolano il naturale decorso delle acque.</p>

## SISTEMA DELLE TUTELE

### STRUTTURA IDRO GEOMORFOLOGICA

#### COMPONENTI GEOMORFOLOGICHE

Per le componenti geomorfologiche, nell'area sono presenti i seguenti "ulteriori contesti individuati dal PPTR (art. 143, comma 1, lett. e, del Codice):

- Versanti
- Doline
- Grotte

#### INDIRIZZI

#### DIRETTIVE

1	<b>Gli interventi che interessano le componenti geomorfologiche devono:</b>	1	<b>Gli enti e i soggetti pubblici, nei piani urbanistici, territoriali e di settore di competenza:</b>
	<p>a. valorizzarne le qualità paesaggistiche assicurando la salvaguardia del territorio sotto il profilo idrogeologico e sismico;</p> <p>b. prevenirne pericolosità e rischi nel rispetto delle caratteristiche paesaggistiche dei luoghi.</p>		<p>a. promuovono azioni di salvaguardia e tutela delle superfici boscate regionali come aree per la difesa dai dissesti geomorfologici e per la ricarica della falda idrica sotterranea;</p> <p>b. dettagliano le aree compromesse ricadenti nelle zone sottoposte a tutela e stabiliscono la disciplina di ripristino ecologico dei sedimenti e di riqualificazione urbanistica, nel rispetto delle relative prescrizioni. Contestualmente individuano aree, esterne alle zone sottoposte a tutela, dove delocalizzare i volumi ricadenti in dette zone in quanto incompatibili con le caratteristiche paesaggistiche delle stesse e i relativi obiettivi di tutela paesaggistica, definendo opportune misure incentivanti.</p>
2	<b>L'insieme dei solchi erosivi di natura carsica deve essere oggetto di interventi di riqualificazione ecologico-naturalistica e di ricostruzione delle relazioni tra insediamenti e valori di contesto (masserie, torri, viabilità, siti archeologici etc.) che ne consentano la ricostruzione delle complesse relazioni ecologiche e paesistiche, garantendo l'accessibilità e la fruibilità esclusivamente attraverso mobilità dolce (ciclo-pedonale etc.) con limitato impatto paesaggistico e ambientale.</b>	2	<b>Gli enti locali, in sede di adeguamento o formazione dei piani urbanistici di competenza, propongono l'individuazione di:</b>
		3	<b>Le cavità, comunque denominate individuate nel "Catasto delle grotte e delle cavità artificiali" di cui all'art. 4 della L.r. 4 dicembre 2009, n. 33 "Tutela e valorizzazione del patrimonio geologico e speleologico", nella fase di adeguamento dei piani locali territoriali, urbanistici e di settore, sono sottoposte, oltre che alle norme di tutela di cui all'art. 6 della stessa legge e alle eventuali norme dei Piani di Assetto Idrogeologico, anche alle prescrizioni previste dalle presenti norme per le "Grotte".</b>

## SISTEMA DELLE TUTELE

### STRUTTURA IDRO GEOMORFOLOGICA

#### COMPONENTI GEOMORFOLOGICHE:

#### PRESCRIZIONI PER I “VERSANTI”

**Versanti:** consistono in parti di territorio a forte acclività, aventi pendenza superiore al 20%, come individuate nella Tav. 0053/a allegata.

<p><b>1</b> Nei territori interessati dalla presenza di versanti, <b>non sono ammissibili</b>, fatta eccezione per quelli di cui al punto 2, tutti i piani, progetti e interventi che comportano:</p>	<p><b>2</b> Tutti i piani, progetti e interventi ammissibili perché non indicati al punto 1, compresi quelli finalizzati ad incrementare la sicurezza idrogeologica, devono essere realizzati nel rispetto dell’assetto paesaggistico, non compromettendo gli elementi storico-culturali e di naturalità esistenti, garantendo elevati livelli di piantumazione e di permeabilità dei suoli, assicurando la salvaguardia delle visuali e dell’accessibilità pubblica ai luoghi dai quali è possibile godere di tali visuali, e prevedendo per la divisione dei fondi:</p> <ul style="list-style-type: none"> <li>- muretti a secco realizzati con materiali locali e nel rispetto dei caratteri costruttivi e delle qualità paesaggistiche dei luoghi;</li> <li>- siepi vegetali realizzate con specie arbustive e arboree autoctone, ed eventualmente anche recinzioni a rete coperte da vegetazione arbustiva e rampicante autoctona;</li> <li>- e comunque con un congruo numero di varchi per permettere il passaggio della fauna selvatica;</li> </ul>
<p>a1) alterazioni degli equilibri idrogeologici o dell’assetto morfologico generale del versante;</p> <p>a2) ogni trasformazione di aree boschive ad altri usi, con esclusione degli interventi colturali eseguiti secondo criteri di silvicoltura naturalistica atti ad assicurare la conservazione e integrazione dei complessi vegetazionali naturali esistenti e delle cure previste dalle prescrizioni di polizia forestale;</p> <p>a3) nuove attività estrattive e ampliamenti;</p> <p>a4) realizzazione di nuclei insediativi che compromettano le caratteristiche morfologiche e la qualità paesaggistica dei luoghi;</p> <p>a5) realizzazione e ampliamento di impianti per la produzione di energia, fatta eccezione per gli interventi indicati nella parte seconda dell’elaborato del PPTR 4.4.1 - Linee guida sulla progettazione e localizzazione di impianti di energia rinnovabile.</p>	<p><b>3</b> Pur nel rispetto delle presenti norme, <b>sono auspicabili</b> piani, progetti e interventi:</p> <p>c1) di manutenzione e ripristino dei muretti a secco esistenti limitati alle parti in cattivo stato di conservazione, senza smantellamento totale del manufatto;</p> <p>c2) per la realizzazione di percorsi per la “mobilità dolce” su viabilità esistente, senza opere di impermeabilizzazione dei suoli e correttamente inserite nel paesaggio.</p>

## SISTEMA DELLE TUTELE

### STRUTTURA IDRO GEOMORFOLOGICA

#### COMPONENTI GEOMORFOLOGICHE:

#### PRESCRIZIONI PER LE “GROTTE”

**Grotte:** Consistono in cavità sotterranee di natura carsica generate dalla corrosione di rocce solubili, anche per l'azione delle acque sotterranee, alla quale si aggiunge, subordinatamente, anche il fenomeno dell'erosione meccanica, come individuate nella Tav. 0053/a con relativa fascia di salvaguardia pari a 100 m o come diversamente cartografata. L'esatta localizzazione delle cavità sotterranee è comunque da verificare nella loro reale consistenza ed estensione in sede pianificatoria o progettuale.

<p><b>1</b> Nei territori interessati dalla presenza di Grotte, <b>non sono ammissibili</b>, fatta eccezione per quelli di cui al punto 2, tutti i piani, progetti e interventi che comportano:</p> <p>a1) la modificazione dello stato dei luoghi che non siano finalizzate al mantenimento dell'assetto geomorfologico, paesaggistico e dell'equilibrio eco-sistemico;</p> <p>a2) interventi di nuova edificazione;</p> <p>a3) la demolizione e ricostruzione di edifici esistenti e di infrastrutture stabili, salvo il trasferimento di quelli privi di valore identitario e paesaggistico al di fuori della fascia tutelata, anche prevedendo specifiche incentivazioni consentite da norme comunitarie, nazionali, regionali o atti di governo del territorio;</p> <p>a4) lo sversamento dei reflui, la realizzazione e l'ampliamento di impianti per la depurazione delle acque reflue, per lo smaltimento e il recupero dei rifiuti;</p> <p>a5) realizzazione e ampliamento di impianti per la produzione di energia, fatta eccezione per gli interventi indicati nella parte seconda dell'elaborato del PPTR 4.4.1 - Linee guida sulla progettazione e localizzazione di impianti di energia rinnovabile;</p> <p>a6) la trasformazione profonda dei suoli, il dissodamento o il movimento di terre, o qualsiasi intervento che turbi gli equilibri idrogeologici o alteri il profilo del terreno;</p> <p>a7) nuove attività estrattive e ampliamenti;</p> <p>a8) realizzazione di gasdotti, elettrodotti, linee telefoniche o elettriche e delle relative opere accessorie fuori terra (cabine di trasformazione, di pressurizzazione, di conversione, di sezionamento, di manovra ecc.); è fatta eccezione, nelle sole aree prive di qualsiasi viabilità, per le opere elettriche in media e bassa tensione necessarie agli allacciamenti delle forniture di energia elettrica; sono invece ammissibili tutti gli impianti a rete se interrati sotto strada esistente ovvero in attraversamento trasversale utilizzando tecniche non invasive che interessino il percorso più breve possibile.</p>	<p><b>2</b> Nel rispetto degli obiettivi di qualità e delle normative d'uso di cui alla sezione precedente della presente scheda, nonché degli atti di governo del territorio vigenti ove più restrittivi, <b>sono ammissibili</b> piani, progetti e interventi diversi da quelli di cui al punto 1, nonché i seguenti:</p> <p>b1) ristrutturazione di edifici esistenti privi di valore identitario e paesaggistico, purché essi garantiscano:</p> <ul style="list-style-type: none"> <li>• Il corretto inserimento paesaggistico, senza aumento di volumetria e di superficie coperta;</li> <li>• l'aumento di superficie permeabile;</li> <li>• il mantenimento, il recupero o il ripristino di tipologie, materiali, colori coerenti con i caratteri paesaggistici, evitando l'inserimento di elementi dissonanti e privilegiando l'uso di tecnologie eco-compatibili;</li> </ul> <p>b2) la realizzazione di infrastrutture al servizio degli insediamenti esistenti, purché utilizzino materiale ecocompatibili e la posizione e la disposizione planimetrica non contrasti con la morfologia dei luoghi;</p> <p>b3) la realizzazione di opere infrastrutturali a rete, pubbliche e/o di pubblica utilità, interrate e senza opere connesse fuori terra, a condizione che siano comunque compatibili con gli obiettivi di qualità, siano di dimostrata assoluta necessità e non siano localizzabili altrove.</p>
--	---

## SISTEMA DELLE TUTELE

### STRUTTURA ECOSISTEMICA E AMBIENTALE

#### COMPONENTI BOTANICO - VEGETAZIONALI

Nell'area sono presenti, quali componenti botanico - vegetazionali, i seguenti beni paesaggistici, individuati dal PPTR:

- **I territori coperti da foreste e da boschi, ancorché percorsi o danneggiati dal fuoco e quelli sottoposti a vincolo di rimboschimento...** (art. 142, c. 1 lett. g del Codice)

e i seguenti "ulteriori contesti" (art. 143, comma 1, lett. e, del Codice):

- **Prati e pascoli naturali**
- **Area di rispetto dei boschi**

INDIRIZZI		DIRETTIVE		
1	<b>Gli interventi che interessano le componenti botanico-vegetazionali devono:</b>	1	<b>Gli enti e i soggetti pubblici, nei piani di settore di competenza:</b>	
	a. limitare e ridurre gli interventi di trasformazione e artificializzazione delle aree a boschi e macchie, dei prati e pascoli naturali, delle formazioni arbustive in evoluzione naturale e delle zone umide;		a. perseguono politiche di manutenzione, valorizzazione, riqualificazione del paesaggio naturale e culturale tradizionale al fine della conservazione della biodiversità; di protezione idrogeologica e delle condizioni bioclimatiche; di promozione di un turismo sostenibile basato sull'ospitalità rurale diffusa e sulla valorizzazione dei caratteri identitari dei luoghi.	
	b. recuperare e ripristinare le componenti del patrimonio botanico, floro vegetazionale esistente;		2	<b>Gli enti e i soggetti pubblici, nei piani urbanistici, territoriali e di settore di competenza:</b>
	c. recuperare e riutilizzare il patrimonio storico esistente anche nel caso di interventi a supporto delle attività agro-silvo-pastorali;			a. includono le componenti ecosistemiche in un sistema di aree a valenza naturale connesso alla Rete Ecologica regionale e ne stabiliscono le regole di valorizzazione e conservazione;
	d. prevedere l'uso di tecnologie eco-compatibili e tipologie, materiali, colori coerenti con i caratteri paesaggistici del luogo e conseguire un corretto inserimento paesaggistico;			b. individuano le aree compromesse e degradate all'interno delle quali attivare processi di rinaturalizzazione e di riqualificazione ambientale e paesaggistica;
e. concorrere a costruire habitat coerenti con la tradizione dei paesaggi mediterranei ricorrendo a tecnologie della pietra e del legno e, in generale, a materiali ecocompatibili, rispondenti all'esigenza di salvaguardia ecologica e promozione di biodiversità.	c. disciplinano i caratteri tipologici delle edificazioni a servizio delle attività agricole, ove consentite, nonché le regole per un corretto inserimento paesaggistico delle opere;			
2	<b>Nelle zone a bosco è necessario favorire:</b>		d. In sede di formazione o adeguamento ridefiniscono alle opportune scale di dettaglio l'area di rispetto dei boschi;	

## SISTEMA DELLE TUTELE

### STRUTTURA ECOSISTEMICA E AMBIENTALE

#### COMPONENTI BOTANICO - VEGETAZIONALI

Nell'area sono presenti, quali componenti botanico - vegetazionali, i seguenti beni paesaggistici, individuati dal PPTR:

- **I territori coperti da foreste e da boschi, ancorché percorsi o danneggiati dal fuoco e quelli sottoposti a vincolo di rimboschimento...** (art. 142, c. 1 lett. g del Codice)

e i seguenti "ulteriori contesti" (art. 143, comma 1, lett. e, del Codice):

- **Prati e pascoli naturali**
- **Area di rispetto dei boschi**

INDIRIZZI		DIRETTIVE
	<p>a. il ripristino del potenziale vegetazionale esistente proteggendo l'evoluzione naturale delle nuove formazioni spontanee;</p> <p>b. la manutenzione e il ripristino di piccole raccolte d'acqua e pozze stagionali;</p> <p>c. la manutenzione, senza demolizione totale, dei muretti a secco esistenti e la realizzazione di nuovi attraverso tecniche costruttive tradizionali ed in pietra calcarea;</p> <p>d. la conversione delle produzioni agricole verso modelli di agricoltura biologica nelle aree contigue alle zone umide;</p> <p>e. la protezione degli equilibri idrogeologici di vasti territori dalle azioni di dilavamento, erosione e desertificazione dei suoli attraverso la rinaturalizzazione delle aree percorse dagli incendi.</p>	<p>e. Individuano le specie arboree endemiche a rischio di sopravvivenza ed incentivano progetti di riproduzione e specifici piani di protezione per la loro salvaguardia.</p>
3	<p><b>Nelle zone a prato e pascolo naturale è necessario favorire:</b></p> <p>a. il ripristino del potenziale vegetazionale esistente proteggendo l'evoluzione naturale delle nuove formazioni spontanee a pascolo naturale</p> <p>b. la manutenzione e il ripristino di piccole raccolte d'acqua e pozze stagionali;</p> <p>c. la manutenzione, senza demolizione totale, dei muretti a secco esistenti e la realizzazione di nuovi attraverso tecniche costruttive tradizionali ed in pietra calcarea;</p> <p>d. il contenimento della vegetazione arbustiva nei pascoli aridi;</p> <p>e. l'incentivazione delle pratiche pastorali tradizionali estensive;</p> <p>f. la ricostituzione di pascoli aridi tramite la messa a riposo dei seminativi;</p> <p>g. la coltivazione di essenze officinali con metodi di agricoltura biologica.</p>	

## SISTEMA DELLE TUTELE

### STRUTTURA ECOSISTEMICA E AMBIENTALE

#### COMPONENTI BOTANICO – VEGETAZIONALI:

#### PRESCRIZIONI PER “BOSCHI”

**Boschi:** consistono nei territori coperti da foreste, da boschi e da macchie, ancorché percorsi o danneggiati dal fuoco, e in quelli sottoposti a vincolo di rimboscimento, come definiti dall'articolo 2, commi 2 e 6, del D.lgs. 18 maggio 2001, n. 227, e riportati nella Tav. 0053/b allegata.

<p><b>1</b></p>	<p>Nei territori interessati dalla presenza di boschi, <b>non sono ammissibili</b> tutti i piani, progetti e interventi che comportano:</p> <p>a1) la trasformazione e la rimozione della vegetazione arborea od arbustiva. Sono fatti salvi gli interventi finalizzati alla gestione forestale, quelli volti al ripristino/recupero di situazioni degradate, le normali pratiche silvo-colturali che devono perseguire finalità naturalistiche quali: evitare il taglio a raso nei boschi se non disciplinato dalle prescrizioni di polizia forestale, favorire le specie spontanee, promuovere la conversione ad alto fusto; devono inoltre essere coerenti con il mantenimento/ripristino della sosta e della presenza di specie faunistiche autoctone;</p> <p>a2) l'allevamento zootecnico di tipo intensivo;</p> <p>a3) la nuova edificazione, fatti salvi gli interventi indicati al punto 2;</p> <p>a4) la demolizione e ricostruzione di edifici esistenti e di infrastrutture stabili, salvo il trasferimento di quelli privi di valore identitario e paesaggistico al di fuori della fascia tutelata, anche prevedendo specifiche incentivazioni consentite da norme comunitarie, nazionali, regionali o atti di governo del territorio;</p> <p>a5) l'apertura di nuove infrastrutture per la mobilità, ad eccezione di quelle finalizzate alla gestione e protezione dei complessi boscati;</p> <p>a6) l'impermeabilizzazione di strade rurali;</p> <p>a7) la realizzazione e l'ampliamento di impianti per la depurazione delle acque reflue, per lo smaltimento e il recupero dei rifiuti;</p>	<p><b>2</b></p>	<p>Nel rispetto degli obiettivi di qualità e delle normative d'uso di cui alla sezione precedente della presente scheda, nonché degli atti di governo del territorio vigenti ove più restrittivi, sono ammissibili, piani, progetti e interventi diversi da quelli di cui al punto 1, nonché i seguenti:</p> <p>b1) interventi di ristrutturazione degli edifici esistenti, con esclusione di interventi che prevedano la demolizione e ricostruzione, purché essi garantiscano:</p> <ul style="list-style-type: none"> <li>• il corretto inserimento paesaggistico, senza aumento di volumetria e di superficie coperta;</li> <li>• l'aumento di superficie permeabile;</li> <li>• il mantenimento, il recupero o il ripristino di tipologie, materiali, colori coerenti con i caratteri paesaggistici del luogo, evitando l'inserimento di elementi dissonanti e privilegiando l'uso di tecnologie eco-compatibili;</li> </ul> <p>b1) interventi di ristrutturazione degli edifici esistenti, con esclusione di interventi che prevedano la demolizione e ricostruzione, purché essi garantiscano:</p> <ul style="list-style-type: none"> <li>• il corretto inserimento paesaggistico, senza aumento di volumetria e di superficie coperta;</li> <li>• l'aumento di superficie permeabile;</li> <li>• il mantenimento, il recupero o il ripristino delle caratteristiche costruttive, delle tipologie, dei materiali, dei colori tradizionali del luogo, evitando l'inserimento di elementi dissonanti;</li> </ul> <p>b2) il miglioramento strutturale della viabilità esistente con realizzazione di strati superficiali di materiale inerte lapideo e in terra costipata, includendo, ove possibile, adeguati cunicoli di attraversamento per la fauna;</p> <p>b3) la realizzazione di aree di sosta e pic-nic nelle radure, senza interventi di impermeabilizzazione dei suoli ed evitando l'inserimento di elementi dissonanti;</p> <p>b4) la divisione dei fondi mediante:</p> <ul style="list-style-type: none"> <li>- muretti a secco realizzati con materiali locali e nel rispetto dei caratteri costruttivi e delle qualità paesaggistiche dei luoghi;</li> <li>- siepi vegetali realizzate con specie arbustive e arboree autoctone, ed eventualmente anche recinzioni a rete coperte da vegetazione arbustiva e rampicante autoctona;</li> <li>- e comunque con la previsione di un congruo numero di varchi per permettere il passaggio della fauna selvatica;</li> </ul>
-----------------	---	-----------------	--

## SISTEMA DELLE TUTELE

### STRUTTURA ECOSISTEMICA E AMBIENTALE

#### COMPONENTI BOTANICO – VEGETAZIONALI:

#### PRESCRIZIONI PER “BOSCHI”

<p>a8) realizzazione e ampliamento di impianti per la produzione di energia, fatta eccezione per gli interventi indicati nella parte seconda dell'elaborato del PPTR 4.4.1 - Linee guida sulla progettazione e localizzazione di impianti di energia rinnovabile;</p>	<p>b5) ristrutturazione di manufatti edilizi ed attrezzature legittimamente esistenti destinati ad attività strettamente connesse con l'attività silvo-agro-pastorale, purché effettuati nel rispetto di tipologie, materiali, colori coerenti con i caratteri paesaggistici locali del luogo, evitando l'inserimento di elementi dissonanti e privilegiando l'uso di tecnologie eco-compatibili;</p>
<p>a9) realizzazione di gasdotti, elettrodotti, linee telefoniche o elettriche e delle relative opere accessorie fuori terra (cabine di trasformazione, di pressurizzazione, di conversione, di sezionamento, di manovra ecc.); è fatta eccezione, nelle sole aree prive di qualsiasi viabilità, per le opere elettriche in media e bassa tensione necessarie agli allacciamenti delle forniture di energia elettrica; sono invece ammissibili tutti gli impianti a rete se interrati sotto strada esistente ovvero in attraversamento trasversale utilizzando tecniche non invasive che interessino il percorso più breve possibile;</p>	
<p>a10) nuove attività estrattive e ampliamenti;</p>	
<p>a11) l'eliminazione o la trasformazione degli elementi antropici e seminaturali con alta valenza ecologica e paesaggistica;</p>	
<p>a12) la realizzazione di vasche, piscine e cisterne a cielo aperto.</p>	<p><b>3</b> Pur nel rispetto delle presenti norme, sono <b>auspicabili</b> piani, progetti e interventi:</p> <p>c1) di demolizione senza ricostruzione, o a condizione che la ricostruzione avvenga al di fuori della fascia tutelata, di edifici esistenti e/o parti di essi dissonanti e in contrasto con le peculiarità paesaggistiche dei luoghi;</p> <p>c2) di manutenzione e ripristino dei muretti a secco esistenti limitati alle parti in cattivo stato di conservazione, senza smantellamento totale del manufatto;</p> <p>c3) di realizzazione di percorsi per la “mobilità dolce” su viabilità esistente, senza opere di impermeabilizzazione dei suoli e correttamente inserite nel paesaggio;</p> <p>c4) per lavori di forestazione impiegando solo specie arboree e arbustive autoctone secondo i principi della silvicoltura naturalistica;</p> <p>c5) di ristrutturazione dei manufatti all'interno di complessi campeggistici esistenti solo se finalizzati all'adeguamento funzionale degli stessi e alla loro messa in sicurezza, nell'ambito della sagoma esistente, garantendo il carattere temporaneo dei manufatti e la salvaguardia della vegetazione arborea esistente;</p> <p>c6) per la realizzazione di interventi di sistemazione idrogeologica e rinaturalizzazione dei terreni con il ricorso esclusivo a metodi e tecniche di ingegneria naturalistica.</p>



## SISTEMA DELLE TUTELE

### STRUTTURA ECOSISTEMICA E AMBIENTALE

#### COMPONENTI BOTANICO – VEGETAZIONALI:

#### PRESCRIZIONI PER “L’AREA DI RISPETTO DEI BOSCHI”

##### Area di rispetto dei boschi:

Come riportato nella Tav. 0053/b allegata, consiste in una fascia di salvaguardia della profondità come di seguito determinata, o come diversamente cartografata:

- a) 20 metri dal perimetro esterno delle aree boscate che hanno un’estensione inferiore a 1 ettaro e delle aree oggetto di interventi di forestazione di qualsiasi dimensione, successivi alla data di approvazione del PPTR, promossi da politiche comunitarie per lo sviluppo rurale o da altre forme di finanziamento pubblico o privato;  
b) 50 metri dal perimetro esterno delle aree boscate che hanno un’estensione compresa tra 1 ettaro e 3 ettari;  
c) 100 metri dal perimetro esterno delle aree boscate che hanno un’estensione superiore a 3 ettari.

<p><b>1</b> Nei territori interessati dalla presenza di Aree di rispetto dei boschi, <b>non sono ammissibili</b>, fatta eccezione per quelli di cui al punto 2, tutti i piani, progetti e interventi che comportano:</p> <p>a1) la trasformazione e la rimozione della vegetazione arborea od arbustiva. Sono fatti salvi gli interventi finalizzati alla gestione forestale, quelli volti al ripristino/recupero di situazioni degradate, le normali pratiche silvo-agro-pastorale che non compromettano le specie spontanee e siano coerenti con il mantenimento/ripristino della sosta e della presenza di specie faunistiche autoctone;</p> <p>a2) la nuova edificazione;</p> <p>a3) l’apertura di nuove strade, ad eccezione di quelle finalizzate alla gestione e protezione dei complessi boscati, e l’impermeabilizzazione di strade rurali;</p> <p>a4) la realizzazione e l’ampliamento di impianti per la depurazione delle acque reflue, per lo smaltimento e il recupero dei rifiuti;</p> <p>a5) realizzazione e ampliamento di impianti per la produzione di energia, fatta eccezione per gli interventi indicati nella parte seconda dell’elaborato del PPTR 4.4.1 - Linee guida sulla progettazione e localizzazione di impianti di energia rinnovabile;</p>	<p><b>2</b> Nel rispetto degli obiettivi di qualità e delle normative d’uso di cui alla sezione precedente della presente scheda, nonché degli atti di governo del territorio vigenti ove più restrittivi, sono ammissibili, piani, progetti e interventi diversi da quelli di cui al punto 1, nonché i seguenti:</p> <p>b1) la trasformazione di manufatti legittimamente esistenti per una volumetria aggiuntiva non superiore al 20%, purché detti piani e/o progetti e interventi:</p> <ul style="list-style-type: none"> <li>• siano finalizzati all’adeguamento strutturale o funzionale degli immobili, all’efficientamento energetico e alla sostenibilità ecologica;</li> <li>• comportino la riqualificazione paesaggistica dei luoghi;</li> <li>• assicurino l’incremento della superficie permeabile e la rimozione degli elementi artificiali che compromettono la tutela dell’area boscata;</li> <li>• garantiscano il mantenimento, il recupero o il ripristino di tipologie, materiali, colori coerenti con i caratteri paesaggistici del luogo, evitando l’inserimento di elementi dissonanti e privilegiando l’uso di tecnologie eco-compatibili;</li> <li>• incentivino la fruizione pubblica del bene attraverso la riqualificazione ed il ripristino di percorsi pedonali abbandonati e/o la realizzazione di nuovi percorsi pedonali, garantendo comunque la permeabilità degli stessi;</li> </ul> <p>b2) la realizzazione di impianti tecnici di modesta entità quali cabine elettriche, cabine di decompressione per gas e impianti di sollevamento, punti di riserva d’acqua per spegnimento incendi, e simili;</p> <p>b3) la costruzione di impianti di captazione e di accumulo delle acque purché non alterino sostanzialmente la morfologia dei luoghi;</p> <p>b4) la realizzazione di strutture facilmente rimovibili di piccole dimensioni per attività connesse al tempo libero, realizzate in materiali ecocompatibili, che non compromettano i caratteri dei luoghi, non aumentino la frammentazione dei corridoi di connessione ecologica e non comportino l’aumento di superficie impermeabile, prevedendo idonee opere di mitigazione degli impatti;</p>
---	---

## SISTEMA DELLE TUTELE

### STRUTTURA ECOSISTEMICA E AMBIENTALE

#### COMPONENTI BOTANICO – VEGETAZIONALI:

#### PRESCRIZIONI PER “L’AREA DI RISPETTO DEI BOSCHI”

<p>a6) realizzazione di gasdotti, elettrodotti, linee telefoniche o elettriche e delle relative opere accessorie fuori terra (cabine di trasformazione, di pressurizzazione, di conversione, di sezionamento, di manovra ecc.); è fatta eccezione, nelle sole aree prive di qualsiasi viabilità, per le opere elettriche in media e bassa tensione necessarie agli allacciamenti delle forniture di energia elettrica; sono invece ammissibili tutti gli impianti a rete se interrati sotto strada esistente ovvero in attraversamento trasversale utilizzando tecniche non invasive che interessino il percorso più breve possibile;</p> <p>a7) nuove attività estrattive e ampliamenti;</p>	<p>b5) realizzazione di annessi rustici e di altre strutture strettamente funzionali alla conduzione del fondo. I manufatti consentiti dovranno essere realizzati preferibilmente in adiacenza alle strutture esistenti, e dovranno mantenere, recuperare o ripristinare tipologie, materiali, colori coerenti con i caratteri paesaggistici del luogo, evitando l’inserimento di elementi dissonanti e privilegiando l’uso di tecnologie eco-compatibili;</p>
<p>a8) l’eliminazione o la trasformazione degli elementi antropici e seminaturali del paesaggio agrario con alta valenza ecologica e paesaggistica.</p>	<p>3 Pur nel rispetto delle presenti norme, sono <b>auspicabili</b> piani, progetti e interventi:</p> <p>c1) di rimboschimento a scopo produttivo se effettuati con modalità rispondenti ai caratteri paesistici dei luoghi;</p> <p>c2) atti ad assicurare il mantenimento delle condizioni di equilibrio con l’ambiente per la tutela dei complessi vegetazionali esistenti;</p> <p>c3) di ristrutturazione di manufatti edilizi ed attrezzature legittimamente esistenti destinati ad attività strettamente connesse con l’attività alla presenza del bosco (educazione, tempo libero e fruizione, manutenzione e controllo);</p> <p>c4) di manutenzione e ripristino dei muretti a secco esistenti limitati alle parti in cattivo stato di conservazione, senza smantellamento totale del manufatto;</p> <p>c5) per la realizzazione di percorsi per la “mobilità dolce” e spazi di sosta, senza opere di impermeabilizzazione dei suoli e correttamente inserite nel paesaggio ;</p>
<p>a9) è consentita la messa in sicurezza dei fronti di cava se effettuata con tecniche di ingegneria naturalistica</p>	<p>c6) di ristrutturazione edilizia di manufatti legittimamente esistenti che preveda la rimozione di parti in contrasto con le qualità paesaggistiche dei luoghi e sia finalizzata al loro migliore inserimento nel contesto paesaggistico.</p>

## SISTEMA DELLE TUTELE

### STRUTTURA ECOSISTEMICA E AMBIENTALE

#### COMPONENTI BOTANICO – VEGETAZIONALI:

#### PRESCRIZIONI PER “PRATI E PASCOLI NATURALI”

**Prati e pascoli naturali:** Consistono nei territori coperti da formazioni erbose naturali e seminaturali permanenti, utilizzati come foraggiere a bassa produttività di estensione di almeno un ettaro o copre diversamente specificato in sede di adeguamento degli strumenti urbanistici o territoriali al PPTR. Sono inclusi tutti i pascoli secondari sia emicriptofitici sia terofitici diffusi in tutto il territorio regionale principalmente su substrati calcarei, caratterizzati da grande varietà floristica, variabilità delle formazioni e frammentazione spaziale elevata, come riportato nella Tav. 0033/b allegata

1	<p>Nei territori interessati dalla presenza di Prati e pascoli naturali e Formazioni arbustive in evoluzione naturale, <b>non sono ammissibili</b>, fatta eccezione per quelli di cui al punto 2, tutti i piani, progetti e interventi che comportano:</p>	2	<p>Tutti i piani, progetti e interventi <b>ammissibili</b> perché non indicati al punto 1, devono essere realizzati nel rispetto dell'assetto paesaggistico, non compromettendo gli elementi storico-culturali e di naturalità esistenti, garantendo elevati livelli di piantumazione e di permeabilità dei suoli, assicurando la salvaguardia delle visuali e dell'accessibilità pubblica ai luoghi dai quali è possibile godere di tali visuali, e prevedendo per l'eventuale divisione dei fondi:</p> <ul style="list-style-type: none"> <li>- muretti a secco realizzati con materiali locali e nel rispetto dei caratteri costruttivi e delle qualità paesaggistiche dei luoghi;</li> <li>- siepi vegetali realizzate con specie arbustive e arboree autoctone, ed eventualmente anche recinzioni a rete coperte da vegetazione arbustiva e rampicante autoctona;</li> <li>- e comunque con un congruo numero di varchi per permettere il passaggio della fauna selvatica.</li> </ul>
	<p>a1) la rimozione della vegetazione erbacea, arborea od arbustiva naturale, fatte salve le attività agro-silvo-pastorali e la rimozione di specie alloctone invasive;</p> <p>a2) l'eliminazione o la trasformazione degli elementi antropici e seminaturali del paesaggio agrario con alta valenza ecologica e paesaggistica;</p> <p>a3) il dissodamento e la macinazione delle pietre nelle aree a pascolo naturale;</p> <p>a4) la conversione delle superfici a vegetazione naturale in nuove colture agricole e altri usi;</p> <p>a5) nuovi manufatti edilizi a carattere non agricolo;</p> <p>a6) realizzazione e ampliamento di impianti per la produzione di energia, fatta eccezione per gli interventi indicati nella parte seconda dell'elaborato del PPTR 4.4.1 - Linee guida sulla progettazione e localizzazione di impianti di energia rinnovabile;</p> <p>a7) la realizzazione e l'ampliamento di impianti per la depurazione delle acque reflue, per lo smaltimento e il recupero dei rifiuti. Fanno eccezione i sistemi per la raccolta delle acque piovane, di reti idrica/fognaria duale, di sistemi di riciclo delle acque reflue attraverso tecniche di lagunaggio e fitodepurazione. L'installazione di tali sistemi tecnologici deve essere realizzata in modo da mitigare l'impatto visivo, non alterando la struttura edilizia originaria, senza comportare aumenti di superficie coperta o di volumi, non incidendo in modo significativo nella lettura dei valori paesaggistici.</p> <p>a8) nuove attività estrattive e ampliamenti, fatta eccezione per attività estrattive connesse con il reperimento di materiali di difficile reperibilità (come definiti dal P.R.A.E.).</p>	3	<p>Pur nel rispetto delle presenti norme, sono <b>auspicabili</b> piani, progetti e interventi:</p> <p>c1) di manutenzione e ripristino dei muretti a secco esistenti limitati alle parti in cattivo stato di conservazione, senza smantellamento totale del manufatto;</p> <p>c2) di conservazione dell'utilizzazione agro-pastorale dei suoli, manutenzione delle strade poderali senza opere di impermeabilizzazione, nonché salvaguardia e trasformazione delle strutture funzionali alla pastorizia mantenendo, recuperando o ripristinando tipologie, materiali, colori coerenti con i caratteri paesaggistici del luogo, evitando l'inserimento di elementi dissonanti e privilegiando l'uso di tecnologie eco-compatibili;</p> <p>c3) di ristrutturazione edilizia di manufatti legittimamente esistenti che preveda la rimozione di parti in contrasto con le qualità paesaggistiche dei luoghi e sia finalizzata al loro migliore inserimento nel contesto paesaggistico;</p> <p>c4) per la realizzazione di percorsi per la “mobilità dolce” su viabilità esistente, senza opere di impermeabilizzazione dei suoli e correttamente inserite nel paesaggio .</p>
		4	<p>Le prescrizioni di cui ai commi precedenti si applicano in tutte le zone territoriali omogenee a destinazione rurale.</p>

## SISTEMA DELLE TUTELE

### STRUTTURA ECOSISTEMICA E AMBIENTALE

#### COMPONENTI DELLE AREE PROTETTE E DEI SITI NATURALISTICI

Nell'area sono presenti, quali componenti delle aree protette e dei siti naturalistici, i seguenti "ulteriori contesti" (art. 143, comma 1, lett. e, del Codice):

- **Siti di rilevanza naturalistica**

INDIRIZZI		DIRETTIVE	
1	Privilegiare politiche di manutenzione, valorizzazione, riqualificazione del paesaggio naturale e culturale tradizionale al fine della conservazione della biodiversità, della diversità dei paesaggi e dell'habitat; della protezione idrogeologica e delle condizioni bioclimatiche; della promozione di un turismo sostenibile basato sull'ospitalità rurale diffusa e sulla valorizzazione dei caratteri identitari locali.	1	Per gli aspetti di natura paesaggistica, i piani, i regolamenti, i piani di gestione delle aree naturali protette e dei siti di interesse naturalistico si adeguano agli indirizzi, alle direttive e alle prescrizioni del PPTR, oltre che agli obiettivi di qualità e alle normative d'uso relative agli ambiti interessati, con particolare riferimento alla disciplina specifica di settore, per quanto attiene ad Aree Protette e siti Rete Natura 2000. Detti piani e regolamenti assumono le discipline che, in funzione delle caratteristiche specifiche del territorio di pertinenza, risultino utili ad assicurare l'ottimale salvaguardia dei valori paesaggistici individuati dal PPTR.
2	Le politiche edilizie anche a supporto delle attività agro-silvo-pastorali devono tendere al recupero e al riutilizzo del patrimonio storico esistente. Gli interventi edilizi devono rispettare le caratteristiche tipologiche, i materiali e le tecniche costruttive tradizionali oltre che conseguire un corretto inserimento paesaggistico.	2	<p><b>Gli enti e i soggetti pubblici, nei piani urbanistici, territoriali e di settore di competenza:</b></p> <p>a. includono le aree naturali protette e i siti di interesse naturalistico in un sistema di aree a valenza naturale connesso alla Rete Ecologica regionale e ne stabiliscono le regole di valorizzazione e conservazione coerentemente con la specifica normativa vigente;</p> <p>b. individuano le aree compromesse e degradate all'interno delle quali attivare processi di rinaturalizzazione e di riqualificazione ambientale e paesaggistica, sempre nell'ottica della continuità e della connessione ai fini della definizione di una Rete Ecologica di maggiore dettaglio;</p> <p>c. assicurano continuità e integrazione territoriale dei Parchi, delle riserve e dei siti di rilevanza naturalistica, attraverso la individuazione di aree contermini di particolare attenzione paesaggistica, al fine di evitare impatti negativi (interruzione di visuali, carico antropico, interruzione di continuità ecologica, frammentazione di habitat, ecc.) all'interno di Parchi e Riserve e dei Siti di Rilevanza Naturalistica;</p> <p>d. disciplinano i caratteri tipologici delle nuove edificazioni a servizio delle attività agricole nonché le regole per un corretto inserimento paesaggistico delle opere;</p> <p>e. in sede di formazione o adeguamento ridefiniscono alle opportune scale l'area di rispetto dei parchi e delle riserve regionali e dettagliano le specifiche misure di salvaguardia e di utilizzazione</p>

## SISTEMA DELLE TUTELE

### STRUTTURA ECOSISTEMICA E AMBIENTALE

#### COMPONENTI DELLE AREE PROTETTE E DEI SITI NATURALISTICI:

#### PRESCRIZIONI PER I SITI DI RILEVANZA NATURALISTICA

**Siti di rilevanza naturalistica:** Consistono nei siti ai sensi della Dir. 79/409/CEE, della Dir. 92/43/CEE di cui all'elenco pubblicato con decreto Ministero dell'Ambiente 30 marzo 2009 e nei siti di valore naturalistico classificati all'interno del progetto Bioitaly come siti di interesse nazionale e regionale per la presenza di flora e fauna di valore conservazionistico, come riportato nella Tav. 0053/b allegata e le aree individuate successivamente ai sensi della normativa specifica vigente.

Essi ricomprendono:

a) Zone di Protezione Speciale (ZPS) - ai sensi dell'art. 2 della deliberazione 02.12.1996 del Ministero dell'Ambiente - e "un territorio idoneo per estensione e/o per localizzazione geografica alla conservazione delle specie di uccelli di cui all'allegato 1 della Dir. 79/409/CEE, concernente la conservazione degli uccelli selvatici, tenuto conto della necessità di protezione di queste ultime nella zona geografica marittima e terrestre a cui si applica la direttiva stessa".

b) Siti di Interesse Comunitario (SIC) e Zone Speciali di Conservazione (ZSC) sono siti che, nella o nelle regioni biogeografiche cui appartengono, contribuiscono in modo significativo a mantenere o a ripristinare un tipo di habitat di cui all'allegato A o di una specie di cui allegato B del D.P.R. 8 settembre 1997 n. 357, in uno stato di conservazione soddisfacente e che può, inoltre, contribuire in modo significativo alla coerenza delle rete ecologica "Natura 2000" di cui all'art. 3 del D.P.R. 8 settembre 1997 n. 357, al fine di mantenere la diversità biologica nella regione biogeografica o nelle regioni biogeografiche in questione.

Per le specie animali che occupano ampi territori, i siti di importanza comunitaria corrispondono ai luoghi, all'interno della loro area di distribuzione naturale, che presentano gli elementi fisici o biologici essenziali alla loro vita e riproduzione.

c) Siti di Interesse Nazionale (SIN) e Siti di Interesse Regionale (SIR), sono quei siti che contengono habitat e specie ritenuti importanti alla scala nazionale e regionale pur non essendo negli allegati della Dir. 92/43/CEE (Dir. Habitat).

<b>1</b>	<b>La disciplina dei siti di rilevanza naturalistica di cui al presente articolo è contenuta nei piani di gestione e/o nelle misure di conservazione ove esistenti.</b>
<b>2</b>	<b>Tutti gli interventi di edificazione, ove consentiti, devono essere realizzati garantendo il corretto inserimento paesaggistico e nel rispetto delle tipologie tradizionali e degli equilibri ecosistemico-ambientali.</b>
<b>3</b>	<p>Nei siti di rilevanza naturalistica, <b>non sono ammissibili</b> tutti i piani, progetti e interventi che comportano:</p> <p>a1) la realizzazione e l'ampliamento di impianti per la depurazione delle acque reflue, per lo smaltimento e il recupero dei rifiuti. Fanno eccezione i sistemi per la raccolta delle acque piovane, di reti idrica/fognaria duale, di sistemi di riciclo delle acque reflue attraverso tecniche di lagunaggio e fitodepurazione. L'installazione di tali sistemi tecnologici deve essere realizzata in modo da mitigare l'impatto visivo, non alterando la struttura edilizia originaria, senza comportare aumenti di superficie coperta o di volumi, non incidendo in modo significativo nella lettura dei valori paesaggistici;</p> <p>a2) realizzazione e ampliamento di impianti per la produzione di energia, fatta eccezione per gli interventi indicati nella parte seconda dell'elaborato del PPTR 4.4.1 - Linee guida sulla progettazione e localizzazione di impianti di energia rinnovabile;</p> <p>aa3) nuove attività estrattive e ampliamenti; Per i soli materiali lapidei di difficile reperibilità, è consentito l'ampliamento delle attività estrattive, autorizzate ai sensi della L.R. 37/1985 e s.m.i., in esercizio alla data di adozione del presente Piano. Tale ampliamento può essere autorizzato solo a seguito dell'accertamento dell'avvenuto recupero di una superficie equivalente a quella di cui si chiede l'ampliamento stesso avendo cura di preservare, nell'individuazione dell'area di ampliamento, i manufatti di maggiore pregio ivi presenti. In ogni caso la superficie richiesta di ampliamento non deve eccedere il 50% della superficie già autoriz-</p>

## SISTEMA DELLE TUTELE

### STRUTTURA ECOSISTEMICA E AMBIENTALE

#### COMPONENTI DELLE AREE PROTETTE E DEI SITI NATURALISTICI:

#### PRESCRIZIONI PER I SITI DI RILEVANZA NATURALISTICA

<p>zata.                  Tutta la documentazione relativa all'accertamento dell'avvenuto recupero delle aree già oggetto di coltivazione deve essere trasmessa all'Amministrazione competente al rilascio dell'accertamento di compatibilità paesaggistica unitamente all'aggiornamento del Piano di Recupero, esteso all'intera area di cava e comprensivo di azioni ed interventi riguardanti l'area già coltivata e recuperata.                  Il Piano di Recupero dovrà mirare all'inserimento delle aree oggetto di attività estrattiva nel contesto paesaggistico in coerenza con le componenti antropiche, agricole, insediative e con la struttura geomorfologica e naturalistica dei luoghi.</p>			
<p>a4) interventi che prevedano la rimozione/trasformazione della vegetazione naturale con esclusione degli interventi finalizzati alla gestione forestale naturalistica;</p>			
<p>a5) interventi che prevedano l'eliminazione o la trasformazione degli elementi antropici e seminaturali del paesaggio agrario con alta valenza ecologica e paesaggistica, in particolare dei muretti a secco, dei terrazzamenti, delle specchie, delle cisterne, dei fontanili, delle siepi, dei filari alberati, dei pascoli e delle risorgive.</p>			

## SISTEMA DELLE TUTELE

### STRUTTURA ANTROPICA E STORICO – CULTURALE

#### COMPONENTI CULTURALI E INSEDIATIVE

Nell'area sono presenti, quali componenti culturali e insediative, i seguenti beni paesaggistici:

- **Immobili e aree di notevole interesse pubblico** (art. 136 del Codice)
- **Zone di interesse archeologico** (art 142, comma 1, lett. m, del Codice)

e i seguenti "ulteriori contesti" (art. 143, comma 1, lett. e, del Codice):

- **Testimonianze della stratificazione insediativa**
- **Area di rispetto delle componenti culturali insediative**
- **Paesaggi rurali**

#### INDIRIZZI

#### DIRETTIVE

<p><b>Gli interventi che interessano le componenti culturali e insediative devono:</b></p> <p>a. assicurarne la conservazione e valorizzazione in quanto sistemi territoriali integrati, relazionati al territorio nella sua struttura storica definita dai processi di territorializzazione di lunga durata e dai caratteri identitari delle figure territoriali che lo compongono;</p> <p>b. mantenerne leggibile nelle sue fasi eventualmente diversificate la stratificazione storica, anche attraverso la conservazione e valorizzazione delle tracce che testimoniano l'origine storica e della trama in cui quei beni hanno avuto origine e senso, giungendo a noi come custodi della memoria identitaria dei luoghi e delle popolazioni che li hanno vissuti;</p> <p>c. garantirne una appropriata fruizione/utilizzazione, unitamente alla salvaguardia/ripristino del contesto in cui le componenti culturali e insediative sono inserite;</p> <p>d. evidenziare e valorizzare i caratteri dei paesaggi rurali di interesse paesaggistico;</p> <p>e. reinterpretare la complessità e la molteplicità dei paesaggi rurali di grande valore storico e identitario e</p>	<p><b>1</b> <b>Gli enti e i soggetti pubblici, nei piani urbanistici, territoriali e di settore, anche mediante accordi con la Regione, con gli organi centrali o periferici del Ministero per i beni e le attività culturali in base alle rispettive competenze e gli altri soggetti pubblici e privati interessati:</b></p> <p>a) tenuto conto del carattere di inquadramento generale della Carta dei Beni Culturali della Regione – CBC (tav. 3.2.5) ne approfondiscono il livello di conoscenze:</p> <ul style="list-style-type: none"> <li>• analizzando nello specifico i valori espressi dalle aree e dagli immobili ivi censiti;</li> <li>• ove necessario, con esclusivo riferimento agli ulteriori contesti, verificando e precisando la localizzazione e perimetrazione e arricchendo la descrizione dei beni indicati con delimitazione poligonale di individuazione certa;</li> <li>• curando l'esatta localizzazione e perimetrazione dei beni indicati in modo puntiforme di individuazione certa e poligonale di individuazione incerta;</li> </ul> <p>b) individuano zone nelle quali la valorizzazione delle componenti antropiche e storico-culturali, in particolare di quelle di interesse o comunque di valore archeologico, richieda la istituzione di Parchi archeologici e culturali da destinare alla fruizione collettiva ed alla promozione della identità delle comunità locali e dei luoghi;</p> <p>c) individuano le componenti antropiche e storico-culturali per le quali possa valutarsi la sussistenza del notevole interesse pubblico ai sensi dell'art. 136 del Codice o dell'interesse culturale ai sensi dell'art. 13 del Codice, proponendo l'avvio dei relativi procedimenti alle Autorità competenti;</p> <p>d) assicurano la salvaguardia delle caratteristiche e dei valori identitari delle componenti antropiche e storico-culturali, in coerenza con il Documento Regionale di Assetto Generale di cui all'art. 4 della L.r. 27 luglio 2001, n. 20 e con le linee guida per il restauro e il riuso e recupero dei manufatti in pietra a secco (elaborato 4.4.4), per il recupero, la manutenzione e il riuso dell'edilizia e dei beni rurali (elaborato 4.4.6);</p>

## SISTEMA DELLE TUTELE

### STRUTTURA ANTROPICA E STORICO – CULTURALE

#### COMPONENTI CULTURALI E INSEDIATIVE

Nell'area sono presenti, quali componenti culturali e insediative, i seguenti beni paesaggistici:

- **Immobili e aree di notevole interesse pubblico** (art. 136 del Codice)
- **Zone di interesse archeologico** (art 142, comma 1, lett. m, del Codice)

e i seguenti “ulteriori contesti” (art. 143, comma 1, lett. e, del Codice):

- **Testimonianze della stratificazione insediativa**
- **Area di rispetto delle componenti culturali insediative**
- **Paesaggi rurali**

#### INDIRIZZI

ridefinirne le potenzialità idrauliche, ecologiche, paesaggistiche e produttive.

#### DIRETTIVE

e) incentivano la fruizione sociale sia dei Contesti topografici stratificati, in quanto sistemi territoriali comprendenti insieme di siti di cui si definiscono le relazioni coevolutive, sia delle aree di grande pregio e densità di beni culturali e ambientali a carattere tematico (sistemi di ville, di masserie, di uliveti monumentali ecc.) di cui al progetto territoriale n. 5 “Sistemi territoriali per la fruizione dei beni patrimoniali”;

f) tutelano e valorizzano gli alberi di ulivo monumentali, anche isolati, in virtù della loro rilevanza per l'identità del paesaggio, della storia e della cultura regionali, nonché della funzione produttiva, di difesa ecologica e idrogeologica, come individuati a norma degli artt. 4 e 5 della L.r. 14/2007;

g) tutelano e valorizzano i beni diffusi nel paesaggio rurale quali pareti e muretti a secco di divisioni dei campi in pianura, dei terrazzamenti in collina e delle delimitazioni delle sedi stradali; le architetture minori in pietra a secco quali specchie, trulli, lamie, cisterne, pozzi, canalizzazioni delle acque piovane; le piante isolate o a gruppi di rilevante importanza per età, dimensione, significato scientifico, testimonianza storica; le alberature stradali e poderali;

h) ridefiniscono l'ampiezza dell'area di rispetto delle testimonianze della stratificazione insediativa, finalizzata a garantire la tutela e la valorizzazione del contesto paesaggistico in cui tali immobili e aree sono inseriti, in funzione della natura e significatività del rapporto esistente tra il bene archeologico e/o architettonico e il suo intorno espresso sia in termini ambientali, sia di contiguità e di integrazione delle forme d'uso e di fruizione visiva;

i) assicurano che nell' area di rispetto delle componenti culturali e insediative sia evitata ogni alterazione della integrità visuale nonché ogni destinazione d'uso non compatibile con le finalità di salvaguardia e sia perseguita la riqualificazione del contesto, individuando i modi per innescare processi di corretto riutilizzo e valorizzazione o incentivi per il ripristino dei caratteri originari del contesto qualora fossero stati alterati o distrutti;.

2

**Al fine di evidenziare e valorizzare i caratteri dei paesaggi rurali nonché di reinterpretare la complessità e la molteplicità dei paesaggi rurali di grande valore storico e identitario e ridefinirne le potenzialità idrauliche, ecologiche, paesaggistiche e produttive, gli enti locali, nei piani urbanistici, anche in coerenza con il Documento Regionale di Assetto Generale di cui all'art. 4 della L.r. 27 luglio 2001, n. 20 “Norme generali di governo e uso del territorio”:**



## SISTEMA DELLE TUTELE

### STRUTTURA ANTROPICA E STORICO – CULTURALE

#### COMPONENTI CULTURALI E INSEDIATIVE

Nell'area sono presenti, quali componenti culturali e insediative, i seguenti beni paesaggistici:

- **Immobili e aree di notevole interesse pubblico** (art. 136 del Codice)
- **Zone di interesse archeologico** (art 142, comma 1, lett. m, del Codice)

e i seguenti “ulteriori contesti” (art. 143, comma 1, lett. e, del Codice):

- **Testimonianze della stratificazione insediativa**
- **Area di rispetto delle componenti culturali insediative**
- **Paesaggi rurali**

INDIRIZZI		DIRETTIVE	
		a) riconoscono e perimetrano i paesaggi rurali meritevoli di tutela e valorizzazione, con particolare riguardo ai paesaggi rurali tradizionali che presentano ancora la persistenza dei caratteri originari;	
		b) sottopongono i paesaggi rurali a specifiche discipline finalizzate alla salvaguardia e alla riproduzione dei caratteri identitari, alla conservazione dei manufatti e delle sistemazioni agrarie tradizionali, alla indicazione delle opere non ammesse perché contrastanti con i caratteri originari e le qualità paesaggistiche e produttive dell'ambiente rurale, ponendo particolare attenzione al recupero delle masserie, dell'edilizia rurale e dei manufatti in pietra a secco, della rete scolante, della tessitura agraria e degli elementi divisorii, nonché ai caratteri dei nuovi edifici, delle loro pertinenze e degli annessi rurali (dimensioni, materiali, elementi tipologici);	
		c) favoriscono l'uso di tecniche e metodi della bioarchitettura (uso di materiali e tecniche locali, potenziamento dell'efficienza energetica, recupero delle tecniche tradizionali di raccolta dell'acqua piovana) in coerenza soprattutto con le Linee guida per il restauro e il recupero dei manufatti in pietra a secco (elaborato 4.4.4), e per recupero, manutenzione e riuso dell'edilizia e dei beni rurali (elaborato 4.4.6).	
		<b>3</b> Al fine del perseguimento della tutela e della valorizzazione dei paesaggi rurali, nonché dei territori rurali e/o ricompresi in aree dichiarate di notevole interesse pubblico, gli enti locali disciplinano gli interventi edilizi ed il consumo di suolo anche attraverso l'individuazione di lotti minimi di intervento differenziati a seconda delle tessiture e delle morfotipologie agrarie storiche prevalenti, in conformità con gli obiettivi di qualità e le normative d'uso di cui alla presente scheda.	

## SISTEMA DELLE TUTELE

### STRUTTURA ANTROPICA E STORICO – CULTURALE

#### COMPONENTI CULTURALI E INSEDIATIVE:

#### PRESCRIZIONI PER LE ZONE DI INTERESSE ARCHEOLOGICO

**Zone di interesse archeologico:** consistono nelle zone di cui all'art. 142, comma 1, lett. m, del Codice, caratterizzate dalla presenza di resti archeologici o paleontologici, puntuali o aerali, emergenti, oggetto di scavo, ancora sepolti o reinterrati, il cui carattere deriva dall'intrinseco legame tra i resti archeologici e il loro contesto paesaggistico di giacenza e quindi dalla compresenza di valori culturali e paesaggistici. Tali zone sono riportate nella Tav. 0053/c allegata.

<p><b>1</b> Fatta salva la disciplina di tutela dei beni archeologici prevista dalla Parte II del Codice nelle zone di interesse archeologico <b>non sono ammissibili</b>, fatta eccezione per quelli di cui ai punti 2 e 5, piani, progetti e interventi che comportano:</p> <p>a1) qualsiasi trasformazione che possa compromettere la conservazione del sito e della morfologia naturale dei luoghi;</p> <p>a2) la realizzazione di nuove costruzioni, impianti e, in genere, opere di qualsiasi specie, anche se di carattere provvisorio;</p> <p>a3) la realizzazione e l'ampliamento di impianti per lo smaltimento e il recupero dei rifiuti e per la depurazione delle acque reflue;</p> <p>a4) realizzazione e ampliamento di impianti per la produzione di energia, fatta eccezione per gli interventi indicati nella parte seconda dell'elaborato del PPTR 4.4.1 - Linee guida sulla progettazione e localizzazione di impianti di energia rinnovabile;</p> <p>a5) nuove attività estrattive e ampliamenti;</p> <p>a6) escavazioni ed estrazioni di materiali;</p> <p>a7) arature di profondità superiore a 30 cm tale da interferire con il deposito archeologico e nuovi impianti di colture arboricole (vigneti, uliveti, ecc.) che comportino scassi o scavi di buche;</p> <p>a8) la realizzazione di gasdotti, elettrodotti sotterranei e aerei, di linee telefoniche o elettriche secondarie con palificazioni;</p> <p>a9) la realizzazione di stazioni radio base per radiofonia/telefonia/televisione su pali;</p> <p>a10) la costruzione di strade che comportino rilevanti movimenti di terra o compromissione del paesaggio (ad esempio, in trincea, rilevato, viadotto).</p>	<p><b>2</b> <b>Nel rispetto degli obiettivi di qualità e delle normative d'uso di cui alla sezione precedente della presente scheda, nonché degli atti di governo del territorio vigenti ove più restrittivi e nel rispetto delle esigenze di conservazione e valorizzazione del deposito archeologico e del paesaggio, sono ammissibili, piani, progetti e interventi diversi da quelli di cui al punto 1, nonché i seguenti</b></p> <p>b1) ristrutturazione di manufatti edilizi ed attrezzature legittimamente esistenti, con esclusione della demolizione e ricostruzione per i soli manufatti di riconosciuto valore culturale e/o identitario, che mantengano, recuperino o ripristinino tipologie, materiali, colori coerenti con i caratteri paesaggistici del luogo, evitando l'inserimento di elementi dissonanti e privilegiando l'uso di tecnologie eco-compatibili;</p> <p>b2) realizzazione di recinzioni e posa in opera di cartelli o altri mezzi pubblicitari, di dimensioni contenute;</p> <p>b3) realizzazione di strutture facilmente rimovibili connesse con la tutela e valorizzazione delle zone di interesse archeologico;</p> <p>b4) demolizione e ricostruzione di edifici esistenti e di infrastrutture stabili legittimamente esistenti privi di valore culturale e/o identitario, garantendo il rispetto dei caratteri storico-tipologici ed evitando l'inserimento di elementi dissonanti, o prevedendo la delocalizzazione al di fuori della fascia tutelata, anche attraverso specifiche incentivazioni previste da norme comunitarie, nazionali o regionali o atti di governo del territorio;</p> <p>b5) realizzazione di infrastrutture a rete necessarie alla tutela e valorizzazione delle zone di interesse archeologico o al servizio degli insediamenti esistenti;</p> <p>b6) realizzazione di annessi rustici e di altre strutture strettamente funzionali alla conduzione del fondo. I manufatti consentiti dovranno essere realizzati preferibilmente in adiacenza alle strutture esistenti, e dovranno mantenere, recuperare o ripristinare le caratteristiche costruttive, le tipologie, i materiali, i colori tradizionali del luogo evitando l'inserimento di elementi dissonanti.</p>
	<p><b>3</b> <b>Qualora nella zona di interesse archeologico siano presenti altri beni paesaggistici o ulteriori contesti le cui prescrizioni o misure di salvaguardia sono in contrasto con le presenti disposizioni, si applicano tutte le relative discipline di tutela. In caso di disposizioni contrastanti prevale quella più restrittiva.</b></p>

## SISTEMA DELLE TUTELE

### STRUTTURA ANTROPICA E STORICO – CULTURALE

#### COMPONENTI CULTURALI E INSEDIATIVE:

#### PRESCRIZIONI PER LE ZONE DI INTERESSE ARCHEOLOGICO

		4	La deroga al punto 3 è consentita solo nei casi di cui al seguente punto 5.
		5	Pur nel rispetto delle presenti norme, sono <b>auspicabili</b> piani, progetti e interventi:
			c1) per la realizzazione di opere di scavo e di ricerca archeologica nonché di restauro, sistemazione, conservazione, protezione e valorizzazione dei siti e delle emergenze archeologiche, nel rispetto della specifica disciplina in materia di attività di ricerca archeologica e tutela del patrimonio culturale e paesaggistico; c2) per la realizzazione di aree a verde, attrezzate con percorsi pedonali e spazi di sosta nonché di collegamenti viari finalizzati alle esigenze di fruizione dell'area da realizzarsi con materiali compatibili con il contesto paesaggistico e senza opere di impermeabilizzazione.

## SISTEMA DELLE TUTELE

### STRUTTURA ANTROPICA E STORICO – CULTURALE

#### COMPONENTI CULTURALI E INSEDIATIVE:

#### PRESCRIZIONI PER LE TESTIMONIANZE DELLA STRATIFICAZIONE INSEDIATIVA

##### Testimonianze della stratificazione insediativa:

Come riportati nella Tav. 0053/c allegata, consistono in:

a) siti interessati dalla presenza e/o stratificazione di beni storico culturali di particolare valore paesaggistico in quanto espressione dei caratteri identitari del territorio regionale: segnalazioni architettoniche e segnalazioni archeologiche

<b>1</b>	Fatta salva la disciplina di tutela dei beni culturali prevista dalla Parte II del Codice, nelle aree interessate nianze della stratificazione insediativa, ricadenti in zone territoriali omogenee a destinazione rurale alla da in vigore del presente piano, si applicano le prescrizioni di cui ai successivi punti.		
<b>2</b>	Si considerano non ammissibili tutti i piani, progetti e interventi in contrasto con gli obiettivi di qualità e le normative d'uso di cui di cui alla sezione precedente della presente scheda e in particolare, fatta eccezione per quelli di cui al punto 3, quelli che comportano:	<b>3</b>	Nel rispetto della disciplina di tutela dei beni di cui alla parte II del Codice, degli obiettivi di qualità e delle normative d'uso di cui di cui di cui alla sezione precedente della presente scheda, nonché degli atti di governo del territorio vigenti ove più restrittivi, sono ammissibili, piani, progetti e interventi diversi da quelli di cui al punto 2, nonché i seguenti:
	a1) qualsiasi trasformazione che possa compromettere la conservazione dei siti interessati dalla presenza e/o stratificazione di beni storico culturali;		b1) ristrutturazione di manufatti edilizi ed attrezzature legittimamente esistenti, con esclusione della demolizione e ricostruzione per i soli manufatti di riconosciuto valore culturale e/o identitario, che mantengano, recuperino o ripristinino le caratteristiche costruttive, le tipologie, i materiali, i colori tradizionali del luogo evitando l'inserimento di elementi dissonanti e privilegiando l'uso di tecnologie eco-compatibili;
	a2) realizzazione di nuove costruzioni, impianti e, in genere, opere di qualsiasi specie, anche se di carattere provvisorio;		b2) realizzazione di strutture facilmente rimovibili, connesse con la tutela e valorizzazione delle testimonianze della stratificazione;
	a3) realizzazione e ampliamento di impianti per lo smaltimento e il recupero dei rifiuti e per la depurazione delle acque reflue;		b3) realizzazione di infrastrutture a rete necessarie alla valorizzazione e tutela dei siti o al servizio degli insediamenti esistenti, purché la posizione e la disposizione planimetrica dei tracciati non compromettano i valori storico-culturali e paesaggistici;
	a4) realizzazione e ampliamento di impianti per la produzione di energia;		b4) demolizione e ricostruzione di edifici esistenti e di infrastrutture stabili legittimamente esistenti privi di valore culturale e/o identitario, garantendo il rispetto dei caratteri storico-tipologici ed evitando l'inserimento di elementi dissonanti, o con delocalizzazione al di fuori della fascia tutelata, anche attraverso specifiche incentivazioni previste da norme comunitarie, nazionali o regionali o atti di governo del territorio;
	a5) nuove attività estrattive e ampliamenti;		
	a6) escavazioni ed estrazioni di materiali;		
	a7) realizzazione di gasdotti, elettrodotti, linee telefoniche o elettriche e delle relative opere accessorie fuori terra (cabine di trasformazione, di pressurizzazione, di conversione, di sezionamento, di manovra ecc.); è fatta eccezione, nelle sole aree prive di qualsiasi viabilità, per le opere elettriche in media e bassa tensione necessarie agli allacciamenti delle forniture di energia elettrica; sono invece ammissibili tutti gli impianti a rete se interrati sotto strada esistente ovvero in attraversamento trasversale utilizzando tecniche non invasive che interessino il percorso più breve possibile;		
	a8) costruzione di strade che comportino rilevanti movimenti di terra o compromissione del paesaggio (ad esempio, in trincea, rilevato, viadotto).		

## SISTEMA DELLE TUTELE

### STRUTTURA ANTROPICA E STORICO – CULTURALE

#### COMPONENTI CULTURALI E INSEDIATIVE:

#### PRESCRIZIONI PER LE TESTIMONIANZE DELLA STRATIFICAZIONE INSEDIATIVA

	<p>b5) realizzazione di annessi rustici e di altre strutture connesse alle attività agro-silvo-pastorali e ad altre attività di tipo abitativo e turistico-ricettivo.. I manufatti consentiti dovranno essere realizzati preferibilmente in adiacenza alle strutture esistenti, e dovranno garantire il mantenimento, il recupero o il ripristino di tipologie, materiali, colori coerenti con i caratteri paesaggistici, essere dimensionalmente compatibili con le presistenze e i caratteri del sito evitando l’inserimento di elementi dissonanti e privilegiando l’uso di tecnologie ecocompatibili.</p> <p><b>4</b> Pur nel rispetto delle presenti norme, sono <b>auspicabili</b> piani, progetti e interventi:</p> <p>c1) per la realizzazione di opere di scavo e di ricerca archeologica nonché di restauro, sistemazione, conservazione, protezione e valorizzazione dei siti, delle emergenze architettoniche ed archeologiche, nel rispetto della specifica disciplina in materia di attività di ricerca archeologica e tutela del patrimonio architettonico, culturale e paesaggistico;</p> <p>c2) per la realizzazione di aree a verde, attrezzate con percorsi pedonali e spazi di sosta nonché di collegamenti viari finalizzati alle esigenze di fruizione dell’area da realizzarsi con materiali compatibili con il contesto paesaggistico e senza opere di impermeabilizzazione.</p>
--	--

## SISTEMA DELLE TUTELE

### STRUTTURA ANTROPICA E STORICO - CULTURALE

#### COMPONENTI CULTURALI E INSEDIATIVE:

#### PRESCRIZIONI PER L'AREA DI RISPETTO DELLE COMPONENTI CULTURALI INSEDIATIVE

**Area di rispetto delle componenti culturali insediative:** Consiste in una fascia di salvaguardia dal perimetro esterno dei siti interessati da testimonianze della stratificazione insediativa, e delle zone di interesse archeologico, finalizzata a garantire la tutela e la valorizzazione del contesto paesaggistico in cui tali beni sono ubicati. In particolare:

• per le testimonianze della stratificazione insediativa e per le zone di interesse archeologico, prive di prescrizioni di tutela indiretta ai sensi dell' art. 45 del Codice, essa assume la profondità di 100 m se non diversamente cartografata

<b>1</b>	Fatta salva la disciplina di tutela dei beni culturali prevista dalla Parte II del Codice, nell'area di rispetto delle componenti culturali insediative, ricadenti in zone territoriali omogenee a destinazione rurale alla data di entrata in vigore del presente piano, si applicano le prescrizioni di cui ai successivi punti.		
<b>2</b>	Si considerano non ammissibili tutti i piani, progetti e interventi in contrasto con gli obiettivi di qualità e le normative d'uso di cui di cui alla sezione precedente della presente scheda e in particolare, fatta eccezione per quelli di cui al punto 3, quelli che comportano:		<p><b>3</b> Nel rispetto della disciplina di tutela dei beni di cui alla parte II del Codice, degli obiettivi di qualità e delle normative d'uso di cui di cui alla sezione precedente della presente scheda, nonché degli atti di governo del territorio vigenti ove più restrittivi, sono ammissibili, piani, progetti e interventi diversi da quelli di cui al punto 2, nonché i seguenti:</p> <p>b1) interventi di ristrutturazione di manufatti edilizi ed attrezzature legittimamente esistenti, con esclusione della demolizione e ricostruzione per i soli manufatti di riconosciuto valore culturale e/o identitario, che mantengano, recuperino o ripristinino le caratteristiche costruttive, le tipologie, i materiali, i colori tradizionali del luogo evitando l'inserimento di elementi dissonanti;</p> <p>b2) trasformazione di manufatti legittimamente esistenti per una volumetria aggiuntiva non superiore al 20%, purché detti piani e/o progetti e interventi:</p> <ul style="list-style-type: none"> <li>• siano finalizzati all'adeguamento strutturale o funzionale degli immobili, all'efficientamento energetico e alla sostenibilità ecologica;</li> <li>• comportino la riqualificazione paesaggistica dei luoghi;</li> <li>• non interrompano la continuità dei corridoi ecologici e assicurino nel contempo l'incremento della superficie permeabile e l'eliminazione degli elementi artificiali che compromettono la visibilità, fruibilità ed accessibilità degli stessi;</li> <li>• garantiscano il mantenimento, il recupero o il ripristino delle caratteristiche costruttive, delle tipologie, dei materiali, dei colori tradizionali del luogo, evitando l'inserimento di elementi dissonanti;</li> <li>• promuovano attività che consentono la produzione di forme e valori paesaggistici di contesto (agricoltura, allevamento, ecc.) e fruizione pubblica (accessibilità, attività e servizi culturali, info point, ecc.) del bene paesaggio;</li> <li>• incentivino la fruizione pubblica del bene attraverso la riqualificazione ed il ripristino di percorsi pedonali abbandonati e/o la realizzazione di nuovi percorsi pedonali, garantendo comunque la permeabilità degli stessi;</li> </ul> <p>▪ non compromettano i con visivi da e verso il territorio circostante.</p> <p>b3) realizzazione di strutture facilmente rimovibili, connesse con la tutela e valorizzazione delle testimonianze della stratificazione;</p>
	a1) qualsiasi trasformazione che possa compromettere la conservazione dei siti interessati dalla presenza e/o stratificazione di beni storico culturali;		
	a2) la realizzazione di nuove costruzioni, impianti e, in genere, opere di qualsiasi specie, anche se di carattere provvisorio;		
	a3) realizzazione e l'ampliamento di impianti per lo smaltimento e il recupero dei rifiuti e per la depurazione delle acque reflue;		
	a4) realizzazione e ampliamento di impianti per la produzione di energia, fatta eccezione per gli interventi indicati nella parte seconda dell'elaborato del PPTR 4.4.1 - Linee guida sulla progettazione e localiz-		

## SISTEMA DELLE TUTELE

### STRUTTURA ANTROPICA E STORICO - CULTURALE

#### COMPONENTI CULTURALI E INSEDIATIVE:

#### PRESCRIZIONI PER L'AREA DI RISPETTO DELLE COMPONENTI CULTURALI INSEDIATIVE

<p>zazione di impianti di energia rinnovabile;</p> <p>a5) nuove attività estrattive e ampliamenti;</p> <p>a6) escavazioni ed estrazioni di materiali;</p> <p>a7) realizzazione di gasdotti, elettrodotti, linee telefoniche o elettriche e delle relative opere accessorie fuori terra (cabine di trasformazione, di pressurizzazione, di conversione, di sezionamento, di manovra ecc.); è fatta eccezione, nelle sole aree prive di qualsiasi viabilità, per le opere elettriche in media e bassa tensione necessarie agli allacciamenti delle forniture di energia elettrica; sono invece ammissibili tutti gli impianti a rete se interrati sotto strada esistente ovvero in attraversamento trasversale utilizzando tecniche non invasive che interessino il percorso più breve possibile;</p> <p>a8) costruzione di strade che comportino rilevanti movimenti di terra o compromissione del paesaggio (ad esempio, in trincea, rilevato, viadotto).</p>	<p>b4) demolizione e ricostruzione di edifici esistenti e di infrastrutture stabili legittimamente esistenti privi di valore culturale e/o identitario, garantendo il rispetto dei caratteri storico-tipologici ed evitando l'inserimento di elementi dissonanti, o con delocalizzazione al di fuori della fascia tutelata, anche attraverso specifiche incentivazioni previste da norme comunitarie, nazionali o regionali o atti di governo del territorio;</p>
	<p>b5) realizzazione di infrastrutture a rete necessarie alla valorizzazione e tutela dei siti o al servizio degli insediamenti esistenti, purché la posizione e la disposizione planimetrica dei tracciati non compromettano i valori storico-culturali e paesaggistici;</p>
	<p>b6) adeguamento delle sezioni e dei tracciati viari esistenti nel rispetto della vegetazione ad alto e medio fusto e arbustiva presente e migliorandone l'inserimento paesaggistico;</p>
	<p>b7) realizzazione di annessi rustici e di altre strutture connesse alle attività agro-silvo-pastorali e ad altre attività di tipo abitativo e turistico-ricettivo.. I manufatti consentiti dovranno essere realizzati preferibilmente in adiacenza alle strutture esistenti, e dovranno garantire il mantenimento, il recupero o il ripristino di tipologie, materiali, colori coerenti con i caratteri paesaggistici, evitando l'inserimento di elementi dissonanti, essere dimensionalmente compatibili con le preesistenze e i caratteri del sito e privilegiando l'uso di tecnologie eco-compatibili</p>
	<p><b>3</b> Pur nel rispetto delle presenti norme, sono <b>auspicabili</b> piani, progetti e interventi:</p> <p>c1) per la realizzazione di opere di scavo e di ricerca archeologica nonché di restauro, sistemazione, conservazione, protezione e valorizzazione dei siti, delle emergenze architettoniche ed archeologiche, nel rispetto della specifica disciplina in materia di attività di ricerca archeologica e tutela del patrimonio architettonico, culturale e paesaggistico;</p> <p>c2) per la realizzazione di aree a verde, attrezzate con percorsi pedonali e spazi di sosta nonché di collegamenti viari finalizzati alle esigenze di fruizione dell'area da realizzarsi con materiali compatibili con il contesto paesaggistico e senza opere di impermeabilizzazione.</p>

## SISTEMA DELLE TUTELE

### STRUTTURA ANTROPICA E STORICO - CULTURALE

#### COMPONENTI CULTURALI E INSEDIATIVE:

#### PRESCRIZIONI PER I PAESAGGI RURALI

**Paesaggi rurali:** consistono in quelle parti di territorio rurale la cui valenza paesaggistica è legata alla singolare integrazione fra identità paesaggistica del territorio e cultura materiale che nei tempi lunghi della storia ne ha permesso la sedimentazione dei caratteri.

Essi ricomprendono:

- a. i parchi multifunzionali di valorizzazione, identificati in quelle parti di territorio regionale la cui valenza paesaggistica è legata alla singolare integrazione fra le componenti antropiche, agricole, insediative e la struttura geomorfologica e naturalistica dei luoghi oltre che alla peculiarità delle forme costruttive dell'abitare, se non diversamente cartografati, come riportati nella Tav. 0053/c allegata:
  - a. Il parco multifunzionale delle serre salentine
- b. paesaggi meritevoli di tutela e valorizzazione, riconosciuti e perimetrati dagli Enti locali nei piani urbanistici di propria competenza, che contengono al loro interno beni diffusi nel paesaggio rurale quali pareti e muretti a secco, con relative siepi, di divisioni dei campi in pianura, dei terrazzamenti in collina e delle delimitazioni delle sedi stradali; architetture minori in pietra a secco quali specchie, trulli, lamie, cisterne, pozzi, canalizzazioni delle acque piovane; piante isolate o a gruppi, sparse, di rilevante importanza per età, dimensione, significato scientifico, testimonianza storica; ulivi monumentali come individuati ai sensi della LR 14/2007; alberature stradali e poderali.

<p><b>1</b> Nei territori interessati dalla presenza di Paesaggi Rurali, <b>non sono ammissibili</b>, fatta eccezione per quelli di cui al punto 2, tutti i piani, progetti e interventi che comportano:</p> <p>a1) la compromissione degli elementi antropici, seminaturali e naturali caratterizzanti del paesaggio agrario e in particolare dei muretti a secco, dei terrazzamenti; delle architetture minori in pietra o tufo a secco e non quali specchie, trulli, lamie, cisterne, fontanili, neviere, pozzi, piscine e sistemi storici di raccolta delle acque piovane; della vegetazione arborea e arbustiva naturale, degli ulivi secolari, delle siepi, dei filari alberati, dei pascoli e delle risorgive; dei caratteri geomorfologici come le lame, le serre, i valloni e le gravine. Sono fatti salvi gli interventi finalizzati alle normali pratiche colturali, alla gestione agricola e quelli volti al ripristino/recupero di situazioni degradate;</p> <p>a2) la ristrutturazione edilizia e la nuova edificazione, ove consentite dagli atti di governo del territorio, che non garantiscano il corretto inserimento paesaggistico, il rispetto delle tipologie edilizie e dei paesaggi agrari tradizionali, nonché gli equilibri ecosistemico-ambientali;</p> <p>a3) trasformazioni urbanistiche, ove consentite dagli atti di governo del territorio, che alterino i caratteri della trama insediativa di lunga durata;</p> <p>a4) realizzazione e ampliamento di impianti per la produzione di energia, fatta eccezione per gli interventi indicati nella parte seconda dell'elaborato del PPTR 4.4.1 - Linee guida sulla progettazione e lo</p>	<p><b>2</b> Nel rispetto degli obiettivi di qualità e delle normative d'uso di cui alla sezione precedente della presente scheda, nonché degli atti di governo del territorio vigenti ove più restrittivi, sono ammissibili, piani, progetti e interventi diversi da quelli di cui al punto 1, nonché i seguenti:</p> <p>b1) sistemi per la raccolta delle acque piovane, di reti idrico/fognarie duali, di sistemi di affinamento delle acque reflue attraverso tecniche di lagunaggio e fitodepurazione anche ai fini del loro riciclo. L'installazione di tali sistemi tecnologici deve essere realizzata in modo da mitigare l'impatto visivo, non alterando la struttura edilizia originaria, senza comportare aumenti di superficie coperta o di volumi, non incidendo in modo significativo nella lettura dei valori paesaggistici;</p> <p>b2) l'ampliamento delle attività estrattive autorizzate ai sensi della L.R. 37/1985 e s.m.i. in esercizio alla data di adozione del presente Piano può essere autorizzato solo a seguito dell'accertamento dell'avvenuto recupero di una superficie equivalente a quella di cui si chiede l'ampliamento stesso avendo cura di preservare, nell'individuazione dell'area di ampliamento, i manufatti di maggiore pregio ivi presenti. In ogni caso la superficie richiesta di ampliamento non deve eccedere il 50% della superficie già autorizzata. Tutta la documentazione relativa all'accertamento dell'avvenuto recupero delle aree già oggetto di coltivazione deve essere trasmessa all'Amministrazione competente al rilascio dell'accertamento di compatibilità paesaggistica unitamente all'aggiornamento del Piano di Recupero, esteso all'intera area di cava e comprensivo di azioni ed interventi riguardanti l'area già coltivata e recuperata. Il Piano di Recupero dovrà mirare all'inserimento delle aree oggetto di attività estrattiva nel contesto paesaggistico in coerenza con le componenti antropiche, agricole, insediative e con la struttura geomorfologica e naturalistica dei luoghi.</p>
<p>a3) trasformazioni urbanistiche, ove consentite dagli atti di governo del territorio, che alterino i caratteri della trama insediativa di lunga durata;</p> <p>a4) realizzazione e ampliamento di impianti per la produzione di energia, fatta eccezione per gli interventi indicati nella parte seconda dell'elaborato del PPTR 4.4.1 - Linee guida sulla progettazione e lo</p>	<p><b>3</b> Pur nel rispetto delle presenti norme, sono <b>auspicabili</b> piani, progetti e interventi:</p> <p>c1) di demolizione senza ricostruzione di edifici esistenti e/o parti di essi dissonanti e in contrasto con le peculiarità paesaggistiche dei luoghi;</p>



## SISTEMA DELLE TUTELE

### STRUTTURA ANTROPICA E STORICO - CULTURALE

#### COMPONENTI CULTURALI E INSEDIATIVE:

#### PRESCRIZIONI PER I PAESAGGI RURALI

<p>calizzazione di impianti di energia rinnovabile;</p> <p>a5) nuove attività estrattive e ampliamenti.</p>		<p>c2) manutenzione e ripristino dei muretti a secco esistenti limitati alle parti in cattivo stato di conservazione, senza smantellamento totale del manufatto;</p> <p>c3) realizzazione di percorsi per la “mobilità dolce” su viabilità esistente, senza opere di impermeabilizzazione dei suoli e correttamente inserite nel paesaggio;</p> <p>c4) sistemi per la raccolta delle acque piovane, di reti idrico/fognarie duali, di sistemi di affinamento delle acque reflue attraverso tecniche di lagunaggio e fitodepurazione anche ai fini del loro riciclo. L’installazione di tali sistemi tecnologici deve essere realizzata in modo da mitigare l’impatto visivo, non alterando la struttura edilizia originaria, senza comportare aumenti di superficie coperta o di volumi, non incidendo in modo significativo nella lettura dei valori paesaggistici;</p> <p>c5) rinaturalizzazione, manutenzione, restauro, conservazione e valorizzazione delle emergenze naturalistiche e geomorfologiche, dei manufatti e delle architetture minori.</p>
		<p><b>4 Per tutti gli interventi di trasformazione ricadenti nelle aree identificate come paesaggi rurali dal PPTR, ai fini della salvaguardia ed utilizzazione dell’ulteriore contesto, è obbligatorio osservare le raccomandazioni contenute nei seguenti elaborati:</b></p> <p>d1) per i manufatti rurali</p> <ul style="list-style-type: none"> <li>- Elaborato del PPTR 4.4.4 – Linee guida per il restauro e il riuso dei manufatti in pietra a secco;</li> <li>- Elaborato del PPTR 4.4.6 – Linee guida per il recupero, la manutenzione e il riuso dell’edilizia e dei beni rurali;</li> <li>- Elaborato del PPTR 4.4.7 - Linee guida per il recupero dei manufatti edilizi pubblici nelle aree naturali protette.</li> </ul> <p>d2) per la progettazione e localizzazione di impianti di energia rinnovabile</p> <ul style="list-style-type: none"> <li>- Elaborato del PPTR 4.4.1: Linee guida sulla progettazione e localizzazione di impianti di energia rinnovabile.</li> </ul> <p>d3) trasformazioni urbane</p> <ul style="list-style-type: none"> <li>- Documento regionale di assetto generale (DRAG) - criteri per la formazione e la localizzazione dei piani urbanistici esecutivi (PUE) – parte II - criteri per perseguire la qualità dell’assetto urbano (DGR 2753/2010);</li> <li>- Elaborato del PPTR 4.4.3: linee guida per il patto città-campagna: riqualificazione delle periferie e delle aree agricole periurbane.</li> </ul> <p>d4) per la progettazione e localizzazione delle infrastrutture</p> <ul style="list-style-type: none"> <li>- Elaborato del PPTR 4.4.5: Linee guida per la qualificazione paesaggistica e ambientale delle infrastrutture.</li> </ul>

## SISTEMA DELLE TUTELE

### STRUTTURA ANTROPICA E STORICO - CULTURALE

#### COMPONENTI CULTURALI E INSEDIATIVE:

#### PRESCRIZIONI PER I PAESAGGI RURALI

			d5) per la progettazione e localizzazione di aree produttive - Elaborato del PPTR 4.4.2: Linee guida sulla progettazione di aree produttive paesaggisticamente ed ecologicamente attrezzate.
		5	<b>Le prescrizioni di cui ai commi precedenti si applicano in tutte le zone territoriali omogenee a destinazione rurale nonché ai piani urbanistici esecutivi adottati dopo l'approvazione definitiva del PPTR.</b>

## SISTEMA DELLE TUTELE

### STRUTTURA ANTROPICA E STORICO - CULTURALE

#### COMPONENTI DEI VALORI PERCETTIVI

Nell'area sono presenti quali componenti dei valori percepiti i seguenti "ulteriori contesti" (art. 143, comma 1, lett. e, del Codice):

- **Strade a valenza paesaggistica**
- **Strade panoramiche**
- **Punti panoramici Coni visuali**

INDIRIZZI		DIRETTIVE	
1	<b>Gli interventi che interessano le componenti dei valori percepiti devono:</b>	1	<b>Gli Enti Locali in fase di adeguamento e di formazione dei piani urbanistici e territoriali di loro competenza, procedono ad una ricognizione delle componenti dei valori percepiti intesa non come individuazione di elementi puntuali, ma come definizione di un sistema articolato in grado di mettere in valore le relazioni visuali.</b>
	a. salvaguardare la struttura estetico-percettiva dei paesaggi della Puglia, attraverso il mantenimento degli orizzonti visuali percepibili da quegli elementi lineari, puntuali e areali, quali strade a valenza paesaggistica, strade panoramiche, luoghi panoramici e coni visuali, impedendo l'occlusione di tutti quegli elementi che possono fungere da riferimento visuale di riconosciuto valore identitario;	2	<b>Gli Enti Locali in fase di adeguamento e di formazione dei piani urbanistici e territoriali di loro competenza, effettuano l'individuazione delle strade di interesse paesaggistico-ambientale, delle strade e dei luoghi panoramici, dei coni visuali definendo gli strumenti per la loro tutela e fruizione ed eventualmente mettendo a punto le modalità per inserire gli stessi in un sistema di mobilità dolce.</b>
	b. salvaguardare e valorizzare strade, ferrovie e percorsi panoramici, e fondare una nuova geografia percettiva legata ad una fruizione lenta (carrabile, rotabile, ciclo-pedonale e natabile) dei paesaggi;	3	<b>Tutti gli interventi riguardanti le strade panoramiche e di interesse paesaggistico-ambientale, i luoghi panoramici e i coni visuali, non devono compromettere i valori percepiti, né ridurre o alterare la loro relazione con i contesti antropici, naturali e territoriali cui si riferiscono.</b>
	c. riqualificare e valorizzare i viali di accesso alle città.		

## SISTEMA DELLE TUTELE

### STRUTTURA ANTROPICA E STORICO - CULTURALE

#### COMPONENTI DEI VALORI PERCETTIVI

#### PRESCRIZIONI PER LE COMPONENTI DEI VALORI PERCETTIVI

**Strade a valenza paesaggistica:** consistono nei tracciati carrabili, rotabili, ciclo-pedonali e natabili dai quali è possibile cogliere la diversità, peculiarità e complessità dei paesaggi che attraversano paesaggi naturali o antropici di alta rilevanza paesaggistica, che costeggiano o attraversano elementi morfologici caratteristici (serre, costoni, lame, canali, coste di falesie o dune ecc...) e dai quali è possibile percepire panorami e scorci ravvicinati di elevato valore paesaggistico, come riportati nella Tav. 0053/c allegata

**Strade panoramiche:** consistono nei tracciati carrabili, rotabili, ciclo-pedonali e natabili che per la loro particolare posizione orografica presentano condizioni visuali che consentono di percepire aspetti significativi del paesaggio pugliese, come riportati nella Tav. 0053/c allegata.

**Luoghi panoramici:** consistono in siti posti in posizioni orografiche strategiche, accessibili al pubblico, dai quali si gode di visuali panoramiche su paesaggi, luoghi o elementi di pregio, naturali o antropici, come riportati nella Tav. 0053/c allegata.

**Coni visuali:** Consistono in aree di salvaguardia visiva di elementi antropici e naturali puntuali o areali di primaria importanza per la conservazione e la formazione dell'immagine identitaria e storicizzata di paesaggi pugliesi, anche in termini di notorietà internazionale e di attrattiva turistica, come individuati nella Tav. 0053/c allegata. Ai fini dell'applicazione delle misure di salvaguardia inerenti la realizzazione e l'ampliamento di impianti per la produzione di energia, di cui alla seconda parte dell'elaborato del PPTR 4.4.1 - Linee guida sulla progettazione e localizzazione di impianti di energia rinnovabile, sono considerate le tre fasce "A" e "C" di intervistibilità così come individuate nella Tav. 0053/d allegata.

<p><b>1</b> Nei territori interessati dalla presenza di Coni visuali, <b>non sono ammissibili</b> tutti i piani, progetti e interventi che comportano:</p> <p>a1) modificazione dello stato dei luoghi che possa compromettere l'integrità dei peculiari valori paesaggistici, nella loro articolazione in strutture idrogeomorfologiche, naturalistiche, antropiche e storico-culturali, delle aree comprese nei coni visuali;</p> <p>a2) modificazione dello stato dei luoghi che possa compromettere, con interventi di grandi dimensioni, i molteplici punti di vista e belvedere e/o occludere le visuali sull'incomparabile panorama che da essi si fruisce;</p> <p>a3) la realizzazione e l'ampliamento di impianti per lo smaltimento e il recupero dei rifiuti;</p> <p>a4) realizzazione e ampliamento di impianti per la produzione di energia, fatta eccezione per gli interventi indicati nella parte seconda dell'elaborato del PPTR 4.4.1 - Linee guida sulla progettazione e localizzazione di impianti di energia rinnovabile;</p> <p>a5) nuove attività estrattive e ampliamenti.</p>	<p><b>2</b> Nel rispetto delle norme per l'accertamento di compatibilità paesaggistica, <b>si auspicano</b> piani, progetti e interventi:</p> <p>c1) comportino la riduzione e la mitigazione degli impatti e delle trasformazioni di epoca recente che hanno alterato o compromesso le relazioni visuali tra le componenti dei valori percettivi e il panorama che da essi si fruisce;</p> <p>c2) assicurino il mantenimento di aperture visuali ampie e profonde, con particolare riferimento ai coni visuali e ai luoghi panoramici;</p> <p>c3) comportino la valorizzazione e riqualificazione delle aree boschive, dei mosaici culturali della tradizionale matrice agricola, anche ai fini della realizzazione della rete ecologica regionale;</p> <p>c4) riguardino la realizzazione e/o riqualificazione degli spazi verdi, la riqualificazione e/o rigenerazione architettonica e urbanistica dei fronti a mare nel rispetto delle caratteristiche architettoniche tradizionali e del contesto paesaggistico;</p> <p>c5) comportino la riqualificazione e valorizzazione ambientale della fascia costiera e/o la sua rinaturalizzazione;</p>
--	---

## SISTEMA DELLE TUTELE

### STRUTTURA ANTROPICA E STORICO - CULTURALE

#### COMPONENTI DEI VALORI PERCETTIVI

#### PRESCRIZIONI PER LE COMPONENTI DEI VALORI PERCETTIVI

		<p>c6) riguardino la realizzazione e/o riqualificazione degli spazi verdi e lo sviluppo della mobilità pedonale e ciclabile;</p> <p>c7) comportino la rimozione e/o delocalizzazione delle attività e delle strutture in contrasto con le caratteristiche paesaggistiche, geomorfologiche, naturalistiche, architettoniche, panoramiche e ambientali dell'area oggetto di tutela.</p>
	<p><b>3</b></p>	<p>Nei territori interessati dalla presenza di strade a valenza paesaggistica e strade panoramiche <b>non sono ammissibili</b> tutti i piani, progetti e interventi che comportano:</p> <p>a1) la privatizzazione dei punti di vista "belvedere" accessibili al pubblico ubicati lungo le strade panoramiche o in luoghi panoramici;</p> <p>a2) segnaletica e cartellonistica stradali che compromettano l'intervisibilità e l'integrità percettiva delle visuali panoramiche;</p> <p>a3) ogni altro intervento che comprometta l'intervisibilità e l'integrità percettiva delle visuali panoramiche definite in sede di recepimento delle direttive per le componenti dei valori percettivi nella fase di adeguamento e di formazione dei piani locali.</p>

## ULTERIORI PRESCRIZIONI D'USO

### PRESCRIZIONI PER I MANUFATTI RURALI

Per i manufatti rurali presenti nell'area oggetto di dichiarazione di interesse pubblico è obbligatorio osservare le raccomandazioni contenute nei seguenti elaborati:

1	Elaborato del PPTR 4.4.4: linee guida per il restauro e il riuso dei manufatti in pietra a secco;
2	Elaborato del PPTR 4.4.6: linee guida per il recupero, la manutenzione e il riuso dell'edilizia e dei beni rurali;
3	Elaborato del PPTR 4.4.7: linee guida per il recupero dei manufatti edilizi pubblici nelle aree naturali protette.

### PRESCRIZIONI PER LA PROGETTAZIONE E LOCALIZZAZIONE DI IMPIANTI DI ENERGIA RINNOVABILE

Per la progettazione e localizzazione di impianti di energia rinnovabile nell'area oggetto di dichiarazione di interesse pubblico è obbligatorio osservare le raccomandazioni contenute nei seguenti elaborati:

1	Elaborato del PPTR 4.4.1: Linee guida sulla progettazione e localizzazione di impianti di energia rinnovabile;
---	--

### PRESCRIZIONI PER LE ESPANSIONI URBANE E I CENTRI STORICI

Per le espansioni urbane e i centri storici nell'area oggetto di dichiarazione di interesse pubblico è obbligatorio osservare le raccomandazioni contenute nei seguenti elaborati:

1	Elaborato del PPTR 4.4.3: linee guida per il patto città-campagna: riqualificazione delle periferie e delle aree agricole periurbane;
2	Documento regionale di assetto generale (drag) - criteri per la formazione e la localizzazione dei piani urbanistici esecutivi (pue) – parte II - criteri per perseguire la qualità dell'assetto urbano.

### PRESCRIZIONI PER LA PROGETTAZIONE E LOCALIZZAZIONE DELLE INFRASTRUTTURE

Per la progettazione e localizzazione delle infrastrutture nell'area oggetto di dichiarazione di interesse pubblico è obbligatorio osservare le raccomandazioni contenute nei seguenti elaborati:

1	Elaborato del PPTR 4.4.5: linee guida per la qualificazione paesaggistica e ambientale delle infrastrutture;
---	--

### PRESCRIZIONI PER LA PROGETTAZIONE DI AREE PRODUTTIVE PAESAGGISTICAMENTE ED ECOLOGICAMENTE ATTREZZATE

Per la progettazione e localizzazione di aree produttive paesaggisticamente ed ecologicamente attrezzate nell'area oggetto di dichiarazione di interesse pubblico è obbligatorio osservare le raccomandazioni contenute nei seguenti elaborati:

1	Elaborato del PPTR 4.4.2: linee guida sulla progettazione di aree produttive paesaggisticamente ed ecologicamente attrezzate;
---	---

### AUTORIZZAZIONE PAESAGGISTICA NELLE AREE INTERESSATE DA SOVRAPPOSIZIONE DI BENI PAESAGGISTICI

Per la realizzazione di interventi nelle aree interessate da una sovrapposizione di beni paesaggistici valgono le norme sotto elencate:

1	Nelle aree interessate da una sovrapposizione beni paesaggistici ai sensi dell'articolo 134 del Codice si applicano tutte le specifiche discipline di tutela, se compatibili. In caso di disposizioni contrastanti prevale la più restrittiva.
2	Nei territori interessati dalla sovrapposizione di ulteriori contesti e beni paesaggistici vincolati ai sensi dell'articolo 134 del Codice si applicano tutte le relative discipline di tutela. In caso di disposizioni contrastanti prevale quella più restrittiva, relativa ai beni paesaggistici.

**REALIZZAZIONE DI OPERE PUBBLICHE O DI PUBBLICA UTILITÀ**

Per la realizzazione di opere pubbliche o di pubblica utilità si applicano le norme sotto elencate:

1	Le opere pubbliche o di pubblica utilità possono essere realizzate in deroga alle prescrizioni previste nella presente scheda purchè in sede di autorizzazione paesaggistica si verifichi che dette opere siano comunque compatibili con gli obiettivi di qualità di cui alla presente “Normativa d’uso” e non abbiano alternative localizzative e/o progettuali.
2	Sono comunque consentiti gli interventi necessari per la difesa del suolo e la protezione civile. Per le suddette opere realizzate d’urgenza, superati i motivi che ne hanno giustificato l’esecuzione, devono essere previsti il ripristino dello stato dei luoghi ovvero adeguati interventi di riqualificazione e recupero delle caratteristiche paesaggistiche dei contesti.

Sottoscritta con firma digitale dai referenti del **Ministero dei Beni e delle Attività Culturali e del Turismo** e del **Servizio Assetto del Territorio - Regione Puglia**

**Referente ministeriale**  
Direzione Regionale per i Beni Culturali e Paesaggistici  
della Puglia  
Direttore Generale

***Dott.ssa Eugenia Vantaggiato***

**Referente regionale**  
Regione Puglia  
Dirigente Assetto del Territorio

***Ing. Francesca Pace***







Ministero  
dei beni e delle  
attività culturali  
e del turismo

Direzione Regionale  
per i Beni Culturali  
e Paesaggistici della Puglia

Decreto legislativo 22 gennaio 2004 n. 42 e s.m.i., recante "Codice dei beni culturali e del paesaggio ai sensi dell'articolo 10 della legge 6 luglio 2002, n. 137", art. 143, comma 1, lett. b:

**determinazione delle specifiche prescrizioni d'uso per gli immobili e le aree dichiarate di notevole interesse pubblico ai sensi degli articoli 136 e 157**



REGIONE PUGLIA

Area politiche per l'ambiente, le reti e la qualità urbana

servizio  
assetto  
del territorio

**1ª FASE: proposta PPTR (2010)**

Direzione Regionale per i Beni Culturali e Paesaggistici della Puglia:

**Arch. Ruggero Martines**

Direttore Regionale

**Arch. Anna Vella**

**2ª FASE: adozione PPTR (2013)**

Ministero dei Beni e delle Attività Culturali e del Turismo

Segretariato Generale - Direttore

**Arch. Antonia Pasqua RECCHIA**

Direzione Generale PaBAAC

Direttore:

**Dott.ssa Maddalena Ragni**

Servizio IV - Tutela e qualità del

paesaggio

Direttori:

**Dott.ssa Daniela Sandroni**

**Arch. Roberto Banchini**

coordinamento attività di copianificazione PPTR:

**Arch. Carmela Iannotti**

Direzione Regionale per i Beni Culturali e Paesaggistici della Puglia:

**Dott.ssa Isabella Lapi**

**Dott. Gregorio Angelini**

Direttore Regionale

**Arch. Anita Guarnieri**

Soprintendenza per i Beni Architettonici e Paesaggistici per le province di Bari, Barletta - Andria - Trani e Foggia

**Arch. Salvatore Buonomo**

Soprintendenza per i Beni Architettonici e Paesaggistici per le province di Lecce, Brindisi e Taranto

**Arch. Francesco Canestrini**

Soprintendenza per i Beni archeologici della Puglia

**Dott. Luigi La Rocca**

Consulenti esterni

**Arch. Vincenzo Muncipinto**

**Arch. Pasquale Ragone**

**Arch. Paola Chiara Vino**

(ricognizione B.P. art. 136, compilazione

schede di identificazione ed elaborati

cartografici)

**Arch. Francesco Marocco**

**Arch. Daniela Sallustro**

**Arch. Marianna Simone**

(compilazione schede di identificazione ed elaborati cartografici)

**Dott. Massimo Caggese**

**Dott. Maria Domenica De Filippis;**

**Arch. Maria Franchini**

(Ricognizione aree di interesse

archeologico art. 142, lettera "m")

**D.M. 25.02.1974**

**Dichiarazione di notevole interesse pubblico  
di una zona in comune di Galatone  
Istituito ai sensi della L. 1497  
G. U. n. 140 del 30.05.1974**

**Data di validazione**

**Febbraio 2015**

Sottoscritta con firma digitale dai referenti del Ministero dei Beni e delle Attività Culturali e del Turismo e del Servizio Assetto del Territorio - Regione Puglia

**Referente ministeriale**

Direzione Regionale per i Beni Culturali  
e Paesaggistici della Puglia

Direttore Regionale

**Dott.ssa. Eugenia Vantaggiato**

**Referente regionale**

Regione Puglia  
Dirigente Assetto del Territorio

**Ing. Francesca Pace**

Assessore Assetto del Territorio:

**Prof. Angela Barbanente**

**1ª FASE: proposta PPTR (2010)**

Direttore di Area "Politiche per

l'Ambiente, le Reti e la Qualità

urbana":

**Arch. Piero Cavalcoli**

Responsabile scientifico:

**Prof. Alberto Magnaghi**

Segreteria Tecnica:

**Arch. Mariavaleria Mininni**

(Coordinatrice)

**Arch. Aldo Creanza**

**Arch. Anna Migliaccio**

**Arch. Annamaria Gagliardi**

**Arch. Daniela Sallustro**

**Dott. Francesco Violante**

**Dott. Gabriella Granatiero**

**Ing. Grazia Maggio**

**Arch. Luigia Capurso**

**Ing. Marco Carbonara**

**Dott. Michele Bux**

**Dott. Pierclaudio Odierna**

Larist - Consulenza tecnico-scientifica:

**Arch. Fabio Lucchesi**

(Direttore)

**Arch. Daniela Poli**

**Arch. Massimo Carta**

**Arch. Sara Giacomozzi**

responsabile del procedimento:

**Arch. Vito Laricchiuta**

**Ing. Francesca Pace**

**2ª FASE: adozione PPTR (2013)**

Direttore di Area "Politiche per

l'Ambiente, le Reti e la Qualità

urbana":

**Arch. Roberto Gianni**

Dirigente Assetto del Territorio:

**Ing. Francesca Pace**

Servizio Assetto del Territorio:

**Arch. Aldo Creanza**

(Coordinamento generale)

Larist

Consulenza tecnico-scientifica:

**Arch. Fabio Lucchesi**

(Direttore)

**Arch. Massimo Carta**

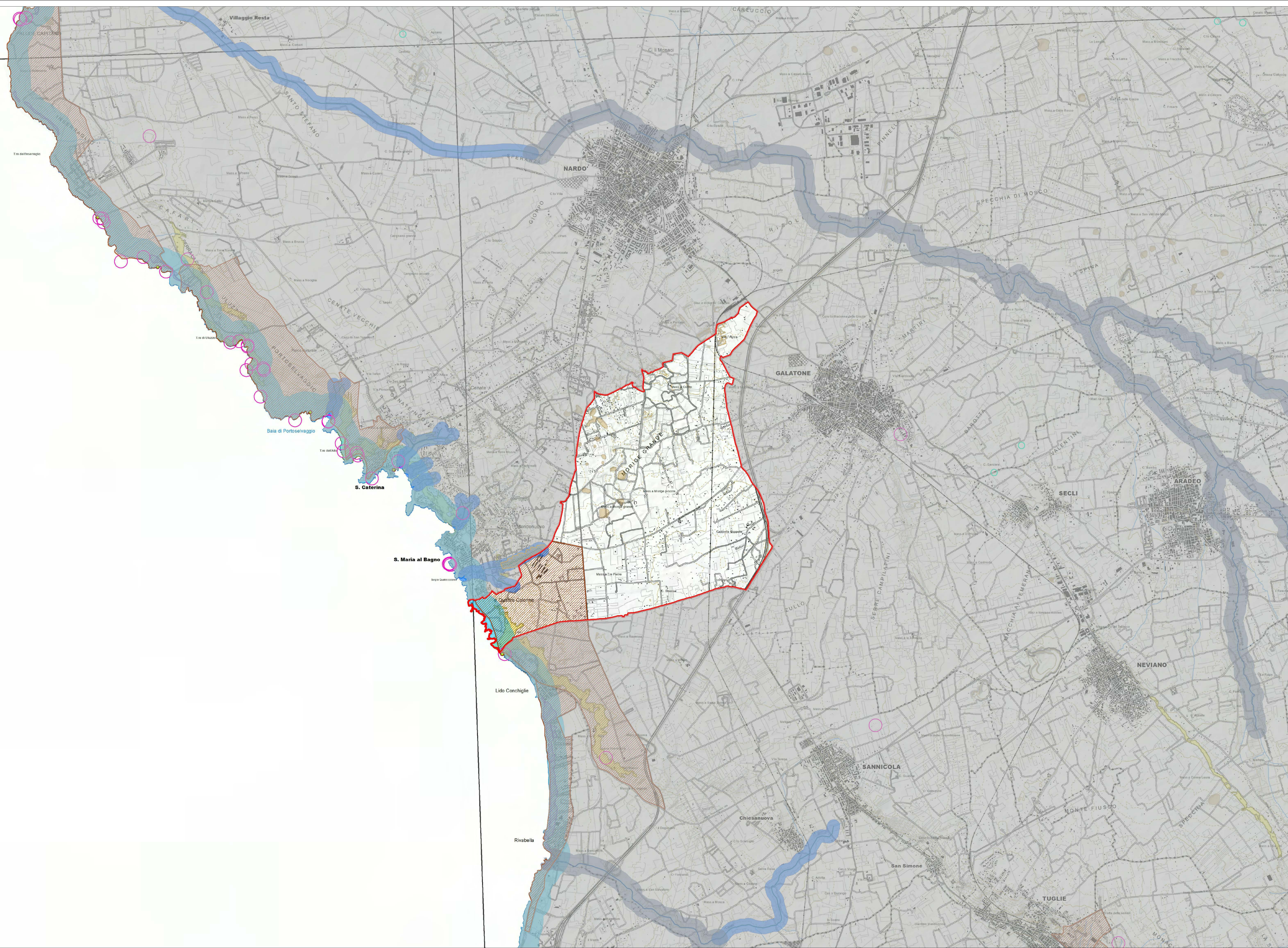
**Dott. Gabriella Granatiero**

**Arch. Sara Giacomozzi**

**piano paesaggistico territoriale regionale**

REGIONE PUGLIA - Assessorato all'Assetto del Territorio





**STRUTTURA IDROGEOMORFOLOGICA \***

PAE0053

**Componenti idrologiche**

**Beni paesaggistici**

BP - art.142 - c.1 - lett. a - Territori costieri

UCP - Reticolo idrografico di connessione della R.E.R.

UCP - Aree soggette a vincolo idrogeologico

**Componenti geomorfologiche**

**Ulteriori contesti paesaggistici - art.143 - c.1 - lett. e**

UCP - Versanti

UCP - Doline

UCP - Grotte

\* Nella legenda sono visualizzate soltanto le componenti ricadenti all'interno del territorio del presente vincolo paesaggistico.



Codice riferimento Ministero (SITAP)  
160090



Rif. Carta dei Beni Culturali  
PAE0053



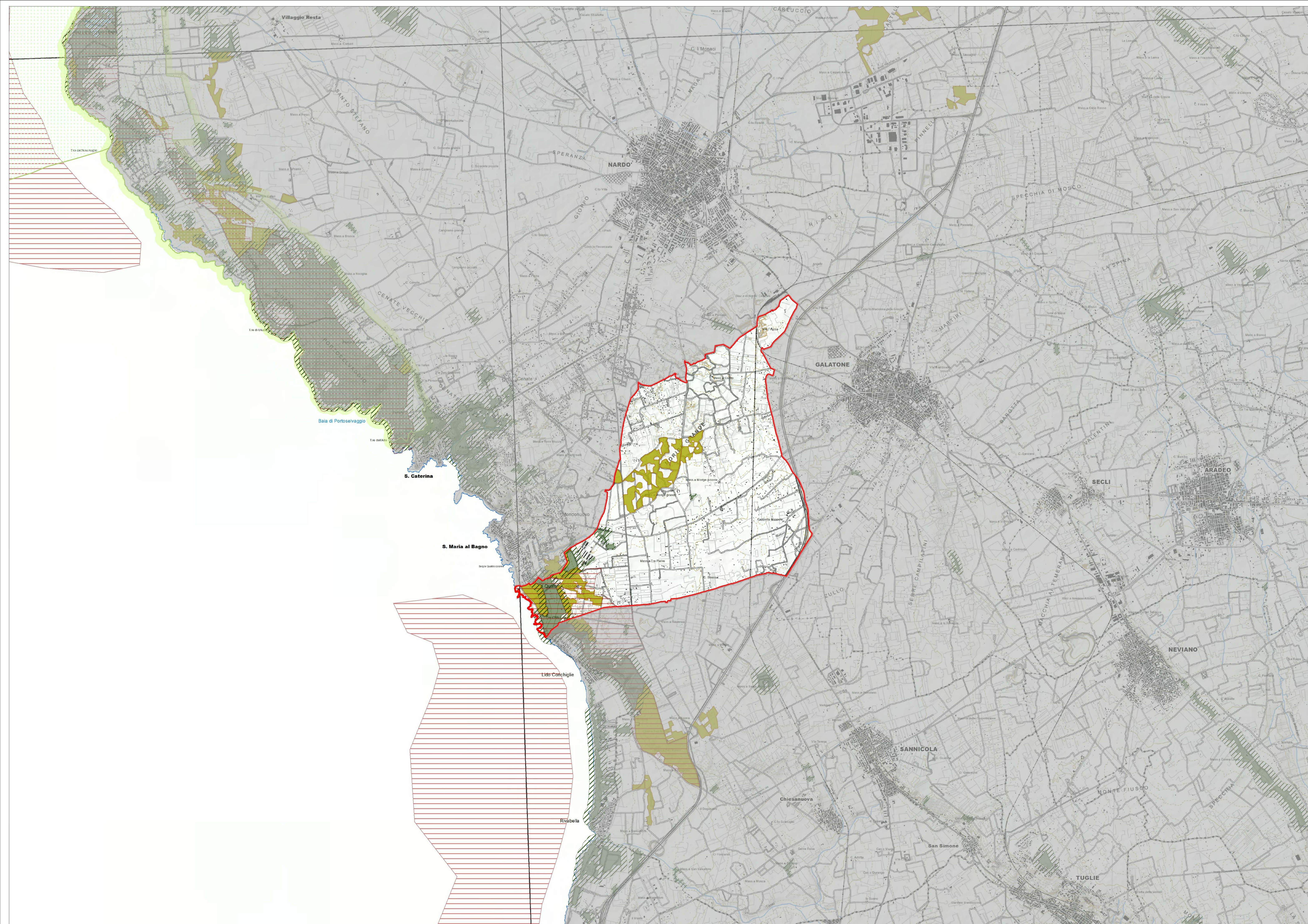
tav. 0053/a  
**PAE 0053 - Galatone (LE)**  
struttura idrogeomorfologica  
1:25.000

Data di validazione  
Febbraio 2015

Sottoscritta con firma digitale dai referenti del Ministero dei Beni e delle Attività Culturali e del Turismo e del Servizio Assetto del Territorio - Regione Puglia

**Referente ministeriale**  
Direzione Regionale per i Beni Culturali e Paesaggistici della Puglia  
Direttore Regionale  
Dott.ssa. Eugenia Vantaggiato

**Referente regionale**  
Regione Puglia  
Dirigente Assetto del Territorio  
Ing. Francesca Pace



**STRUTTURA ECOSISTEMICA E AMBIENTALE \***

- PAE0053
- Componenti botanico - vegetazionali**
- Beni paesaggistici**
  - BP - art.142 - c.1 - lett. g - Boschi
- Ulteriori contesti paesaggistici - art.143 - c.1 - lett. e**
  - UCP - Prati e pascoli naturali
  - UCP - Area di rispetto dei boschi
- Componenti delle aree protette e dei siti naturalistici**
- Ulteriori contesti paesaggistici - art.143 - c.1 - lett. e**
  - UCP - Siti di rilevanza naturalistico

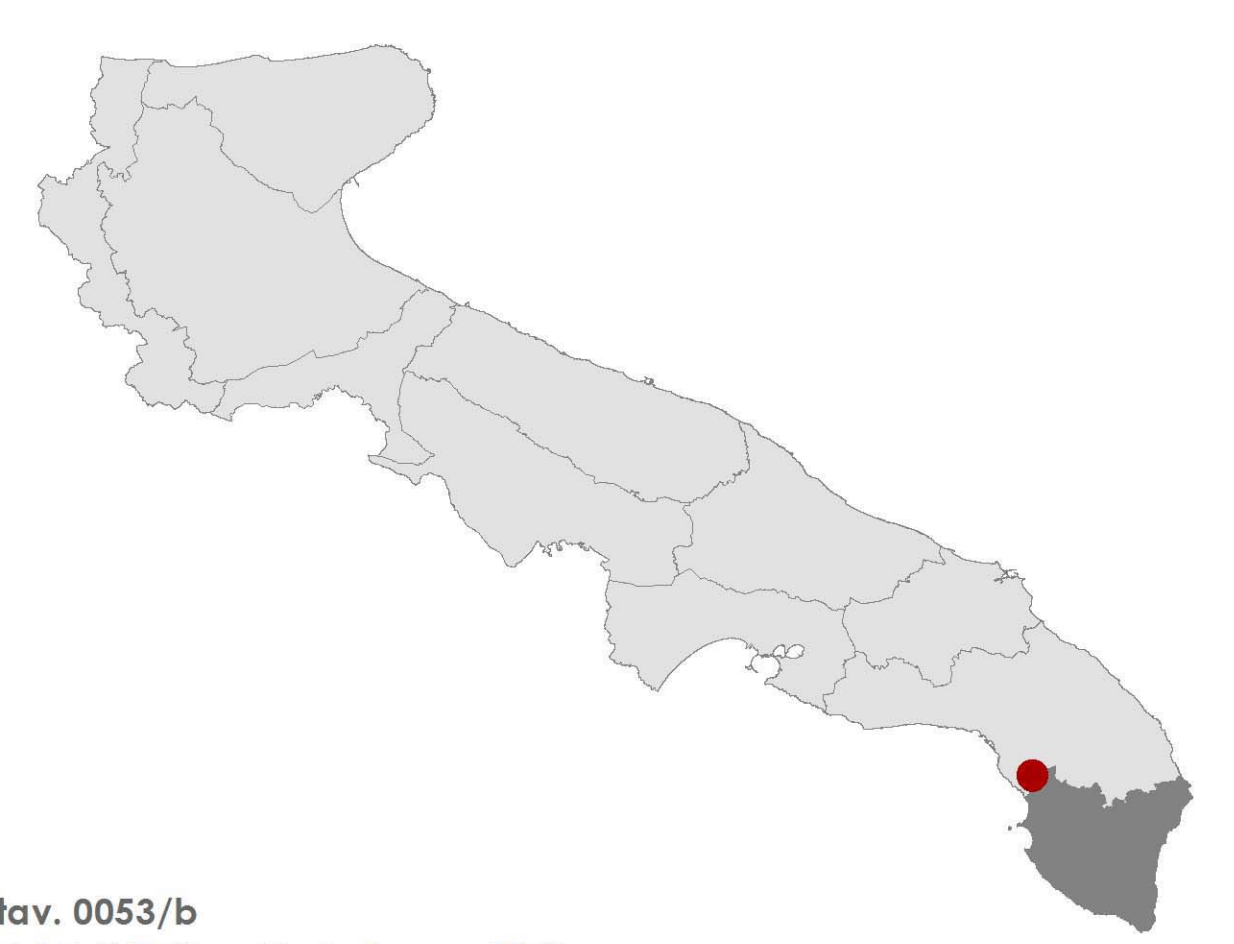
\* Nella legenda sono visualizzate soltanto le componenti ricadenti all'interno del territorio del presente vincolo paesaggistico.

0 0,5 1 2  
Chilometri

Ministero dei beni e delle attività culturali e del turismo  
 Direzione Regionale per i Beni Culturali e Paesaggistici della Puglia

REGIONE PUGLIA  
 Area politiche per l'ambiente, le reti e la qualità urbana  
 servizio assetto del territorio

Codice riferimento Ministero (SITAP) 160090  
 Rif. Carta dei Beni Culturali PAE0053



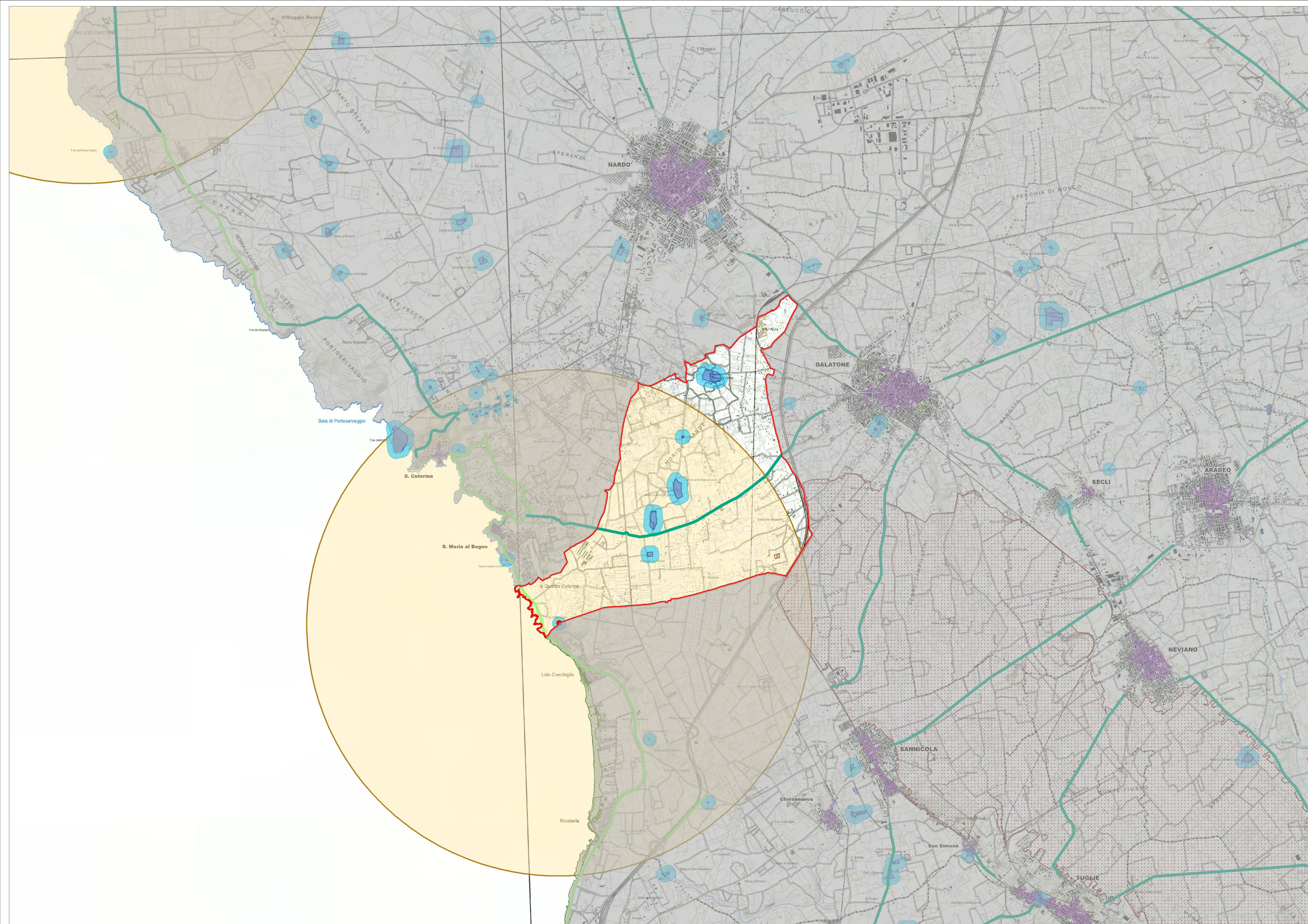
tav. 0053/b  
**PAE 0053 - Galatone (LE)**  
 struttura ecosistemica e ambientale  
 1:25.000

Data di validazione  
 Febbraio 2015

Sottoscritto con firma digitale dai referenti del Ministero dei Beni e delle Attività Culturali e del Turismo e del Servizio Assetto del Territorio - Regione Puglia

**Referente ministeriale**  
 Direzione Regionale per i Beni Culturali e Paesaggistici della Puglia  
 Direttore Regionale  
 Dott.ssa. Eugenia Vantaggiato

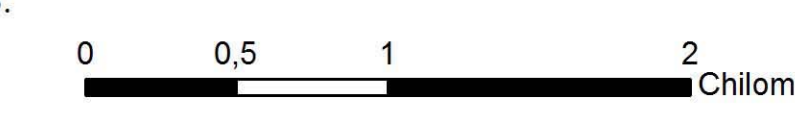
**Referente regionale**  
 Regione Puglia  
 Dirigente Assetto del Territorio  
 Ing. Francesca Pace



**STRUTTURA ANTROPICA E STORICO - CULTURALE \***

- PAE0053
- Componenti culturali e insediative**
- Beni paesaggistici**
- BP - art.142 - c.1 - lett. m - Zone di interesse archeologico
- Ulteriori contesti paesaggistici - art.143 - c.1 - lett. e**
- UCP - Testimonianze della stratificazione insediativa
- UCP - Area di rispetto delle componenti culturali e insediative
- UCP - Paesaggi rurali
- Componenti dei valori percettivi**
- Ulteriori contesti paesaggistici - art.143 - c.1 - lett. e**
- UCP - Strade a valenza paesaggistica
- UCP - Strade panoramiche
- UCP - Luoghi panoramici
- UCP - Coni visuali

\* Nella legenda sono visualizzate soltanto le componenti ricadenti all'interno del territorio del presente vincolo paesaggistico.



Codice riferimento Ministero (SITAP) 160090  
 Rif. Carta dei Beni Culturali PAE0053



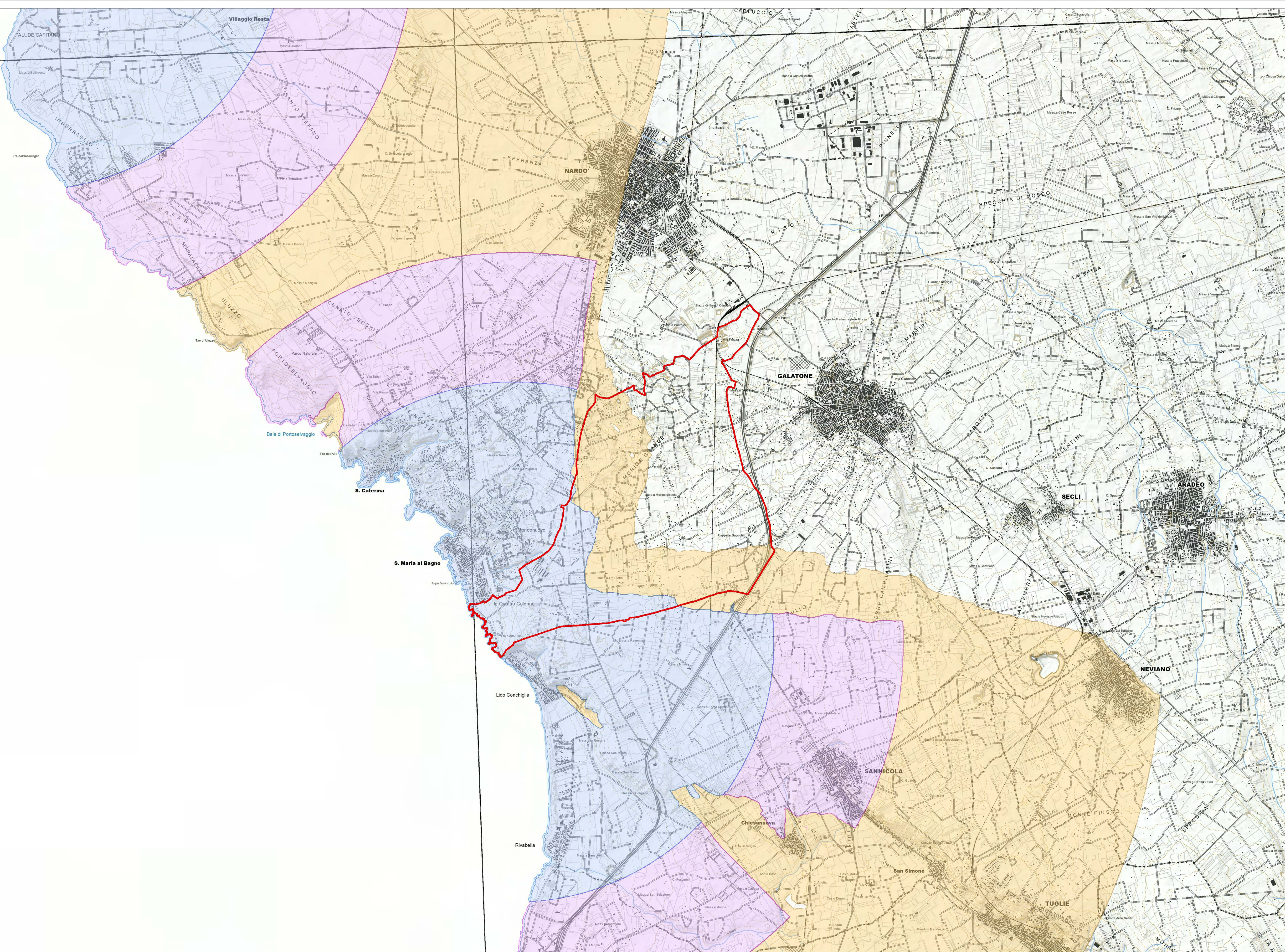
tav. 0053/c  
**PAE 0053 - Galatone (LE)**  
 struttura antropica e storico - culturale  
 1:25.000

Data di validazione  
 Febbraio 2015

Sottoscritta con firma digitale dai referenti del Ministero dei Beni e delle Attività Culturali e del Turismo e del Servizio Assetto del Territorio - Regione Puglia

**Referente ministeriale**  
 Direzione Regionale per i Beni Culturali e Paesaggistici della Puglia  
 Direttore Regionale  
 Dott.ssa. Eugenia Vantaggiato

**Referente regionale**  
 Regione Puglia  
 Dirigente Assetto del Territorio  
 Ing. Francesca Pace



**Fasce di Intervisibilità dei Coni visuali**  
**Codice**

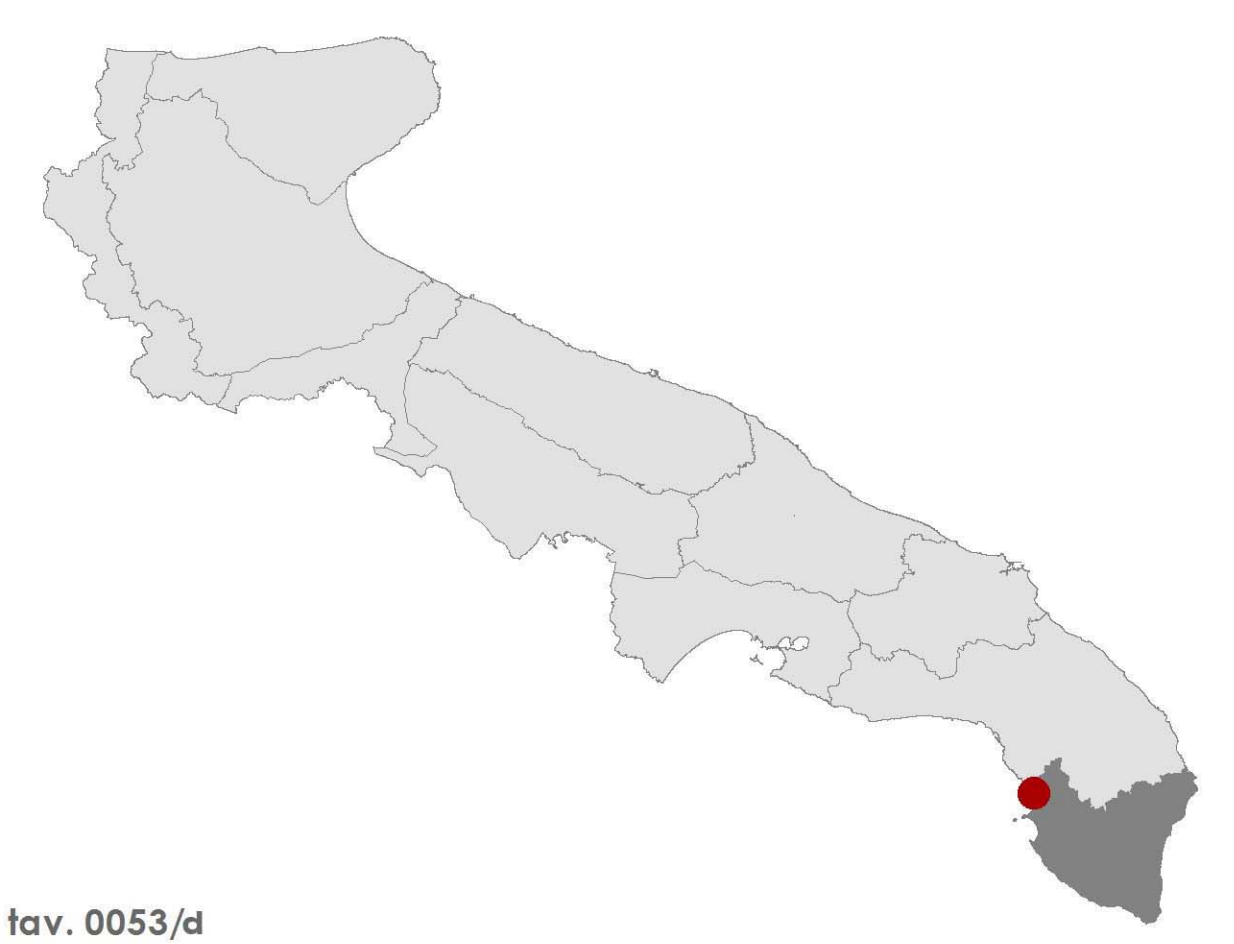
- PAE0053
- Fascia "A"
- Fascia "B"
- Fascia "C"

Ministero dei beni e delle attività culturali e del turismo  
Direzione Regionale per i Beni Culturali e Paesaggistici della Puglia

REGIONE PUGLIA  
Area politiche per l'ambiente, le reti e la qualità urbana  
servizio assetto del territorio

Codice riferimento Ministero (SITAP) 140090

Rif. Carta dei Beni Culturali PAE0053



fav. 0053/d  
**PAE 0053 - Galatone (LE)**  
struttura antropica e storico-culturale  
1:25.000

Data di validazione  
Febbraio 2015

Sottoscritto con firma digitale dai referenti del Ministero dei Beni e delle Attività Culturali e del Turismo e del Servizio Assetto del Territorio - Regione Puglia

Referente ministeriale  
Direzione Regionale per i Beni Culturali e Paesaggistici della Puglia  
Direttore Regionale  
Dott.ssa. Eugenia Vantaggiato

Referente regionale  
Regione Puglia  
Dirigente Assetto del Territorio  
Ing. Francesca Pace