



Ministero  
dei beni e delle  
attività culturali  
e del turismo

Direzione Regionale  
per i Beni Culturali  
e Paesaggistici della Puglia

Decreto legislativo 22 gennaio 2004 n. 42 e s.m.i., recante "Codice dei beni culturali e del paesaggio ai sensi dell'articolo 10 della legge 6 luglio 2002, n. 137", art. 143, comma 1, lett. b:

**determinazione delle specifiche prescrizioni d'uso per gli immobili e le aree dichiarate di notevole interesse pubblico ai sensi degli articoli 136 e 157**



REGIONE PUGLIA

Area politiche per l'ambiente, le reti e la qualità urbana

servizio  
assetto  
del territorio

**1ª FASE: proposta PPTR (2010)**

Direzione Regionale per i Beni Culturali e Paesaggistici della Puglia:

**Arch. Ruggero Martines**

Direttore Regionale

**Arch. Anna Vella**

**2ª FASE: adozione PPTR (2013)**

Ministero dei Beni e delle Attività Culturali e del Turismo

Segretariato Generale - Direttore

**Arch. Antonia Pasqua RECCHIA**

Direzione Generale PaBAAC

Direttore:

**Dott.ssa Maddalena Ragni**

Servizio IV - Tutela e qualità del paesaggio

Direttori:

**Dott.ssa Daniela Sandroni**

**Arch. Roberto Banchini**

coordinamento attività di copianificazione PPTR:

**Arch. Carmela Iannotti**

Direzione Regionale per i Beni Culturali e Paesaggistici della Puglia:

**Dott.ssa Isabella Lapi**

**Dott. Gregorio Angelini**

Direttore Regionale

**Arch. Anita Guarnieri**

Soprintendenza per i Beni Architettonici e Paesaggistici per le province di Bari, Barletta - Andria - Trani e Foggia

**Arch. Salvatore Buonomo**

Soprintendenza per i Beni Architettonici e Paesaggistici per le province di Lecce, Brindisi e Taranto

**Arch. Francesco Canestrini**

Soprintendenza per i Beni archeologici della Puglia

**Dott. Luigi La Rocca**

Consulenti esterni

**Arch. Vincenzo Muncipinto**

**Arch. Pasquale Ragone**

**Arch. Paola Chiara Vino**

(ricognizione B.P. art. 136, compilazione schede di identificazione ed elaborati cartografici)

**Arch. Francesco Marocco**

**Arch. Daniela Sallustro**

**Arch. Marianna Simone**

(compilazione schede di identificazione ed elaborati cartografici)

**Dott. Massimo Caggese**

**Dott. Maria Domenica De Filippis;**

**Arch. Maria Franchini**

(Ricognizione aree di interesse archeologico art. 142, lettera "m")

**D.M. 20.05.1952**

**Dichiarazione di notevole interesse pubblico della pineta di San Domino, sita nell'ambito del comune di Isole Tremiti Istituito ai sensi della L. 1497 G. U. n. 130 del 06.06.1952**

**Data di validazione**

**Febbraio 2015**

Sottoscritta con firma digitale dai referenti del Ministero dei Beni e delle Attività Culturali e del Turismo e del Servizio Assetto del Territorio - Regione Puglia

**Referente ministeriale**

Direzione Regionale per i Beni Culturali e Paesaggistici della Puglia

Direttore Regionale

**Dott.ssa. Eugenia Vantaggiato**

**Referente regionale**

Regione Puglia

Dirigente Assetto del Territorio

**Ing. Francesca Pace**

Assessore Assetto del Territorio:

**Prof. Angela Barbanente**

**1ª FASE: proposta PPTR (2010)**

Direttore di Area "Politiche per l'Ambiente, le Reti e la Qualità urbana":

**Arch. Piero Cavalcoli**

Responsabile scientifico:

**Prof. Alberto Magnaghi**

Segreteria Tecnica:

**Arch. Mariavaleria Mininni**

(Coordinatrice)

**Arch. Aldo Creanza**

**Arch. Anna Migliaccio**

**Arch. Annamaria Gagliardi**

**Arch. Daniela Sallustro**

**Dott. Francesco Violante**

**Dott. Gabriella Granatiero**

**Ing. Grazia Maggio**

**Arch. Luigia Capurso**

**Ing. Marco Carbonara**

**Dott. Michele Bux**

**Dott. Pierclaudio Odierna**

Larist - Consulenza tecnico-scientifica:

**Arch. Fabio Lucchesi**

(Direttore)

**Arch. Daniela Poli**

**Arch. Massimo Carta**

**Arch. Sara Giacomozzi**

responsabile del procedimento:

**Arch. Vito Laricchiuta**

**Ing. Francesca Pace**

**2ª FASE: adozione PPTR (2013)**

Direttore di Area "Politiche per l'Ambiente, le Reti e la Qualità urbana":

**Arch. Roberto Gianni**

Dirigente Assetto del Territorio:

**Ing. Francesca Pace**

Servizio Assetto del Territorio:

**Arch. Aldo Creanza**

(Coordinamento generale)

Larist

Consulenza tecnico-scientifica:

**Arch. Fabio Lucchesi**

(Direttore)

**Arch. Massimo Carta**

**Dott. Gabriella Granatiero**

**Arch. Sara Giacomozzi**

**piano paesaggistico territoriale regionale**

REGIONE PUGLIA - Assessorato all'Assetto del Territorio

### 3ª FASE: approvazione PPTR (2015)

*Direttore Area “Politiche per l’Ambiente, le Reti e la Qualità urbana”*

**Dott. Francesco Palumbo**

*Dirigente Assetto del Territorio:*

**Ing. Francesca Pace**

*Servizio Assetto del Territorio:*

**Arch. Aldo Creanza**

**Ing. Marco Carbonara**

**Dott. Antonio Sigismondi**

**Dott. Tommaso Vinciguerra**

**Arch. Luigia Capurso**

**Arch. Stefania Cascella**

**Ing. Vittoria Greco**

**P.A. Pasquale Laruccia**

**Ing. Grazia Maggio**

*Consulenza giuridica per la elaborazione delle*

*Norme Tecniche:*

**Avv. Alessandra Inguscio**

*Collaborazioni:*

**Arch. Enrico Ancora**

**Ing. Antonio Bellanova**

**Arch. Raffaella Enriquez**

**Ing. Carmen Locorriere**

**Ing. Marco Marangi**

**Dott. Francesco Matarrese**

**Dott. Roberta Serini**

**Arch. Rocco Pastore**

**Ing. Giovanna Mangialardi**

*Ministero dei Beni e delle Attività*

*Culturali e del Turismo*

*Direzione Generale PaBAAC*

**Arch. Francesco Scoppola**

*Direttore Generale*

**Arch. Roberto Banchini**

**Arch. Carmela Iannotti**

*Direzione Regionale per i Beni*

*Culturali e Paesaggistici della Puglia:*

**Dott. Maria Carolina Nardella**

**Dott. Eugenia Vantaggiato**

*Direttori Regionali*

**Arch. Anita Guarnieri**

**Arch. Maria Franchini**

*Soprintendenza per i Beni Architettonici e*

*Paesaggistici per le province Bari, Barletta -*

*Andria - Trani e Foggia*

**Arch. Lucia Caliandro**

**Arch. Mara Carcavallo**

**Dott.ssa Ida Fini**

**Arch. Angela Maria Quartulli**

*Soprintendenza per i Beni Architettonici e*

*Paesaggistici per le province Lecce, Brindisi e*

*Taranto*

**Arch. Pietro Copani**

**Arch. Alessandra Mongelli**

*Soprintendenza per i Beni Archeologici della*

*Puglia*

**Dott.ssa Francesca Radina**

**Dott.ssa Annalisa Biffino**

**Dott. Italo Maria Muntoni**

*Si ringraziano i **responsabili degli Uffici e dei***

***Servizi Regionali** che, a vario titolo, hanno dato*

*il proprio contributo nella fase di approvazione*

*del Piano.*

*Un ringraziamento particolare a **Tina Caroppo**,*

*responsabile del servizio informativo territoriale*

*di InnovaPuglia per il supporto tecnico fornito,*

*a **Marella Lamacchia**, dirigente dell’Ufficio*

*Attuazione Pianificazione paesaggistica, per gli*

*utili suggerimenti finalizzati ad agevolare la*

*messa in pratica del Piano e, naturalmente, a*

***tutti i componenti del Servizio Assetto del***

*Progetto veste grafica e impaginazione*

**Aldo Creanza**

**A) ELEMENTI IDENTIFICATIVI**

Codice Regione	Codice SITAP	D.M. – G.U.	denominazione	Provincia	comune/i	Superficie (km <sup>2</sup> )	Tipologia art. 136 D. Lgs. 42/04			
PAE0026	160051	20-05-1952 G.U. n.130- 06/06/1952	Dichiarazione di notevole interesse pubblico della Pineta di San Domino, sita nell'ambito del comune di Isole Tremiti	FG	ISOLE TREMITI	0,506 km <sup>2</sup>	a	b	c	d
<p><b>“riconoscimento”</b> (del valore dell'area)</p> <p>La pineta predetta ha notevole interesse pubblico perché costituita da vegetazione spontanea e situata su di una collina degradante verso il mare, ove si rispecchia, dando uno spettacolo veramente eccezionale e di assoluta rarità.</p>							art. 134, c.1 lett. c) D. Lgs. 42/04			
							<b>SI</b>			
<b>Ricognizione, delimitazione, rappresentazione</b>			<b>Verbale del 27/10/2010</b>							
<b>Note</b>			L'area del presente vincolo è interamente contenuta nel PAE 0023, “ Dichiarazione di notevole interesse pubblico dell'intero territorio comunale delle Isole Tremiti ”, istituito ai sensi del D.M. 10-02-76 e pubblicato su G.U. n. 114 del 30.04.1976, e riportato nel SITAP con codice 160052, oltre che nella successiva integrazione del PAE0101, “ Dichiarazione di notevole interesse pubblico dell'intero territorio comunale delle Isole Tremiti ”, istituito ai sensi della L. n. 1497 del 1939, L. n. 431 del 1985, pubblicato su G.U. n. 30 del 06.02.1986, e riportato nel SITAP con codice 160053. Il perimetro del PAE0023 coincide con quello del PAE0101.							

B) IDENTIFICAZIONE DEI VALORI E VALUTAZIONE DELLA LORO PERMANENZA/TRASFORMAZIONE

Valutazione della permanenza / trasformazione degli elementi di valore	Elementi di valore			Fattori di rischio	Dinamiche di trasformazione (in atto o previste)
	alla data di istituzione del vincolo (evidenziati nella descrizione del vincolo)	Stato attuale (identificato dal Piano e non dal vincolo)	Permanenza / Integrità (confronto tra lo stato attuale dell'area del PAE e le fonti documentali coeve alla data di istituzione del vincolo, conservate negli archivi delle Soprintendenze BAP di Bari e presso l'Archivio Fotografico della Soprintendenza BSA)		
<b>Struttura del paesaggio</b> (componenti)					
<b>B1. Struttura idrogeomorfologica</b>					
<p><b>Componenti idrologiche</b></p> <p>Nell'area sono presenti, quali componenti idrologiche, i seguenti beni paesaggistici, individuati dal PPTR:</p> <ul style="list-style-type: none"> <li>• <b>Territori costieri</b>(art 142, comma 1, lett. a, del Codice)</li> </ul> <p>E i seguenti ulteriori contesti individuati dal PPTR:</p> <ul style="list-style-type: none"> <li>▪ <b>Aree soggette a vincolo idrogeologico</b> (art. 143, comma 1, lett. e, del Codice)</li> </ul>	<p>Nel "riconoscimento" del vincolo non si fa diretto riferimento alla struttura idrologica, se non nel citare <i>una collina degradante verso il mare</i>. Tuttavia nell'area sono presenti componenti idrologiche di valore che contribuiscono a definire quello <i>spettacolo veramente eccezionale e di assoluta rarità</i> di cui parla il vincolo.</p>	<p><u>Territori costieri – Aree soggette a vincolo idrogeologico</u></p> <p>Le Isole Tremiti (dette anche Diomedee), rappresentano le uniche appendici insulari della costa adriatica italiana, insieme a Pianosa e alle più lontane Pelagose.</p> <p>L'arcipelago è composto da tre isole (San Nicola, San Domino, Capraia, oltre alla lontana Pianosa che pure rientra nella giurisdizione del comune Isole Tremiti e nel perimetro di vincolo), un isolotto (il Cretaccio) ed alcuni scogli costituenti un unico comune (per una superficie complessiva di 3 kmq). La costa alta e rocciosa è movimentata dalla presenza di numerose grotte. I fondali sono rocciosi, declinanti poco ripidamente fino ai limiti della piattaforma continentale. San Domino, rocciosa e popolata, è l'isola più grande, dotata dell'unica spiaggia sabbiosa dell'arcipelago (Cala delle Arene).</p>	<p>A partire dai materiali a disposizione, è stato possibile effettuare una valutazione dello stato di conservazione degli elementi di valore presenti nell'area: si è quindi riscontrato un sostanziale mantenimento di detti elementi, che continuano a rappresentare uno spettacolo veramente eccezionale e di assoluta rarità, ma che tuttavia appaiono minacciati dalla pressione antropica evidente tanto nell'uso massiccio della costa (legato anche alla grande presenza di imbarcazioni che raggiungono l'isola), quanto nella quantità di nuove edificazioni che ancorché di piccole dimensioni, proliferano nella zona vincolata. Alla costruzione di nuovi manufatti, va aggiunto anche il fenomeno delle superfetazioni su quelli esistenti e il consolidamento di edilizia dal carattere originariamente rimovibile.</p>	<ul style="list-style-type: none"> <li>- erosione costiera;</li> <li>- pressione antropica;</li> <li>- nuove edificazioni</li> </ul>	<p>Numerose sono le criticità stagionali, connesse allo smaltimento dei rifiuti solidi urbani, all'inquinamento da idrocarburi e all'eccessiva frequentazione delle grotte.</p> <p>Si segnala il rischio di nuove edificazioni, a seguito dell'elaborazione di nuovi piani di edilizia sui terreni dell'Isola di San Domino.</p>

<p style="text-align: center;"><b>Componenti geomorfologiche</b></p> <p>Nell'area non sono presenti componenti geomorfologiche, individuate dal PPTR</p>	<p>Nel "riconoscimento" del vincolo si fa diretto riferimento alla struttura geomorfologica, nel citare <i>una collina degradante verso il mare</i>, che contribuisce a definire quello <i>spettacolo veramente eccezionale e di assoluta rarità</i> di cui parla il vincolo.</p>	<p>Dal punto di vista geologico, queste isole costituiscono una prosecuzione della dorsale calcarea garganica, e sono collocate a 12 miglia marine al largo della costa settentrionale del promontorio, di fronte alle lagune di Lesina e Varano, e a 24 miglia ad est della costa molisana. La costa alta e rocciosa è movimentata dalla presenza di numerose grotte.</p>			
--	---	--	--	--	--



Valutazione della permanenza / trasformazione degli elementi di valore	Elementi di valore			Fattori di rischio	Dinamiche di trasformazione (in atto o previste)
	alla data di istituzione del vincolo (evidenziati nella descrizione del vincolo)	Stato attuale (identificato dal Piano e non dal vincolo)	Permanenza / Integrità (confronto tra lo stato attuale dell'area del PAE e le fonti documentali coeve alla data di istituzione del vincolo, conservate negli archivi delle Soprintendenze BAP di Bari e presso l'Archivio Fotografico della Soprintendenza BSA)		
<b>Struttura del paesaggio (componenti)</b>					
<b>B2. Struttura ecosistemico e ambientale</b>					
<p><b>Componenti botanico – vegetazionali</b></p> <p>Nell'area sono presenti, quali componenti botanico - vegetazionali, i seguenti beni paesaggistici, individuati dal PPTR:</p> <ul style="list-style-type: none"> <li>• <b>I territori coperti da foreste e da boschi, ancorché percorsi o danneggiati dal fuoco e quelli sottoposti a vincolo di rimboschimento...</b> (art. 142, c. 1 lett. g)</li> </ul> <p>e i seguenti "ulteriori contesti" (art. 143, comma 1, lett. e, del Codice):</p> <ul style="list-style-type: none"> <li>• <b>Area di rispetto dei boschi</b></li> </ul>	<p>Nel "riconoscimento" del vincolo si fa riferimento alla pineta composta da <i>vegetazione spontanea e situata su di una collina degradante verso il mare, ove si rispecchia, dando uno spettacolo veramente eccezionale e di assoluta rarità</i></p>	<p><u>Boschi e aree di rispetto</u></p> <p>L'arcipelago si distingue nell'Adriatico per la presenza di habitat altamente diversificati, tra cui predominano habitatrupestri e delle scogliere. Un alto valore paesaggistico è largamente attribuito alla pineta spontanea di Pino d'Aleppo che un tempo ricopriva l'intera isola di San Domino e che, attualmente, si estende lungo quasi tutta la fascia costiera. L'isola, che presenta numerosi elementi faunistici endemici o trans-adriatici, è anche un'importante rotta migratoria.</p>	<p>A partire dai materiali a disposizione, è stato possibile effettuare una valutazione dello stato di conservazione degli elementi di valore presenti nell'area: per quanto riguarda le componenti botanico vegetazionali, pur mantenendosi inalterati gli elementi di valore citati nel decreto di vincolo, si riscontra una riduzione della superficie boscata, all'interno della quale vengono realizzate nuove case, spesso costruite direttamente sotto la chioma delle pinete, in modo da mimetizzarsi dall'alto.</p>	<ul style="list-style-type: none"> <li>- incendi frequenti delle pinete;</li> <li>- riduzione e frammentazione della copertura erbacea, arbustiva e arborea dei cordoni dunali</li> <li>- riduzione e frammentazione della copertura arborea a favore dei coltivi e dell'urbanizzazione in programmazione da parte dell'Amministrazione Comunale</li> <li>- abusivismo edilizio</li> </ul>	<p>I principali problemi delle isole Tremiti riguardano soprattutto la conservazione di habitat fragili come le pinete d'Aleppo, minacciate frequentemente da incendi, o le praterie di Posidonia oceanica, la cui sopravvivenza dipende da equilibri ambientali assai fragili. L'eccessivo carico antropico sulla costa interrompe la continuità dei sistemi ambientali. Si segnala il rischio di nuove edificazioni, a seguito dell'elaborazione di nuovi piani di edilizia sui terreni dell'Isola di San Domino.</p>
<p><b>Componenti delle aree protette e dei siti naturalistici</b></p> <p>Nell'area sono presenti, quali componenti delle aree protette e dei siti naturalistici, i seguenti beni paesaggistici individuati dal PPTR :</p> <ul style="list-style-type: none"> <li>▪ <b>Parchi e riserve</b> (art. 142, c. 1 lett. f)</li> </ul> <p>e i seguenti "ulteriori contesti":</p> <ul style="list-style-type: none"> <li>▪ <b>Siti di rilevanza naturalistica</b> (art. 143, c.1 lett. e)</li> </ul>	<p>Nel "riconoscimento" del vincolo non è espressamente indicato un elemento di valore da ricondurre a tale componente. Nell'area sono comunque presenti componenti delle aree protette e dei siti naturalistici di valore che contribuiscono a definire uno <i>spettacolo veramente eccezionale e di assoluta rarità</i></p>	<p><u>Parchi e riserve – Siti di rilevanza naturalistica</u></p> <p>La valenza ecologica della zona, è rappresentata nelle cartografie e nei data base del sistema delle aree protette e della Rete Natura 2000 che sono state alla base del Progetto della Rete Ecologica Regionale. L'intero arcipelago delle Isole Tremiti è già parte del Parco Nazionale del Gargano, istituito con L. n. 394 del 06.12.1991 e DPR 01.05.2001, pubblicato sulla GU n. 228 del 1.10.2001. L'integrità e la varietà di biocenosi presenti nei fondali hanno giustificato l'inserimento di questo arcipelago anche nell'ambito delle Aree Protette Marine. Nell'arcipelago sono presenti una ZPS, un SIC e un SIC mare, tutti denominati "Isole Tremiti".</p>			

Valutazione della permanenza / trasformazione degli elementi di valore	Elementi di valore			Fattori di rischio	Dinamiche di trasformazione (in atto o previste)
	alla data di istituzione del vincolo (evidenziati nella descrizione del vincolo)	Stato attuale (identificato dal Piano e non dal vincolo)	Permanenza / Integrità (confronto tra lo stato attuale dell'area del PAE e le fonti documentali coeve alla data di istituzione del vincolo, conservate negli archivi delle Soprintendenze BAP di Bari e presso l'Archivio Fotografico della Soprintendenza BSA)		
<b>Struttura del paesaggio (componenti)</b>					
<b>B3. Struttura antropica e storico-culturale</b>					
<p><b>Componenti culturali e insediative:</b></p> <p>Nell'area sono presenti quali componenti culturali e insediative, i seguenti beni paesaggistici, individuati dal PPTR:</p> <ul style="list-style-type: none"> <li>▪ <b>Immobili e aree di notevole interesse pubblico</b> (art. 136 del Codice)</li> </ul>	<p>Nel "riconoscimento" del vincolo non è espressamente indicato un elemento di valore da ricondurre a tale componente.</p>	<p><u>Immobili e aree di notevole interesse pubblico</u></p> <p>L'area è compresa all'interno del perimetro degli immobili e aree di notevole interesse pubblico catalogati con il numero di PAE 0023 (dichiarazione di notevole interesse pubblico dell'intero territorio comunale delle Isole Tremiti) e con il numero di PAE 0101 (dichiarazione di notevole interesse pubblico dell'intero territorio comunale delle Isole Tremiti).</p>			
<p><b>Componenti dei valori percettivi</b></p> <p>Nell'area non sono presenti componenti dei valori percettivi individuate nel PPTR</p>	<p>Nel "riconoscimento" del vincolo non è espressamente indicato un elemento di valore da ricondurre a tale componente. Nell'area sono comunque presenti elementi di valore che contribuiscono a definire uno <i>spettacolo veramente eccezionale e di assoluta rarità</i></p>			<ul style="list-style-type: none"> <li>- pressione antropica</li> <li>- degrado dei siti e dei manufatti;</li> <li>- abusivismo edilizio</li> </ul>	<p>L'eccessivo carico antropico sulla costa interrompe la continuità dei sistemi ambientali. Si riscontra una generalizzata difficoltà di uso pubblico del litorale. Si segnala il rischio di nuove edificazioni, a seguito dell'elaborazione di nuovi piani di edilizia sui terreni dell'Isola di San Domino.</p>

C) OBIETTIVI, INDIRIZZI, DIRETTIVE E PRESCRIZIONI PER LA CONSERVAZIONE DEI VALORI PAESAGGISTICI. DISCIPLINA D'USO DEL VINCOLO PAESAGGISTICO

NORMATIVA D'USO		
STRUTTURA IDROGEOMORFOLOGICA		
OBIETTIVI DI QUALITÀ' PAESAGGISTICA E TERRITORIALE	INDIRIZZI	DIRETTIVE
	<i>Gli Enti e i soggetti pubblici, nei piani e nei programmi di competenza, nonché tutti i piani e i progetti di iniziativa pubblica o privata fino all'adeguamento degli strumenti urbanistici comunali al PPTR devono:</i>	<i>Gli Enti e i soggetti pubblici, nei piani e nei programmi di competenza, nonché tutti i piani e i progetti di iniziativa pubblica o privata fino all'adeguamento degli strumenti urbanistici comunali al PPTR:</i>
<b>1</b> Realizzare l'equilibrio idrogeomorfologico dei bacini idrografici		Individuano e tutelano le manifestazioni carsiche con riferimento particolare alle doline alle vore e agli inghiottitoi
1.2 Salvaguardare la ricchezza e la diversità dei paesaggi regionali dell'acqua		
1.3 Progettare il riequilibrio idrogeologico e la salvaguardia idraulica dei bacini idrografici	Tutelare la permeabilità dei suoli atti all'infiltrazione delle acque meteoriche ai fini della ricarica della falda idrica e della sicurezza idraulica	Prevedono misure atte a contrastare le occupazioni e le trasformazioni irreversibili dei suoli naturali carsici
<b>2</b> Sviluppare la qualità ambientale del territorio		
<b>1</b> Realizzare l'equilibrio idrogeomorfologico dei bacini idrografici		Approfondiscono il livello di conoscenza delle lagune e delle aree umide costiere, delle foci fluviali e delle aree retrodunali al fine della loro tutela integrata
	Conservare gli equilibri idrologici e idrogeologici dei bacini idrografici e della dinamica costiera	Conservano o ripristinano la naturalità dei canali lagunari che garantiscono il ricambio idrico tra laguna e mare
<b>9</b> Riqualificare, valorizzare e riprogettare i paesaggi costieri		Prevedono misure per eliminare la presenza di attività incompatibili per il loro forte impatto sulla qualità delle acque quali l'insediamento abusivo, scarichi, l'itticoltura e l'agricoltura intensiva
<b>1</b> Realizzare l'equilibrio idrogeomorfologico dei bacini idrografici		Prevedono una specifica valutazione della compatibilità delle opere e/o costruzioni esistenti in rapporto alle dinamiche geomorfologiche e meteo marine dei siti interessati e ne promuovono l'eventuale delocalizzazione finalizzata al ripristino degli equilibri morfodinamici
	Tutelare gli equilibri morfodinamici degli ambienti costieri dai fenomeni erosivi indotti da opere di trasformazione	Impediscono ulteriori realizzazioni di opere costiere
<b>9</b> Riqualificare, valorizzare e riprogettare i paesaggi costieri		



NORMATIVA D'USO		
STRUTTURA ECOSISTEMICA E AMBIENTALE		
OBIETTIVI DI QUALITÀ' PAESAGGISTICA E TERRITORIALE	INDIRIZZI	DIRETTIVE
	<i>Gli Enti e i soggetti pubblici, nei piani e nei programmi di competenza, nonché i soggetti privati nei piani e nei progetti che comportino opere di rilevante trasformazione territoriale devono:</i>	<i>Gli Enti e i soggetti pubblici, nei piani e nei programmi di competenza, nonché i soggetti privati nei piani e nei progetti che comportino opere di rilevante trasformazione territoriale:</i>
<b>2</b> <b>Sviluppare la qualità ambientale del territorio</b>		Approfondiscono il livello di conoscenza delle componenti e della funzionalità degli ecosistemi
2.2 Aumentare la connettività e la biodiversità del sistema ambientale regionale	Salvaguardare e migliorare la funzionalità ecologica	Definiscono specificazioni progettuali e normative al fine dell' implementazione della Rete ecologica Regionale per la tutela della biodiversità
2.7 Migliorare la connettività complessiva del sistema attribuendo funzioni di progetto a tutto il territorio regionale, riducendo processi di frammentazione del territorio e aumentando i livelli di biodiversità del mosaico paesistico regionale		Prevedono, promuovono e incentivano la realizzazione del progetto territoriale della Rete ecologica polivalente approfondendola alla scala locale
		Evitano trasformazioni che compromettano la funzionalità della rete ecologica
<b>2</b> <b>Sviluppare la qualità ambientale del territorio</b>	Salvaguardare e valorizzare la multifunzionalità degli ecosistemi forestali costieri (pinete, macchia mediterranea) e delle formazioni mesofile e termofile garganiche (faggete, cerrete, leccete, ecc...)	Prevedono la conservazione degli ecosistemi forestali di maggiore rilievo naturalistico
		Prevedono la gestione dei boschi basata sulla silvicoltura naturalistica
		Prevedono nelle aree forestali di minore valore naturalistico attività connesse alla fruizione sostenibile
		Prevedono la conservazione, promuovono e incentivano l'ampliamento e il ripristino delle formazioni forestali costiere (pinete, formazione a macchia mediterranea, leccete) attraverso il recupero delle aree percorse da incendi; la razionalizzazione delle attività esistenti connesse al turismo al fine di preservarne la funzionalità e la difesa dagli incendi
		Promuovono il miglioramento e la razionalizzazione della raccolta e della trasformazione dei prodotti del bosco e della relativa commercializzazione
<b>1</b> <b>Realizzare l'equilibrio idrogeomorfologico dei bacini idrografici</b>		Prevedono misure finalizzate al ripristino dei sistemi naturali di difesa dall'erosione e dall'intrusione salina e dei meccanismi naturali di ripascimento degli arenili
<b>2</b> <b>Sviluppare la qualità ambientale del territorio</b>	Riqualificare le aree costiere degradate, aumentando la resilienza ecologica della fascia costiera.	
<b>9</b> <b>Riqualificare, valorizzare e riprogettare i paesaggi costieri</b>		
<b>9</b> <b>Riqualificare, valorizzare e riprogettare i paesaggi costieri</b>	Salvaguardare e valorizzare le aree costiere del Gargano libere da insediamenti	Individuano, anche cartograficamente, nei propri strumenti conoscitivi e di pianificazione le aree costiere libere da insediamenti al fine di preservarne l'integrità
9.6 Decomprimere la costa attraverso progetti di delocalizzazione		

## NORMATIVA D'USO

### STRUTTURA ANTROPICA E STORICO – CULTURALE – COMPONENTI VISIVO PERCETTIVE

OBIETTIVI DI QUALITÀ' PAESAGGISTICA E TERRITORIALE		INDIRIZZI	DIRETTIVE
		<i>Gli Enti e i soggetti pubblici, nei piani e nei programmi di competenza, nonché i soggetti privati nei piani e nei progetti che comportino opere di rilevante trasformazione territoriale devono:</i>	
3	<b>Salvaguardare e Valorizzare i paesaggi e le figure territoriali di lunga durata.</b>	Salvaguardare e valorizzare le componenti delle figure territoriali dell'ambito descritte nella sezione B.2 della scheda d'ambito '01_GARGANO' del PPTR, in coerenza con le relative regole di riproducibilità	Impediscono le trasformazioni territoriali (nuovi insediamenti residenziali turistici e produttivi, nuove infrastrutture, rimboschimenti, impianti tecnologici e di produzione energetici) che alterino o compromettano le componenti e le relazioni funzionali, storiche, visive, culturali, simboliche ed ecologiche che caratterizzano la struttura delle figure territoriali al fine di tutelarne l'integrità
			Individuano gli elementi detrattori che alterano o interferiscono con le componenti descritte nella sezione B.2. della scheda d'ambito '01_GARGANO' del PPTR alterandone l'integrità e coerenza di relazioni funzionali, storiche, visive, culturali, simboliche, ecologiche, al fine di mitigare gli impatti
3	<b>Salvaguardare e valorizzare i paesaggi e le figure territoriali di lunga durata</b>	Salvaguardare le visuali panoramiche di rilevante valore paesaggistico, caratterizzate da particolari valenze ambientali, naturalistiche e storico culturali, e da contesti rurali di particolare valore testimoniale	Individuano cartograficamente le visuali di rilevante valore paesaggistico che caratterizzano l'identità dell'ambito, al fine di garantirne la tutela e la valorizzazione
			Impediscono le trasformazioni territoriali che interferiscano con i quadri delle visuali panoramiche o comunque compromettano le particolari valenze ambientali storico culturali che le caratterizzano
7	<b>Valorizzare la struttura estetico-percettiva dei paesaggi della Puglia</b>	Valorizzare i grandi scenari e le visuali panoramiche come risorsa per la promozione, anche economica, dell'ambito, per la fruizione culturale-paesaggistica e l'aggregazione sociale	Incentivano azioni di conoscenza e comunicazione, anche attraverso la produzione di specifiche rappresentazioni, dei valori paesaggistici descritti nella sezione B.2. della scheda d'ambito '01_GARGANO' del PPTR
7.1	Evidenziare i grandi scenari caratterizzanti l'immagine della Puglia		
5	<b>Valorizzare il patrimonio identitario culturale-insediativo</b>	Salvaguardare, riqualificare e valorizzare i punti panoramici posti in corrispondenza: dei nuclei insediativi principali; delle torri costiere e di qualsiasi altro bene architettonico e culturale posto in posizione orografica privilegiata, accessibile al pubblico, dal quale sia possibile cogliere visuali panoramiche di insieme dei paesaggi identificativi delle figure territoriali dell'ambito. Con particolare riferimento alle componenti elencate nella sezione A.3.6 della scheda d'ambito '01_GARGANO' del PPTR, nonché i punti panoramici posti in corrispondenza dei terrazzi naturali accessibili tramite la rete viaria o i percorsi e sentieri ciclo-pedonali. Con particolare riferimento a quelli posti in corrispondenza della Rete della Mobilità Dolce individuata nel progetto regionale	Verificano i punti panoramici potenziali indicati dal PPTR ed individuano cartograficamente gli altri siti naturali o antropico-culturali da cui è possibile cogliere visuali panoramiche di insieme delle "figure territoriali", così come descritte nella Sezione B delle schede, al fine di tutelarli e promuovere la fruizione paesaggistica dell'ambito
5.2	Trattare i beni culturali (puntuali e areali) in quanto sistemi territoriali integrati nelle figure territoriali e paesistiche di appartenenza per la loro valorizzazione complessiva		Individuano i corrispondenti con visuali e le aree di visuale in essi ricadenti al fine di garantirne la tutela;
7	<b>Valorizzare la struttura estetico-percettiva dei paesaggi della Puglia</b>		Impediscono modifiche allo stato dei luoghi che interferiscano con i con visuali formati dal punto di vista e dalle linee di sviluppo del panorama;
			Riducono gli ostacoli che impediscano l'accesso al belvedere o ne compromettano il campo di percezione visiva e definiscono le misure necessarie a migliorarne l'accessibilità;

## NORMATIVA D'USO

### STRUTTURA ANTROPICA E STORICO – CULTURALE – COMPONENTI VISIVO PERCETTIVE

OBIETTIVI DI QUALITÀ' PAESAGGISTICA E TERRITORIALE		INDIRIZZI	DIRETTIVE
		<i>Gli Enti e i soggetti pubblici, nei piani e nei programmi di competenza, nonché i soggetti privati nei piani e nei progetti che comportino opere di rilevante trasformazione territoriale devono:</i>	
7.2	Salvaguardare i luoghi (belvedere) e le visuali panoramiche (bacini visuali, fulcri visivi) dei paesaggi pugliesi		<p>Individuano gli elementi detrattori che interferiscono con i cono visuali e stabiliscono le azioni più opportune per un ripristino del valore paesaggistico dei luoghi e per il miglioramento della percezione visiva dagli stessi.</p> <p>Promuovono i punti panoramici come risorsa per la fruizione paesaggistica dell'ambito in quanto punti di accesso visuale preferenziali alle figure territoriali e alle bellezze panoramiche.</p>
<b>5</b>	<b>Valorizzare il patrimonio identitario culturale-insediativo</b>		Implementano l'elenco delle strade panoramiche indicate dal PPTR ed individuano cartograficamente le altre strade da cui è possibile cogliere visuali di insieme delle figure territoriali dell'ambito;
5.9	Riqualificare e recuperare il riuso delle infrastrutture storiche (strade, ferrovie, sentieri, tratturi)	Salvaguardare, riqualificare e valorizzare i percorsi, le strade e le ferrovie che presentano le condizioni per percepire visuali identificative dell'ambito. Con particolare riferimento alle componenti elencate nella sezione A.3.6 della scheda d'ambito '01_GARGANO' del PPTR	Individuano fasce di rispetto a tutela della fruibilità visiva dei paesaggi attraversati e impediscono le trasformazioni territoriali lungo i margini stradali che compromettano le visuali panoramiche;
<b>7</b>	<b>Valorizzare la struttura estetico-percettiva dei paesaggi della Puglia</b>		Definiscono i criteri per la realizzazione delle opere di corredo alle infrastrutture per la mobilità (aree di sosta attrezzate, segnaletica e cartellonistica, barriere acustiche) in funzione della limitazione degli impatti sui quadri paesaggistici
7.3	Individuare, salvaguardare e valorizzare le strade, le ferrovie e i percorsi panoramici e di interesse paesistico-ambientale		Indicano gli elementi detrattori che interferiscono con le visuali panoramiche e stabiliscono le azioni più opportune per un ripristino del valore paesaggistico della strada
			Valorizzano le strade panoramiche come risorsa per la fruizione paesaggistica dell'ambito in quanto canali di accesso visuale preferenziali alle figure territoriali e alle bellezze panoramiche
<b>5</b>	<b>Valorizzare il patrimonio identitario culturale-insediativo</b>		Individuano i viali storici di accesso alle città, al fine di garantirne la tutela e ripristinare dove possibile le condizioni originarie di continuità visiva verso il fronte urbano
5.8	Recuperare la percettibilità e l'accessibilità monumentale alle città storiche; riqualificare le "porte " delle città, rendere percepibili paesaggisticamente i margini urbani (bersagli visivi: fondali, skilines, belvedere)	Salvaguardare, riqualificare e valorizzare i viali di accesso alle città e le visuali degli ingressi e dei fronti urbani	Impediscono interventi lungo gli assi di accesso storici che compromettano, riducendola o alterandola, la relazione visuale prospettica del fronte urbano; evitando la formazione di barriere e di effetti di discontinuità
<b>7</b>	<b>Valorizzare la struttura estetico-percettiva dei paesaggi della Puglia</b>		Impediscono interventi che alterino lo skyline urbano o che interferiscano con le relazioni visuali tra asse di ingresso e fulcri visivi urbani
7.4	Riqualificare e valorizzare i viali di accesso alle città		Attuano misure di riqualificazione dei margini lungo i viali storici di accesso alle città attraverso la regolamentazione unitaria dei manufatti che definiscono i fronti stradali e dell'arredo urbano
<b>11</b>	<b>Definire standard di qualità territoriale e paesaggistica nell'insediamento, riqualificazione e riuso delle attività produttive e delle infrastrutture</b>		

## NORMATIVA D'USO

### STRUTTURA ANTROPICA E STORICO – CULTURALE – COMPONENTI VISIVO PERCETTIVE

OBIETTIVI DI QUALITÀ' PAESAGGISTICA E TERRITORIALE		INDIRIZZI	DIRETTIVE
		<i>Gli Enti e i soggetti pubblici, nei piani e nei programmi di competenza, nonché i soggetti privati nei piani e nei progetti che comportino opere di rilevante trasformazione territoriale devono:</i>	<i>Gli Enti e i soggetti pubblici, nei piani e nei programmi di competenza, nonché i soggetti privati nei piani e nei progetti che comportino opere di rilevante trasformazione territoriale:</i>
B. 11.4	L'asse storico di accesso alla città - Salvaguardare e riqualificare l'integrità e riconoscibilità degli ingressi e dei fronti urbani		Prevedono misure di tutela degli elementi presenti lungo i viali storici di accesso che rappresentano quinte visive di pregio (filari alberati, ville periurbane, ecc...)



## SISTEMA DELLE TUTELE

### STRUTTURA IDRO GEOMORFOLOGICA

#### COMPONENTI IDROLOGICHE

Nell'area sono presenti, quali componenti idrologiche, i seguenti beni paesaggistici, individuati dal PPTR:

- **Territori costieri** (art 142, comma 1, lett. a, del Codice)

e i seguenti "ulteriori contesti" (art. 143, comma 1, lett. e, del Codice):

- **Vincolo idrogeologico**

INDIRIZZI		DIRETTIVE	
<b>1</b>	<b>Gli interventi che interessano le componenti idrologiche devono:</b>	<b>1</b>	<b>Gli enti e i soggetti pubblici, nei piani urbanistici, territoriali e di settore di competenza:</b>
	a. coniugare il miglioramento della qualità chimico-fisica e biologica delle risorse idriche, l'equilibrio idraulico e il pareggio del bilancio idrologico regionale con il miglioramento della qualità ecologica e paesaggistica dei paesaggi dell'acqua;		a. ai fini del perseguimento in particolare dell'indirizzo di cui al punto 1a degli indirizzi, realizzano strategie integrate e intersettoriali secondo i dettami della Direttiva europea 2000/60.
	b. salvaguardare i caratteri identitari e le unicità dei paesaggi dell'acqua locali al fine di contrastare la tendenza alla loro cancellazione, omologazione e banalizzazione;		b. ai fini del perseguimento in particolare dell'indirizzo di cui al punto 1b degli indirizzi, promuovono il restauro dei paesaggi storici della bonifica idraulica, riqualificando le reti di canali e strade poderali come micro-corridoi ecologici e come itinerari ciclo-pedonabili, valorizzando il sistema di segni e manufatti legati alla cultura idraulica storica, ivi compresi gli edifici e i manufatti storici del sistema acquedottistico regionale per il loro riuso nel contesto dei progetti di itinerari ciclo-pedonali.
	c. limitare e ridurre le trasformazioni e l'artificializzazione della fascia costiera, delle sponde dei laghi e del reticolo idrografico, oltre che a migliorare le condizioni idrauliche nel rispetto del naturale deflusso delle acque e assicurando il deflusso minimo vitale dei corsi d'acqua;		c. ai fini del perseguimento in particolare dell'indirizzo di cui al punto 3 degli indirizzi, prevedono ove necessario interventi di riqualificazione e rinaturalizzazione al fine di: i) creare una cintura costiera di spazi ad alto grado di naturalità finalizzata a potenziare la resilienza ecologica dell'ecotono costiero (ripristino dei sistemi naturali di difesa dall'erosione e dall'intrusione salina e dei meccanismi naturali di ripascimento degli arenili); ii) potenziare la connessione e la connettività ecologica tra costa ed entroterra; iii) contrastare il processo di formazione di nuova edificazione.
	d. conservare e incrementare gli elementi di naturalità, delle componenti idrologiche riducendo i processi di frammentazione degli habitat e degli ecosistemi costieri e fluviali, promuovendo l'inclusione degli stessi in un sistema di corridoi di connessione ecologica.		d. ai fini in particolare del perseguimento degli indirizzi 3 e 4 degli indirizzi promuovono progetti di declasamento delle strade litoranee a rischio di erosione e inondazione e la loro riqualificazione paesaggistica in percorsi attrezzati per la fruizione lenta dei litorali.
	e. garantire l'accessibilità e la fruibilità delle componenti idrologiche (costa, laghi, elementi del reticolo idrografico) anche attraverso interventi di promozione della mobilità dolce (ciclo-pedonale etc.).		e. ai fini in particolare del perseguimento dell'indirizzo 3 degli indirizzi, prevedono interventi di rigenerazione e riqualificazione urbanistica del patrimonio turistico ricettivo esistente, promuovendone ed incentivandone la riqualificazione ecologica attraverso:  • l'efficientamento energetico anche con l'impiego di energie rinnovabili di pertinenza di insediamenti esistenti e ad essi integrati e che non siano visibili dai punti di vista panoramici e dagli spazi pubblici; • l'uso di materiali costruttivi ecocompatibili; • l'adozione di sistemi per la raccolta delle acque piovane; • la dotazione di una rete idrica fognaria duale o l'adozione di sistemi di riciclo delle acque reflue attraverso tecniche di lagunaggio e fitodepurazione; • la disimpermeabilizzazione degli spazi aperti quali parcheggi, aree di sosta, stabilimenti balneari, piazzali pubblici e privati;
<b>2</b>	<b>I caratteri storico-identitari delle componenti idrologiche come le aree costiere di maggior pregio naturalistico, i paesaggi rurali costieri storici, i paesaggi fluviali del carsismo, devono essere salvaguardati e valorizzati.</b>		
<b>3</b>	<b>Gli insediamenti costieri a prevalente specializzazione turistico-balneare devono essere riqualificati, migliorandone la qualità ecologica, paesaggistica, urbana e architettonica al fine di migliorare la qualità dell'offerta ricettiva e degli spazi e servizi per il turismo e per il tempo libero.</b>		
<b>4</b>	<b>La pressione insediativa sugli ecosistemi costieri e fluviali deve essere ridotta attraverso progetti di sottrazione dei detrattori di qualità paesaggistica, interventi di bonifica ambientale e riqualificazione/rinaturalizzazione dei paesaggi degradati.</b>		



## SISTEMA DELLE TUTELE

### STRUTTURA IDRO GEOMORFOLOGICA

#### COMPONENTI IDROLOGICHE

Nell'area sono presenti, quali componenti idrologiche, i seguenti beni paesaggistici, individuati dal PPTR:

- **Territori costieri** (art 142, comma 1, lett. a, del Codice)

e i seguenti "ulteriori contesti" (art. 143, comma 1, lett. e, del Codice):

- **Vincolo idrogeologico**

#### INDIRIZZI

#### DIRETTIVE

**5** Nelle aree sottoposte a vincolo idrogeologico, fatte salve le specifiche disposizioni previste dalle norme di settore, tutti gli interventi di trasformazione, compresi quelli finalizzati ad incrementare la sicurezza idrogeologica e quelli non soggetti ad autorizzazione paesaggistica ai sensi del Codice, devono essere realizzati nel rispetto dell'assetto paesaggistico, non compromettendo gli elementi storico-culturali e di naturalità esistenti, garantendo la permeabilità dei suoli.

g. ove siano state individuate aree compromesse o degradate ai sensi dell'art. 143, co. 4, lett. b) del Codice, propongono interventi volti al recupero ed alla riqualificazione nel rispetto delle relative prescrizioni e promuovendo l'utilizzo di metodi e tecniche orientati alla tutela del paesaggio e alla sostenibilità ambientale. Contestualmente individuano nei loro piani aree, esterne alle zone sottoposte a tutela, dove delocalizzare, arretrare, accorpate o densificare i volumi ricadenti in dette zone in quanto incompatibili con le caratteristiche paesaggistiche delle stesse e i relativi obiettivi di tutela paesaggistica, definendo opportune misure incentivanti.

## SISTEMA DELLE TUTELE

### STRUTTURA IDRO GEOMORFOLOGICA

#### COMPONENTI IDROLOGICHE:

#### PRESCRIZIONI PER I "TERRITORI COSTIERI"

**Territori costieri:** consistono nella fascia di profondità costante di 300 m, a partire dalla linea di costa individuata dalla Carta Tecnica Regionale, come riportata, anche per le isole, nella Tav. 0026/a allegata

1	<p>Nei territori costieri <b>non sono ammissibili</b> piani, progetti e interventi che comportano:</p> <p>a1) la realizzazione di qualsiasi nuova opera edilizia, fatta eccezione per le opere finalizzate al recupero/ripristino dei valori paesistico/ambientali;</p> <p>a2) mutamenti di destinazione d'uso di edifici esistenti per insediare attività produttive industriali e della grande distribuzione commerciale;</p> <p>a3) la realizzazione di recinzioni che riducano l'accessibilità alla costa e la sua fruibilità visiva e l'apertura di nuovi accessi al mare che danneggino le formazioni naturali rocciose o dunali;</p> <p>a4) trasformazione del suolo che non utilizzi materiali e tecniche costruttive che garantiscano permeabilità</p> <p>a5) escavazione delle sabbie se non all'interno di un organico progetto di sistemazione ambientale;</p> <p>a6) la realizzazione e l'ampliamento di grandi impianti per la depurazione delle acque reflue, di impianti per lo smaltimento e recupero dei rifiuti, fatta eccezione per quanto previsto al punto 2;</p> <p>a7) realizzazione e ampliamento di impianti per la produzione di energia, fatta eccezione per gli interventi indicati nella parte seconda dell'elaborato del PPTR 4.4.1 - Linee guida sulla progettazione e localizzazione di impianti di energia rinnovabile;</p> <p>a8) la realizzazione di nuovi tracciati viari, fatta eccezione per quanto previsto al punto 2;</p>	2	<p>Fatte salve le norme in materia di condono edilizio, nel rispetto degli obiettivi di qualità e delle normative d'uso di cui alla sezione precedente della presente scheda, nonché degli atti di governo del territorio vigenti ove più restrittivi, <b>sono ammissibili</b> piani, progetti e interventi diversi da quelli di cui al punto 1, nonché i seguenti:</p> <p>b1) la trasformazione di manufatti legittimamente esistenti per una volumetria aggiuntiva non superiore al 20%, purché detti piani e/o progetti e interventi:</p> <ul style="list-style-type: none"> <li>• siano finalizzati all'adeguamento strutturale o funzionale, all'efficientamento energetico e alla sostenibilità ecologica degli immobili;</li> <li>• comportino la riqualificazione paesaggistica dei luoghi;</li> <li>• non interrompano la continuità naturalistica della fascia costiera, assicurando nel contempo l'incremento della superficie permeabile e la rimozione degli elementi artificiali che compromettono visibilità, fruibilità e accessibilità del mare nonché percorribilità longitudinale della costa;</li> <li>• garantiscano il mantenimento, il recupero o il ripristino di tipologie, materiali, colori coerenti con i caratteri paesaggistici del luogo, evitando l'inserimento di elementi dissonanti e privilegiando l'uso di tecnologie eco-compatibili;</li> <li>• promuovano attività che consentano la produzione di forme e valori paesaggistici di contesto (agricoltura, allevamento, ecc.) e fruizione pubblica (accessibilità ecc.) del bene paesaggio;</li> </ul> <p>b2) la realizzazione di aree a verde attrezzato con percorsi e spazi di sosta pedonali e per mezzi di trasporto non motorizzati, con l'esclusione di ogni opera comportante la impermeabilizzazione dei suoli;</p> <p>b3) la realizzazione di attrezzature precarie e di facile amovibilità per la balneazione e altre attività connesse al tempo libero, che non compromettano gli elementi naturali e non riducano la fruibilità ed accessibilità dei territori costieri e di quelli contermini ai laghi, che siano realizzate con materiali ecocompatibili, senza utilizzo di materiali cementati di qualsiasi genere e fondazioni nel sottosuolo, nel rispetto delle specifiche norme di settore e purché siano installate senza alterare la morfologia dei luoghi;</p> <p>b4) la realizzazione di aree di sosta e parcheggio, progettate in modo che non compromettano i caratteri naturali, non aumentino la frammentazione dei corridoi di connessione ecologica e che non comportino la realizzazione di superficie impermeabili, garantendo la salvaguardia delle specie vegetazionali naturali che caratterizzano il paesaggio costiero o lacuale e prevedendone la piantumazione in misura adeguata alla mitigazione degli impatti e al migliore inserimento paesaggistico;</p> <p>b5) la realizzazione di porti, infrastrutture marittime, sistemazioni idrauliche e relative opere di difesa se inserite in organici piani di assetto e progetti di sistemazione ambientale, utilizzando tecnologie/materiali appropriati ai caratteri del contesto e opere di mitigazione degli effetti indotti dagli interventi in coerenza con il progetto territoriale "Valorizzazione e riqualificazione integrata dei paesaggi costieri" elab. 4.2.4 del PPTR;</p>
---	---	---	--

## SISTEMA DELLE TUTELE

### STRUTTURA IDRO GEOMORFOLOGICA

#### COMPONENTI IDROLOGICHE:

#### PRESCRIZIONI PER I "TERRITORI COSTIERI"

a9) nuove attività estrattive e ampliamenti;	b6) la realizzazione di infrastrutture e servizi pubblici finalizzati alla riqualificazione di insediamenti esistenti, purché la posizione e la disposizione planimetrica non contrastino con la morfologia dei luoghi e le tipologie, i materiali e i colori siano coerenti con i caratteri paesaggistici dell'insediamento;
a10) la eliminazione dei complessi vegetazionali naturali che caratterizzano il paesaggio costiero o lacuale.	b7) la realizzazione di opere infrastrutturali a rete interrate pubbliche e/o di interesse pubblico, a condizione che siano di dimostrata assoluta necessità e non siano localizzabili altrove; b8) realizzazione di opere migliorative incluse le sostituzioni o riparazioni di componenti strutturali, impianti o parti di essi ricadenti in un insediamento già esistente.
	<p><b>3</b> Pur nel rispetto delle presenti norme, <b>sono auspicabili</b> piani, progetti e interventi:</p> <p>c 1) volti ad assicurare il mantenimento o il ripristino delle condizioni di equilibrio con l'ambiente per la tutela o il recupero dei caratteri idro-geo-morfologici e dei complessi vegetazionali naturali esistenti, i rimboschimenti effettuati con modalità rispondenti ai criteri di silvicoltura naturalistica e ai caratteri paesistici dei luoghi, nonché le opere di forestazione secondo le prescrizioni di Polizia Forestale;</p> <p>c2) per la realizzazione di sistemi per la raccolta e di riuso delle acque piovane, di reti idrico/fognarie duali, di sistemi di affinamento delle acque reflue preferibilmente attraverso tecniche di lagunaggio e fitodepurazione anche ai fini del loro riciclo;</p> <p>c3) per la realizzazione di percorsi per la "mobilità dolce" su viabilità esistente, senza opere di impermeabilizzazione dei suoli e correttamente inserite nel paesaggio;</p> <p>c4) per la ristrutturazione edilizia di manufatti legittimamente esistenti che preveda la rimozione di parti in contrasto con le qualità paesaggistiche dei luoghi e sia finalizzata al loro migliore inserimento nel contesto paesaggistico.</p>

## SISTEMA DELLE TUTELE

### STRUTTURA IDRO GEOMORFOLOGICA

#### COMPONENTI GEOMORFOLOGICHE

Per le componenti geomorfologiche, nell'area sono presenti i seguenti "ulteriori contesti individuati dal PPTR (art. 143, comma 1, lett. e, del Codice):

- Versanti
- Grotte

INDIRIZZI		DIRETTIVE	
1	<b>Gli interventi che interessano le componenti geomorfologiche devono:</b>	1	<b>Gli enti e i soggetti pubblici, nei piani urbanistici, territoriali e di settore di competenza:</b>
	a. valorizzarne le qualità paesaggistiche assicurando la salvaguardia del territorio sotto il profilo idrogeologico e sismico;		a. promuovono azioni di salvaguardia e tutela delle superfici boscate regionali come aree per la difesa dai dissesti geomorfologici e per la ricarica della falda idrica sotterranea;
	b. prevenirne pericolosità e rischi nel rispetto delle caratteristiche paesaggistiche dei luoghi.		b. dettagliano le aree compromesse ricadenti nelle zone sottoposte a tutela e stabiliscono la disciplina di ripristino ecologico dei sedimenti e di riqualificazione urbanistica, nel rispetto delle relative prescrizioni. Contestualmente individuano aree, esterne alle zone sottoposte a tutela, dove delocalizzare i volumi ricadenti in dette zone in quanto incompatibili con le caratteristiche paesaggistiche delle stesse e i relativi obiettivi di tutela paesaggistica, definendo opportune misure incentivanti.
2	<b>L'insieme dei solchi erosivi di natura carsica deve essere oggetto di interventi di riqualificazione ecologico-naturalistica e di ricostruzione delle relazioni tra insediamenti e valori di contesto (masserie, torri, viabilità, siti archeologici etc.) che ne consentano la ricostruzione delle complesse relazioni ecologiche e paesistiche, garantendo l'accessibilità e la fruibilità esclusivamente attraverso mobilità dolce (ciclo-pedonale etc.) con limitato impatto paesaggistico e ambientale.</b>		
		2	<b>Le cavità, comunque denominate, individuate nel "Catasto delle grotte e delle cavità artificiali" di cui all'art. 4 della L.r. 4 dicembre 2009, n. 33 "Tutela e valorizzazione del patrimonio geologico e speleologico", nella fase di adeguamento dei piani locali territoriali, urbanistici e di settore, sono sottoposte, oltre che alle norme di tutela di cui all'art. 6 della stessa legge e alle eventuali norme dei Piani di Assetto Idrogeologico, anche alle misure di salvaguardia e utilizzazione previste dalle presenti norme per le "Grotte".</b>

## SISTEMA DELLE TUTELE

### STRUTTURA IDRO GEOMORFOLOGICA

#### COMPONENTI GEOMORFOLOGICHE:

#### PRESCRIZIONI PER I “VERSANTI”

**Versanti:** consistono in parti di territorio a forte acclività, aventi pendenza superiore al 20%, come individuate nella Tav. 0026/a allegata.

1	<p>Nei territori interessati dalla presenza di versanti, <b>non sono ammissibili</b>, fatta eccezione per quelli di cui al punto 2, tutti i piani, progetti e interventi che comportano:</p> <p>a1) alterazioni degli equilibri idrogeologici o dell’assetto morfologico generale del versante;</p> <p>a2) ogni trasformazione di aree boschive ad altri usi, con esclusione degli interventi colturali eseguiti secondo criteri di silvicoltura naturalistica atti ad assicurare la conservazione e integrazione dei complessi vegetazionali naturali esistenti e delle cure previste dalle prescrizioni di polizia forestale;</p> <p>a3) nuove attività estrattive e ampliamenti;</p> <p>a4) la realizzazione di nuclei insediativi che compromettano le caratteristiche morfologiche e la qualità paesaggistica dei luoghi;</p> <p>a5) realizzazione e ampliamento di impianti per la produzione di energia, fatta eccezione per gli interventi indicati nella parte seconda dell’elaborato del PPTR 4.4.1 - Linee guida sulla progettazione e localizzazione di impianti di energia rinnovabile;</p>	2	<p>Tutti gli interventi <b>ammissibili</b>, compresi quelli finalizzati ad incrementare la sicurezza idrogeologica, devono essere realizzati nel rispetto dell’assetto paesaggistico, non compromettendo gli elementi storico-culturali e di naturalità esistenti, garantendo elevati livelli di piantumazione e di permeabilità dei suoli, assicurando la salvaguardia delle visuali e dell’accessibilità pubblica ai luoghi dai quali è possibile godere di tali visuali, e prevenendo per la divisione dei fondi:</p> <ul style="list-style-type: none"> <li>• muretti a secco realizzati con materiali locali e nel rispetto dei caratteri costruttivi e delle qualità paesaggistiche dei luoghi;</li> <li>• siepi vegetali realizzate con specie arbustive e arboree autoctone, ed eventualmente anche recinzioni a rete coperte da vegetazione arbustiva e rampicante autoctona;</li> <li>• e comunque con un congruo numero di varchi per permettere il passaggio della fauna selvatica.</li> </ul>
		3	<p>Pur nel rispetto delle presenti norme, <b>sono auspicabili</b> piani, progetti e interventi:</p> <p>c1) di manutenzione e ripristino dei muretti a secco esistenti limitati alle parti in cattivo stato di conservazione, senza smantellamento totale del manufatto;</p> <p>c2) per la realizzazione di percorsi per la “mobilità dolce” su viabilità esistente, senza opere di impermeabilizzazione dei suoli e correttamente inserite nel paesaggio.</p>



## SISTEMA DELLE TUTELE

### STRUTTURA IDRO GEOMORFOLOGICA

#### COMPONENTI GEOMORFOLOGICHE:

#### PRESCRIZIONI PER LE “GROTTE”

**Grotte:** Consistono in cavità sotterranee di natura carsica generate dalla corrosione di rocce solubili, anche per l'azione delle acque sotterranee, alla quale si aggiunge, subordinatamente, anche il fenomeno dell'erosione meccanica, come individuate nella Tav. 0026/a con relativa fascia di salvaguardia pari a 100 m o come diversamente cartografata. L'esatta localizzazione delle cavità sotterranee è comunque da verificare nella loro reale consistenza ed estensione in sede pianificatoria o progettuale.

<p><b>1</b> Nei territori interessati dalla presenza di Grotte, <b>non sono ammissibili</b>, fatta eccezione per quelli di cui al punto 2, tutti i piani, progetti e interventi che comportano:</p> <p>a1) la modificazione dello stato dei luoghi che non siano finalizzate al mantenimento dell'assetto geomorfologico, paesaggistico e dell'equilibrio eco-sistemico;</p> <p>a2) interventi di nuova edificazione;</p> <p>a3) la demolizione e ricostruzione di edifici esistenti e di infrastrutture stabili, salvo il trasferimento di quelli privi di valore identitario e paesaggistico al di fuori della fascia tutelata, anche prevedendo specifiche incentivazioni consentite da norme comunitarie, nazionali, regionali o atti di governo del territorio;</p> <p>a4) lo sversamento dei reflui, la realizzazione e l'ampliamento di impianti per la depurazione delle acque reflue, per lo smaltimento e il recupero dei rifiuti;</p> <p>a5) realizzazione e ampliamento di impianti per la produzione di energia, fatta eccezione per gli interventi indicati nella parte seconda dell'elaborato del PPTR 4.4.1 - Linee guida sulla progettazione e localizzazione di impianti di energia rinnovabile;</p> <p>a6) la trasformazione profonda dei suoli, il dissodamento o il movimento di terre, o qualsiasi intervento che turbi gli equilibri idrogeologici o alteri il profilo del terreno;</p> <p>a7) nuove attività estrattive e ampliamenti;</p> <p>a8) realizzazione di gasdotti, elettrodotti, linee telefoniche o elettriche e delle relative opere accessorie fuori terra (cabine di trasformazione, di pressurizzazione, di conversione, di sezionamento, di manovra ecc.); è fatta eccezione, nelle sole aree prive di qualsiasi viabilità, per le opere elettriche in media e bassa tensione necessarie agli allacciamenti delle forniture di energia elettrica; sono invece ammissibili tutti gli impianti a rete se interrati sotto strada esistente ovvero in attraversamento trasversale utilizzando tecniche non invasive che interessino il percorso più breve possibile..</p>	<p><b>2</b> Nel rispetto degli obiettivi di qualità e delle normative d'uso di cui alla sezione precedente della presente scheda, nonché degli atti di governo del territorio vigenti ove più restrittivi, <b>sono ammissibili</b> piani, progetti e interventi diversi da quelli di cui al punto 1, nonché i seguenti:</p> <p>b1) interventi di ristrutturazione di edifici esistenti privi di valore identitario e paesaggistico, purché essi garantiscano:</p> <ul style="list-style-type: none"> <li>• il corretto inserimento paesaggistico, senza aumento di volumetria e di superficie coperta;</li> <li>• l'aumento di superficie permeabile;</li> <li>• il mantenimento, il recupero o il ripristino di tipologie, materiali, colori coerenti con i caratteri paesaggistici, evitando l'inserimento di elementi dissonanti e privilegiando l'uso di tecnologie eco-compatibili;</li> </ul> <p>b2) la realizzazione di infrastrutture al servizio degli insediamenti esistenti, purché utilizzino materiale eco-compatibili e la posizione e la disposizione planimetrica non contrasti con la morfologia dei luoghi;</p> <p>b3) la realizzazione di opere infrastrutturali a rete, pubbliche e/o di pubblica utilità, interrate e senza opere connesse fuori terra, a condizione che siano comunque compatibili con gli obiettivi di qualità, siano di dimostrata assoluta necessità e non siano localizzabili altrove.</p>
---	--

## SISTEMA DELLE TUTELE

### STRUTTURA ECOSISTEMICA E AMBIENTALE

#### COMPONENTI BOTANICO - VEGETAZIONALI

Nell'area sono presenti, quali componenti botanico - vegetazionali, i seguenti beni paesaggistici, individuati dal PPTR:

- **I territori coperti da foreste e da boschi, ancorché percorsi o danneggiati dal fuoco e quelli sottoposti a vincolo di rimboscimento...** (art. 142, c. 1 lett. g del Codice)

e i seguenti "ulteriori contesti" (art. 143, comma 1, lett. e, del Codice):

- **Area di rispetto dei boschi**

INDIRIZZI		DIRETTIVE		
1	<b>Gli interventi che interessano le componenti botanico-vegetazionali devono:</b>	1	<b>Gli enti e i soggetti pubblici, nei piani di settore di competenza:</b>	
	a. limitare e ridurre gli interventi di trasformazione e artificializzazione delle aree a boschi e macchie, dei prati e pascoli naturali, delle formazioni arbustive in evoluzione naturale e delle zone umide;		a. perseguono politiche di manutenzione, valorizzazione, riqualificazione del paesaggio naturale e culturale tradizionale al fine della conservazione della biodiversità; di protezione idrogeologica e delle condizioni bioclimatiche; di promozione di un turismo sostenibile basato sull'ospitalità rurale diffusa e sulla valorizzazione dei caratteri identitari dei luoghi.	
	b. recuperare e ripristinare le componenti del patrimonio botanico, floro vegetazionale esistente;		2	<b>Gli enti e i soggetti pubblici, nei piani urbanistici, territoriali e di settore di competenza:</b>
	c. recuperare e riutilizzare il patrimonio storico esistente anche nel caso di interventi a supporto delle attività agro-silvo-pastorali;			a. includono le componenti ecosistemiche in un sistema di aree a valenza naturale connesso alla Rete Ecologica regionale e ne stabiliscono le regole di valorizzazione e conservazione;
	d. rispettare le caratteristiche tipologiche, i materiali e le tecniche costruttive tradizionali oltre che conseguire un corretto inserimento paesaggistico;			b. individuano le aree compromesse e degradate all'interno delle quali attivare processi di rinaturalizzazione e di riqualificazione ambientale e paesaggistica;
e. concorrere a costruire habitat coerenti con la tradizione dei paesaggi mediterranei ricorrendo a tecnologie della pietra e del legno e, in generale, a materiali ecocompatibili, rispondenti all'esigenza di salvaguardia ecologica e promozione di biodiversità.	c. disciplinano i caratteri tipologici delle edificazioni a servizio delle attività agricole, ove consentite, nonché le regole per un corretto inserimento paesaggistico delle opere;			
2	<b>Nelle zone a bosco è necessario favorire:</b>		d. In sede di formazione o adeguamento ridefiniscono alle opportune scale di dettaglio l'area di rispetto dei boschi;	
	a. il ripristino del potenziale vegetazionale esistente proteggendo l'evoluzione naturale delle nuove formazioni spontanee;		e. Individuano le specie arboree endemiche a rischio di sopravvivenza ed incentivano progetti di riproduzione e specifici piani di protezione per la loro salvaguardia.	
	b. la manutenzione e il ripristino di piccole raccolte d'acqua e pozze stagionali;			
	c. la manutenzione, senza demolizione totale, dei muretti a secco esistenti e la realizzazione di nuovi attraverso tecniche costruttive tradizionali ed in pietra calcarea;			
	d. la conversione delle produzioni agricole verso modelli di agricoltura biologica nelle aree contigue alle zone umide;			
e. la protezione degli equilibri idrogeologici di vasti territori dalle azioni di dilavamento, erosione e desertificazione dei suoli attraverso la rinaturalizzazione delle aree percorse dagli incendi.				

## SISTEMA DELLE TUTELE

### STRUTTURA ECOSISTEMICA E AMBIENTALE

#### COMPONENTI BOTANICO – VEGETAZIONALI:

#### PRESCRIZIONI PER “BOSCHI”

**Boschi:** consistono nei territori coperti da foreste, da boschi e da macchie, ancorché percorsi o danneggiati dal fuoco, e in quelli sottoposti a vincolo di rimboschimento, come definiti dall'articolo 2, commi 2 e 6, del D.lgs. 18 maggio 2001, n. 227, e riportati nella Tav. 0026/b allegata.

1	<p>Nei territori interessati dalla presenza di boschi, <b>non sono ammissibili</b> tutti i piani, progetti e interventi che comportano:</p> <p>a1) la trasformazione e la rimozione della vegetazione arborea od arbustiva. Sono fatti salvi gli interventi finalizzati alla gestione forestale, quelli volti al ripristino/recupero di situazioni degradate, le normali pratiche silvo-colturali che devono perseguire finalità naturalistiche quali: evitare il taglio a raso nei boschi se non disciplinato dalle prescrizioni di polizia forestale, favorire le specie spontanee, promuovere la conversione ad alto fusto; devono inoltre essere coerenti con il mantenimento/ripristino della sosta e della presenza di specie faunistiche autoctone;</p> <p>a2) l'allevamento zootecnico di tipo intensivo;</p> <p>a3) la nuova edificazione, fatti salvi gli interventi indicati al punto 2;</p> <p>a4) la demolizione e ricostruzione di edifici esistenti e di infrastrutture stabili, salvo il trasferimento di quelli privi di valore identitario e paesaggistico al di fuori della fascia tutelata, anche prevedendo specifiche incentivazioni consentite da norme comunitarie, nazionali, regionali o atti di governo del territorio;</p> <p>a5) l'apertura di nuove infrastrutture per la mobilità, ad eccezione di quelle finalizzate alla gestione e protezione dei complessi boscati;</p> <p>a6) l'impermeabilizzazione di strade rurali;</p> <p>a7) la realizzazione e l'ampliamento di impianti per la depurazione delle acque reflue, per lo smaltimento e il recupero dei rifiuti;</p> <p>a8) realizzazione e ampliamento di impianti per la produzione di energia, fatta eccezione per gli interventi indicati nella parte seconda dell'elaborato del PPTR 4.4.1 - Linee guida sulla progettazione e localizzazione di impianti di energia rinnovabile;</p> <p>a9) realizzazione di gasdotti, elettrodotti, linee telefoniche o elettriche e delle relative opere accessorie fuori terra (cabine di trasformazione, di pressurizzazione, di conversione, di sezionamento, di manovra ecc.); è</p>	2	<p>Nel rispetto degli obiettivi di qualità e delle normative d'uso di cui alla sezione precedente della presente scheda, nonché degli atti di governo del territorio vigenti ove più restrittivi, <b>sono ammissibili</b>, piani, progetti e interventi diversi da quelli di cui al punto 1, nonché i seguenti:</p> <p>b1) interventi di ristrutturazione degli edifici esistenti, con esclusione di interventi che prevedano la demolizione e ricostruzione, purché essi garantiscano:</p> <ul style="list-style-type: none"> <li>• il corretto inserimento paesaggistico, senza aumento di volumetria e di superficie coperta;</li> <li>• l'aumento di superficie permeabile;</li> <li>• il mantenimento, il recupero o il ripristino di tipologie, materiali, colori coerenti con i caratteri paesaggistici del luogo, evitando l'inserimento di elementi dissonanti e privilegiando l'uso di tecnologie eco-compatibili;</li> </ul> <p>b2) il miglioramento strutturale della viabilità esistente con realizzazione di strati superficiali di materiale inerte lapideo e in terra costipata, includendo, ove possibile, adeguati cunicoli di attraversamento per la fauna;</p> <p>b3) la realizzazione di aree di sosta e pic-nic nelle radure, senza interventi di impermeabilizzazione dei suoli ed evitando l'inserimento di elementi dissonanti;</p> <p>b4) la divisione dei fondi mediante:</p> <ul style="list-style-type: none"> <li>- muretti a secco realizzati con materiali locali e nel rispetto dei caratteri costruttivi e delle qualità paesaggistiche dei luoghi;</li> <li>- siepi vegetali realizzate con specie arbustive e arboree autoctone, ed eventualmente anche recinzioni a rete coperte da vegetazione arbustiva e rampicante autoctona;</li> <li>- e comunque con la previsione di un congruo numero di varchi per permettere il passaggio della fauna selvatica;</li> </ul> <p>b5) ristrutturazione di manufatti edilizi ed attrezzature legittimamente esistenti destinati ad attività strettamente connesse con l'attività silvo-agro-pastorale, purché effettuati nel rispetto di tipologie, materiali, colori coerenti con i caratteri paesaggistici locali del luogo, evitando l'inserimento di elementi dissonanti e privilegiando l'uso di tecnologie eco-compatibili.</p>
---	---	---	---

## SISTEMA DELLE TUTELE

### STRUTTURA ECOSISTEMICA E AMBIENTALE

#### COMPONENTI BOTANICO – VEGETAZIONALI:

#### PRESCRIZIONI PER “BOSCHI”

fatta eccezione, nelle sole aree prive di qualsiasi viabilità, per le opere elettriche in media e bassa tensione necessarie agli allacciamenti delle forniture di energia elettrica; sono invece ammissibili tutti gli impianti a rete se interrati sotto strada esistente ovvero in attraversamento trasversale utilizzando tecniche non invasive che interessino il percorso più breve possibile;		
a10) nuove attività estrattive e ampliamenti;	3	Pur nel rispetto delle presenti norme, sono <b>auspicabili</b> piani, progetti e interventi:
a11) l'eliminazione o la trasformazione degli elementi antropici e seminaturali con alta valenza ecologica e paesaggistica;		
a12) la realizzazione di vasche, piscine e cisterne a cielo aperto.		
		<p>c1) di demolizione senza ricostruzione, o a condizione che la ricostruzione avvenga al di fuori della fascia tutelata, di edifici esistenti e/o parti di essi dissonanti e in contrasto con le peculiarità paesaggistiche dei luoghi;</p> <p>c2) di manutenzione e ripristino dei muretti a secco esistenti limitati alle parti in cattivo stato di conservazione, senza smantellamento totale del manufatto;</p> <p>c3) di realizzazione di percorsi per la “mobilità dolce” su viabilità esistente, senza opere di impermeabilizzazione dei suoli e correttamente inserite nel paesaggio;</p> <p>c4) per lavori di forestazione impiegando solo specie arboree e arbustive autoctone secondo i principi della silvicoltura naturalistica;</p> <p>c5) di ristrutturazione dei manufatti all'interno di complessi campeggistici esistenti solo se finalizzati all'adeguamento funzionale degli stessi e alla loro messa in sicurezza, nell'ambito della sagoma esistente, garantendo il carattere temporaneo dei manufatti e la salvaguardia della vegetazione arborea esistente;</p> <p>c6) per la realizzazione di interventi di sistemazione idrogeologica e rinaturalizzazione dei terreni con il ricorso esclusivo a metodi e tecniche di ingegneria naturalistica.</p>



## SISTEMA DELLE TUTELE

### STRUTTURA ECOSISTEMICA E AMBIENTALE

#### COMPONENTI BOTANICO – VEGETAZIONALI:

#### PRESCRIZIONI PER “L’AREA DI RISPETTO DEI BOSCHI”

**Area di rispetto dei boschi:** come riportato nella Tav. 0026/b allegata.

Consiste in una fascia di salvaguardia della profondità come di seguito determinata, o come diversamente cartografata:

- a) 20 metri dal perimetro esterno delle aree boscate che hanno un'estensione inferiore a 1 ettaro e delle aree oggetto di interventi di forestazione di qualsiasi dimensione, successivi alla data di approvazione del PPTR, promossi da politiche comunitarie per lo sviluppo rurale o da altre forme di finanziamento pubblico o privato;
- b) 50 metri dal perimetro esterno delle aree boscate che hanno un'estensione compresa tra 1 ettaro e 3 ettari;
- c) 100 metri dal perimetro esterno delle aree boscate che hanno un'estensione superiore a 3 ettari.

<p><b>1</b></p> <p>Nei territori interessati dalla presenza di Aree di rispetto dei boschi, <b>non sono ammissibili</b>, fatta eccezione per quelli di cui al punto 2, tutti i piani, progetti e interventi che comportano:</p>	<p><b>2</b></p> <p>Nel rispetto degli obiettivi di qualità e delle normative d'uso di cui alla sezione precedente della presente scheda, nonché degli atti di governo del territorio vigenti ove più restrittivi, <b>sono ammissibili</b> piani, progetti e interventi diversi da quelli di cui al punto 1, nonché i seguenti:</p>
<p>a1) la trasformazione e la rimozione della vegetazione arborea od arbustiva. Sono fatti salvi gli interventi finalizzati alla gestione forestale, quelli volti al ripristino/recupero di situazioni degradate, le normali pratiche silvo-agro-pastorale che non compromettano le specie spontanee e siano coerenti con il mantenimento/ripristino della sosta e della presenza di specie faunistiche autoctone;</p>	<p>b1) la trasformazione di manufatti legittimamente esistenti per una volumetria aggiuntiva non superiore al 20%, purché detti piani e/o progetti e interventi:</p> <ul style="list-style-type: none"> <li>▪ siano finalizzati all'adeguamento strutturale o funzionale degli immobili, all'efficientamento energetico e alla sostenibilità ecologica;</li> <li>▪ comportino la riqualificazione paesaggistica dei luoghi;</li> <li>▪ assicurino l'incremento della superficie permeabile e la rimozione degli elementi artificiali che compromettono la tutela dell'area boscata;</li> <li>▪ garantiscano il mantenimento, il recupero o il ripristino di tipologie, materiali, colori coerenti con i caratteri paesaggistici del luogo, evitando l'inserimento di elementi dissonanti e privilegiando l'uso di tecnologie eco-compatibili;</li> <li>▪ incentivino la fruizione pubblica del bene attraverso la riqualificazione ed il ripristino di percorsi pedonali abbandonati e/o la realizzazione di nuovi percorsi pedonali, garantendo comunque la permeabilità degli stessi;</li> </ul>
<p>a2) la nuova edificazione;</p>	<p>b2) la realizzazione di impianti tecnici di modesta entità quali cabine elettriche, cabine di decompressione per gas e impianti di sollevamento, punti di riserva d'acqua per spegnimento incendi, e simili;</p>
<p>a3) l'apertura di nuove strade, ad eccezione di quelle finalizzate alla gestione e protezione dei complessi boscati, e l'impermeabilizzazione di strade rurali;</p>	<p>b3) la costruzione di impianti di captazione e di accumulo delle acque purché non alterino sostanzialmente la morfologia dei luoghi;</p>
<p>a4) la realizzazione e l'ampliamento di impianti per la depurazione delle acque reflue, per lo smaltimento e il recupero dei rifiuti;</p>	<p>b4) la realizzazione di strutture facilmente rimovibili di piccole dimensioni per attività connesse al tempo libero, realizzate in materiali ecocompatibili, che non compromettano i caratteri dei luoghi, non aumentino la frammentazione dei corridoi di connessione ecologica e non comportino l'aumento di superficie impermeabile, prevedendo idonee opere di mitigazione degli impatti;</p>
<p>a5) realizzazione e ampliamento di impianti per la produzione di energia, fatta eccezione per gli interventi nella parte seconda dell'elaborato del PPTR 4.4.1 - Linee guida sulla progettazione e localizzazione di di energia rinnovabile;</p>	



## SISTEMA DELLE TUTELE

### STRUTTURA ECOSISTEMICA E AMBIENTALE

#### COMPONENTI BOTANICO – VEGETAZIONALI:

#### PRESCRIZIONI PER “L’AREA DI RISPETTO DEI BOSCHI”

<p>a6) realizzazione di gasdotti, elettrodotti, linee telefoniche o elettriche e delle relative opere accessorie fuori terra (cabine di trasformazione, di pressurizzazione, di conversione, di sezionamento, di manovra ecc.); è fatta eccezione, nelle sole aree prive di qualsiasi viabilità, per le opere elettriche in media e bassa tensione necessarie agli allacciamenti delle forniture di energia elettrica; sono invece ammissibili tutti gli impianti a rete se interrati sotto strada esistente ovvero in attraversamento trasversale utilizzando tecniche non invasive che interessino il percorso più breve possibile;</p>	<p>b5) realizzazione di annessi rustici e di altre strutture strettamente funzionali alla conduzione del fondo. I manufatti consentiti dovranno essere realizzati preferibilmente in adiacenza alle strutture esistenti, e dovranno mantenere, recuperare o ripristinare tipologie, materiali, colori coerenti con i caratteri paesaggistici del luogo, evitando l’inserimento di elementi dissonanti e privilegiando l’uso di tecnologie eco-compatibili;</p>
<p>a7) nuove attività estrattive e ampliamenti;</p>	
<p>a8) l’eliminazione o la trasformazione degli elementi antropici e seminaturali del paesaggio agrario con alta valenza ecologica e paesaggistica.</p>	<p><b>3</b> Pur nel rispetto delle presenti norme, sono <b>auspicabili</b> piani, progetti e interventi:</p> <p>c1) di rimboschimento a scopo produttivo se effettuati con modalità rispondenti ai caratteri paesistici dei luoghi;</p> <p>c2) atti ad assicurare il mantenimento delle condizioni di equilibrio con l’ambiente per la tutela dei complessi vegetazionali esistenti;</p> <p>c3) di ristrutturazione di manufatti edilizi ed attrezzature legittimamente esistenti destinati ad attività strettamente connesse con l’attività alla presenza del bosco (educazione, tempo libero e fruizione, manutenzione e controllo);</p> <p>c4) di manutenzione e ripristino dei muretti a secco esistenti limitati alle parti in cattivo stato di conservazione, senza smantellamento totale del manufatto;</p> <p>c5) per la realizzazione di percorsi per la “mobilità dolce” e spazi di sosta, senza opere di impermeabilizzazione dei suoli e correttamente inserite nel paesaggio ;</p> <p>c6) di ristrutturazione edilizia di manufatti legittimamente esistenti che preveda la rimozione di parti in contrasto con le qualità paesaggistiche dei luoghi e sia finalizzata al loro migliore inserimento nel contesto paesaggistico.</p>
<p>a9) è consentita la messa in sicurezza dei fronti di cava se effettuata con tecniche di ingegneria naturalistica</p>	

## SISTEMA DELLE TUTELE

### STRUTTURA ECOSISTEMICA E AMBIENTALE

#### COMPONENTI DELLE AREE PROTETTE E DEI SITI NATURALISTICI

Nell'area sono presenti, quali componenti delle aree protette e dei siti naturalistici, i seguenti beni paesaggistici:

- **Parchi e riserve** (art. 142, c.1 lett. f del Codice)

E i seguenti "ulteriori contesti" (art. 143, comma 1, lett. e, del Codice):

- **Siti di rilevanza naturalistica**

INDIRIZZI		DIRETTIVE	
1	Privilegiare politiche di manutenzione, valorizzazione, riqualificazione del paesaggio naturale e colturale tradizionale al fine della conservazione della biodiversità, della diversità dei paesaggi e dell'habitat; della protezione idrogeologica e delle condizioni bioclimatiche; della promozione di un turismo sostenibile basato sull'ospitalità rurale diffusa e sulla valorizzazione dei caratteri identitari locali.	1	Per gli aspetti di natura paesaggistica, i piani, i regolamenti, i piani di gestione delle aree naturali protette e dei siti di interesse naturalistico si adeguano agli indirizzi, alle direttive e alle prescrizioni del PPTR, oltre che agli obiettivi di qualità e alle normative d'uso relative agli ambiti interessati, con particolare riferimento alla disciplina specifica di settore, per quanto attiene ad Aree Protette e siti Rete Natura 2000. Detti piani e regolamenti assumono le discipline che, in funzione delle caratteristiche specifiche del territorio di pertinenza, risultino utili ad assicurare l'ottimale salvaguardia dei valori paesaggistici individuati dal PPTR.
2	Le politiche edilizie anche a supporto delle attività agro-silvo-pastorali devono tendere al recupero e al riutilizzo del patrimonio storico esistente. Gli interventi edilizi devono rispettare le caratteristiche tipologiche, i materiali e le tecniche costruttive tradizionali oltre che conseguire un corretto inserimento paesaggistico.	2	<p><b>Gli enti e i soggetti pubblici, nei piani urbanistici, territoriali e di settore di competenza:</b></p> <p>a. includono le aree naturali protette e i siti di interesse naturalistico in un sistema di aree a valenza naturale connesso alla Rete Ecologica regionale e ne stabiliscono le regole di valorizzazione e conservazione coerentemente con la specifica normativa vigente;</p> <p>b. individuano le aree compromesse e degradate all'interno delle quali attivare processi di rinaturalizzazione e di riqualificazione ambientale e paesaggistica, sempre nell'ottica della continuità e della connessione ai fini della definizione di una Rete Ecologica di maggiore dettaglio;</p> <p>c. assicurano continuità e integrazione territoriale dei Parchi, delle riserve e dei siti di rilevanza naturalistica, attraverso la individuazione di aree contermini di particolare attenzione paesaggistica, al fine di evitare impatti negativi (interruzione di visuali, carico antropico, interruzione di continuità ecologica, frammentazione di habitat, ecc.) all'interno di Parchi e Riserve e dei Siti di Rilevanza Naturalistica;</p> <p>d. disciplinano i caratteri tipologici delle nuove edificazioni a servizio delle attività agricole nonché le regole per un corretto inserimento paesaggistico delle opere;</p> <p>e. in sede di formazione o adeguamento ridefiniscono alle opportune scale l'area di rispetto dei parchi e delle riserve regionali e dettagliano le specifiche misure di salvaguardia e di utilizzazione</p>

## SISTEMA DELLE TUTELE

### STRUTTURA ECOSISTEMICA E AMBIENTALE

#### COMPONENTI DELLE AREE PROTETTE E DEI SITI NATURALISTICI:

#### PRESCRIZIONI PER I PARCHI E LE RISERVE

**Parchi e riserve:** Consistono nelle aree protette per effetto dei procedimenti istitutivi nazionali e regionali, ivi comprese le relative fasce di protezione esterne, come riportato nella Tav. 0026/b allegata, e le aree individuate successivamente ai sensi della normativa specifica vigente.

Esse ricomprendono:

- a) Parchi Nazionali: aree terrestri, fluviali, lacuali o marine che contengono uno o più ecosistemi intatti o anche parzialmente alterati da interventi antropici, una o più formazioni fisiche geologiche, geomorfologiche, biologiche, di rilievo internazionale o nazionale per valori naturalistici, scientifici, estetici, culturali, educativi e ricreativi tali da richiedere l'intervento dello Stato ai fini della loro conservazione per le generazioni presenti e future, come definiti all'art 2 della L. 6 dicembre 1991, n. 394.
- b) Riserve Naturali Statali: aree terrestri, fluviali, lacuali o marine che contengono una o più specie naturalisticamente rilevanti della flora e della fauna, ovvero presentano uno o più ecosistemi importanti per le diversità biologiche o per la conservazione delle risorse genetiche. Le riserve naturali possono essere statali o regionali in base alla rilevanza degli interessi in esse rappresentati, come definiti all'art 2 della L. 6 dicembre 1991, n. 394.
- c) Parchi Naturali Regionali: aree terrestri, fluviali lacuali ed eventualmente da tratti di mare prospicienti la costa, di valore naturalistico e ambientale, che costituiscono, nell'ambito di una o più regioni limitrofe, un sistema omogeneo individuato dagli assetti naturali dei luoghi, dai valori paesaggistici ed artistici e dalle tradizioni culturali delle popolazioni locali, come definiti all'art 2 della L. 6 dicembre 1991, n. 394 e all'art. 2 della L.r. 24 luglio 1997, n. 19.
- d) Riserve Naturali Regionali integrali o orientate: sono costituite da aree terrestri, fluviali, lacuali o marine che contengono una o più specie naturalisticamente rilevanti della flora e della fauna ovvero presentano uno o più ecosistemi importanti per le diversità biologiche o per la conservazione delle risorse genetiche, definiti all'art 2 della L. 6 dicembre 1991, n. 394 e all'art. 2 della L.r. 24 luglio 1997, n. 19.

<b>1</b>	<p><b>La disciplina dei parchi e riserve è quella contenuta nei relativi atti istitutivi e nelle norme di salvaguardia ivi previste, oltre che nei piani territoriali e nei regolamenti ove adottati, in quanto coerenti con la disciplina di tutela del presente Piano.</b></p> <p><b>La predetta disciplina specifica è sottoposta a verifica di compatibilità con il PPTR a norma dell'art. 95 delle NTA all'esito della quale si provvederà, nel caso, al suo adeguamento.</b></p> <p><b>In caso di contrasto prevalgono le norme del PPTR se più restrittive.</b></p>
<b>2</b>	<p><b>Tutti gli interventi di edificazione, ove consentiti dai piani, dai regolamenti e dalle norme di salvaguardia provvisorie delle aree protette, e conformi con le presenti norme, devono essere realizzati garantendo il corretto inserimento paesaggistico e il rispetto delle tipologie tradizionali e degli equilibri ecosistemico-ambientali.</b></p>
<b>3</b>	<p>Nei parchi e nelle riserve, <b>non sono ammissibili</b> piani, progetti e interventi che comportano:</p> <ul style="list-style-type: none"> <li>a1) la realizzazione e l'ampliamento di impianti per la depurazione delle acque reflue, per lo smaltimento e il recupero dei rifiuti. Fanno eccezione i sistemi per la raccolta delle acque piovane, di reti idrica/fognaria duale, di sistemi di riciclo delle acque reflue attraverso tecniche di lagunaggio e fitodepurazione. L'installazione di tali sistemi tecnologici deve essere realizzata in modo da mitigare l'impatto visivo, non alterando la struttura edilizia originaria, senza comportare aumenti di superficie coperta o di volumi, non incidendo in modo significativo nella lettura dei valori paesaggistici.</li> <li>a2) realizzazione e ampliamento di impianti per la produzione di energia, fatta eccezione per gli interventi indicati nella parte seconda dell'elaborato del PPTR 4.4.1 - Linee guida sulla progettazione e localizzazione di impianti di energia rinnovabile;</li> <li>a3) nuove attività estrattive e ampliamenti;</li> <li>a4) interventi che prevedano la rimozione/trasformazione della vegetazione naturale con esclusione degli interventi finalizzati alla gestione forestale naturalistica;</li> <li>a5) interventi che prevedano l'eliminazione o la trasformazione degli elementi antropici e seminaturali del paesaggio agrario con alta valenza ecologica e paesaggistica, in particolare dei muretti a secco, dei terrazzamenti, delle specchie, delle cisterne, dei fontanili, delle siepi, dei filari alberati, dei pascoli e delle risorgive.</li> </ul>

## SISTEMA DELLE TUTELE

### STRUTTURA ECOSISTEMICA E AMBIENTALE

#### COMPONENTI DELLE AREE PROTETTE E DEI SITI NATURALISTICI:

#### PRESCRIZIONI PER I SITI DI RILEVANZA NATURALISTICA

**Siti di rilevanza naturalistica:** Consistono nei siti ai sensi della Dir. 79/409/CEE, della Dir. 92/43/CEE di cui all'elenco pubblicato con decreto Ministero dell'Ambiente 30 marzo 2009 e nei siti di valore naturalistico classificati all'interno del progetto Bioitaly come siti di interesse nazionale e regionale per la presenza di flora e fauna di valore conservazionistico, come riportato nella Tav. 0026/b allegata e le aree individuate successivamente ai sensi della normativa specifica vigente.

Essi ricomprendono:

a) Zone di Protezione Speciale (ZPS) - ai sensi dell'art. 2 della deliberazione 02.12.1996 del Ministero dell'Ambiente - e "un territorio idoneo per estensione e/o per localizzazione geografica alla conservazione delle specie di uccelli di cui all'allegato 1 della Dir. 79/409/CEE, concernente la conservazione degli uccelli selvatici, tenuto conto della necessità di protezione di queste ultime nella zona geografica marittima e terrestre a cui si applica la direttiva stessa".

b) Siti di Interesse Comunitario (SIC) e Zone Speciali di Conservazione (ZSC) sono siti che, nella o nelle regioni biogeografiche cui appartengono, contribuiscono in modo significativo a mantenere o a ripristinare un tipo di habitat di cui all'allegato A o di una specie di cui allegato B del D.P.R. 8 settembre 1997 n. 357, in uno stato di conservazione soddisfacente e che può, inoltre, contribuire in modo significativo alla coerenza delle reti ecologica "Natura 2000" di cui all'art. 3 del D.P.R. 8 settembre 1997 n. 357, al fine di mantenere la diversità biologica nella regione biogeografica o nelle regioni biogeografiche in questione.

Per le specie animali che occupano ampi territori, i siti di importanza comunitaria corrispondono ai luoghi, all'interno della loro area di distribuzione naturale, che presentano gli elementi fisici o biologici essenziali alla loro vita e riproduzione.

c) Siti di Interesse Nazionale (SIN) e Siti di Interesse Regionale (SIR), sono quei siti che contengono habitat e specie ritenuti importanti alla scala nazionale e regionale pur non essendo negli allegati della Dir. 92/43/CEE (Dir. Habitat).

<b>1</b>	<b>La disciplina dei siti di rilevanza naturalistica di cui al presente articolo è contenuta nei piani di gestione e/o nelle misure di conservazione ove esistenti.</b>
<b>2</b>	<b>Tutti gli interventi di edificazione, ove consentiti, devono essere realizzati garantendo il corretto inserimento paesaggistico e nel rispetto delle tipologie tradizionali e degli equilibri ecosistemico-ambientali.</b>
<b>3</b>	<p>Nei siti di rilevanza naturalistica, <b>non sono ammissibili</b> tutti i piani, progetti e interventi che comportano:</p> <p>a1) la realizzazione e l'ampliamento di impianti per la depurazione delle acque reflue, per lo smaltimento e il recupero dei rifiuti. Fanno eccezione i sistemi per la raccolta delle acque piovane, di reti idrica/fognaria duale, di sistemi di riciclo delle acque reflue attraverso tecniche di lagunaggio e fitodepurazione. L'installazione di tali sistemi tecnologici deve essere realizzata in modo da mitigare l'impatto visivo, non alterando la struttura edilizia originaria, senza comportare aumenti di superficie coperta o di volumi, non incidendo in modo significativo nella lettura dei valori paesaggistici;</p> <p>a2) realizzazione e ampliamento di impianti per la produzione di energia, fatta eccezione per gli interventi indicati nella parte seconda dell'elaborato del PPTR 4.4.1 - Linee guida sulla progettazione e localizzazione di impianti di energia rinnovabile;</p> <p>a3) nuove attività estrattive e ampliamenti;                      Per i soli materiali lapidei di difficile reperibilità, è consentito l'ampliamento delle attività estrattive, autorizzate ai sensi della L.R. 37/1985 e s.m.i., in esercizio alla data di adozione del presente Piano. Tale ampliamento può essere autorizzato solo a seguito dell'accertamento dell'avvenuto recupero di una superficie equivalente a quella di cui si chiede l'ampliamento stesso avendo cura di preservare, nell'individuazione dell'area di ampliamento, i manufatti di maggiore pregio ivi presenti.</p>

## SISTEMA DELLE TUTELE

### STRUTTURA ECOSISTEMICA E AMBIENTALE

#### COMPONENTI DELLE AREE PROTETTE E DEI SITI NATURALISTICI:

#### PRESCRIZIONI PER I SITI DI RILEVANZA NATURALISTICA

In ogni caso la superficie richiesta di ampliamento non deve eccedere il 50% della superficie già autorizzata.

Tutta la documentazione relativa all'accertamento dell'avvenuto recupero delle aree già oggetto di coltivazione deve essere trasmessa all'Amministrazione competente al rilascio dell'accertamento di compatibilità paesaggistica unitamente all'aggiornamento del Piano di Recupero, esteso all'intera area di cava e comprensivo di azioni ed interventi riguardanti l'area già coltivata e recuperata.

Il Piano di Recupero dovrà mirare all'inserimento delle aree oggetto di attività estrattiva nel contesto paesaggistico in coerenza con le componenti antropiche, agricole, insediative e con la struttura geomorfologica e naturalistica dei luoghi.

a4) la rimozione/trasformazione della vegetazione naturale con esclusione degli interventi finalizzati alla gestione forestale naturalistica;

a5) l'eliminazione o la trasformazione degli elementi antropici e seminaturali del paesaggio agrario con alta valenza ecologica e paesaggistica, in particolare dei muretti a secco, dei terrazzamenti, delle specchie, delle cisterne, dei fontanili, delle siepi, dei filari alberati, dei pascoli e delle risorgive.



## ULTERIORIPRESCRIZIONI D'USO

### PRESCRIZIONI PER IMANUFATTI RURALI

Per i manufatti rurali presenti nell'area oggetto di dichiarazione di interesse pubblico è obbligatorio osservare le raccomandazioni contenute nei seguenti elaborati:

1	Elaborato del PPTR 4.4.4: linee guida per il restauro e il riuso dei manufatti in pietra a secco;
2	Elaborato del PPTR 4.4.6: linee guida per il recupero, la manutenzione e il riuso dell'edilizia e dei beni rurali;
3	Elaborato del PPTR 4.4.7: linee guida per il recupero dei manufatti edilizi pubblici nelle aree naturali protette.

### PRESCRIZIONI PER LA PROGETTAZIONE E LOCALIZZAZIONE DI IMPIANTI DI ENERGIA RINNOVABILE

Per la progettazione e localizzazione di impianti di energia rinnovabile nell'area oggetto di dichiarazione di interesse pubblico è obbligatorio osservare le raccomandazioni contenute nei seguenti elaborati:

1	Elaborato del PPTR 4.4.1: Linee guida sulla progettazione e localizzazione di impianti di energia rinnovabile;
---	--

### PRESCRIZIONI PER LE ESPANSIONI URBANE E I CENTRI STORICI

Per le espansioni urbane e i centri storici nell'area oggetto di dichiarazione di interesse pubblico è obbligatorio osservare le raccomandazioni contenute nei seguenti elaborati:

1	Elaborato del PPTR 4.4.3: linee guida per il patto città-campagna: riqualificazione delle periferie e delle aree agricole periurbane;
2	Documento regionale di assetto generale (drag) - criteri per la formazione e la localizzazione dei piani urbanistici esecutivi (pue) – parte II - criteri per perseguire la qualità dell'assetto urbano.

### PRESCRIZIONI PER LA PROGETTAZIONE E LOCALIZZAZIONE DELLE INFRASTRUTTURE

Per la progettazione e localizzazione delle infrastrutture nell'area oggetto di dichiarazione di interesse pubblico è obbligatorio osservare le raccomandazioni contenute nei seguenti elaborati:

1	Elaborato del PPTR 4.4.5: linee guida per la qualificazione paesaggistica e ambientale delle infrastrutture;
---	--

### PRESCRIZIONI PER LA PROGETTAZIONE DI AREE PRODUTTIVE PAESAGGISTICAMENTE ED ECOLOGICAMENTE ATTREZZATE

Per la progettazione e localizzazione di aree produttive paesaggisticamente ed ecologicamente attrezzate nell'area oggetto di dichiarazione di interesse pubblico è obbligatorio osservare le raccomandazioni contenute nei seguenti elaborati:

1	Elaborato del PPTR 4.4.2: linee guida sulla progettazione di aree produttive paesaggisticamente ed ecologicamente attrezzate;
---	---

### AUTORIZZAZIONE PAESAGGISTICA NELLE AREE INTERESSATE DA SOVRAPPOSIZIONE DI BENI PAESAGGISTICI

Per la realizzazione di interventi nelle aree interessate da una sovrapposizione di beni paesaggistici è obbligatorio osservare le raccomandazioni contenute nei seguenti elaborati:

1	Nelle aree interessate da una sovrapposizione beni paesaggistici ai sensi dell'articolo 134 del Codice si applicano tutte le specifiche discipline di tutela, se compatibili. In caso di disposizioni contrastanti prevale la più restrittiva.
2	Nei territori interessati dalla sovrapposizione di ulteriori contesti e beni paesaggistici vincolati ai sensi dell'articolo 134 del Codice si applicano tutte le relative discipline di tutela. In caso di disposizioni contrastanti prevale quella più restrittiva, relativa ai beni paesaggistici.

**REALIZZAZIONE DI OPERE PUBBLICHE O DI PUBBLICA UTILITÀ**

Per la realizzazione di opere pubbliche o di pubblica utilità è obbligatorio osservare le raccomandazioni contenute nei seguenti elaborati:

1	Le opere pubbliche o di pubblica utilità possono essere realizzate in deroga alle prescrizioni previste nella presente scheda purchè in sede di autorizzazione paesaggistica si verifichi che dette opere siano comunque compatibili con gli obiettivi di qualità di cui alla presente "Normativa d'uso" e non abbiano alternative localizzative e/o progettuali.
2	Sono comunque consentiti gli interventi necessari per la difesa del suolo e la protezione civile. Per le suddette opere realizzate d'urgenza, superati i motivi che ne hanno giustificato l'esecuzione, devono essere previsti il ripristino dello stato dei luoghi ovvero adeguati interventi di riqualificazione e recupero delle caratteristiche paesaggistiche dei contesti.

Sottoscritta con firma digitale dai referenti del **Ministero dei Beni e delle Attività Culturali e del Turismo** e del **Servizio Assetto del Territorio - Regione Puglia**

**Referente ministeriale**

Direzione Regionale per i Beni Culturali e Paesaggistici  
della Puglia  
Direttore Generale

***Dott.ssa Eugenia Vantaggiato***

**Referente regionale**

Regione Puglia  
Dirigente Assetto del Territorio

***Ing. Francesca Pace***



Ministero  
dei beni e delle  
attività culturali  
e del turismo

Direzione Regionale  
per i Beni Culturali  
e Paesaggistici della Puglia

Decreto legislativo 22 gennaio 2004 n. 42 e s.m.i., recante "Codice dei beni culturali e del paesaggio ai sensi dell'articolo 10 della legge 6 luglio 2002, n. 137", art. 143, comma 1, lett. b:

**determinazione delle specifiche prescrizioni d'uso per gli immobili e le aree dichiarate di notevole interesse pubblico ai sensi degli articoli 136 e 157**



REGIONE PUGLIA

Area politiche per l'ambiente, le reti e la qualità urbana

servizio  
assetto  
del territorio

**1ª FASE: proposta PPTR (2010)**

Direzione Regionale per i Beni Culturali e Paesaggistici della Puglia:

**Arch. Ruggero Martines**  
Direttore Regionale  
**Arch. Anna Vella**

**2ª FASE: adozione PPTR (2013)**

Ministero dei Beni e delle Attività Culturali e del Turismo

Segretariato Generale - Direttore  
**Arch. Antonia Pasqua RECCHIA**

Direzione Generale PaBAAC

Direttore:  
**Dott.ssa Maddalena Ragni**  
Servizio IV - Tutela e qualità del paesaggio  
Direttore:

**Dott.ssa Daniela Sandroni**  
**Arch. Roberto Banchini**  
coordinamento attività di copianificazione PPTR:  
**Arch. Carmela Iannotti**

Direzione Regionale per i Beni Culturali e Paesaggistici della Puglia:

**Dott.ssa Isabella Lapi**  
**Dott. Gregorio Angelini**  
Direttore Regionale  
**Arch. Anita Guarnieri**

Soprintendenza per i Beni Architettonici e Paesaggistici per le province di Bari, Barletta - Andria - Trani e Foggia  
**Arch. Salvatore Buonomo**

Soprintendenza per i Beni Architettonici e Paesaggistici per le province di Lecce, Brindisi e Taranto  
**Arch. Francesco Canestrini**

Soprintendenza per i Beni archeologici della Puglia  
**Dott. Luigi La Rocca**

Consulenti esterni

**Arch. Vincenzo Muncipinto**  
**Arch. Pasquale Ragone**  
**Arch. Paola Chiara Vino**  
(ricognizione B.P. art. 136, compilazione schede di identificazione ed elaborati cartografici)  
**Arch. Francesco Marocco**  
**Arch. Daniela Sallustro**  
**Arch. Marianna Simone**  
(compilazione schede di identificazione ed elaborati cartografici)  
**Dott. Massimo Caggese**  
**Dott. Maria Domenica De Filippis;**  
**Arch. Maria Franchini**  
(Ricognizione aree di interesse archeologico art. 142, lettera "m")

**D.M. 20.05.1952**

**Dichiarazione di notevole interesse pubblico della pineta di San Domino, sita nell'ambito del comune di Isole Tremiti Istituito ai sensi della L. 1497 G. U. n. 130 del 06.06.1952**

**Data di validazione**

**Febbraio 2015**

Sottoscritta con firma digitale dai referenti del Ministero dei Beni e delle Attività Culturali e del Turismo e del Servizio Assetto del Territorio - Regione Puglia

**Referente ministeriale**

Direzione Regionale per i Beni Culturali e Paesaggistici della Puglia  
Direttore Regionale  
**Dott.ssa. Eugenia Vantaggiato**

**Referente regionale**

Regione Puglia  
Dirigente Assetto del Territorio  
**Ing. Francesca Pace**

Assessore Assetto del Territorio:  
**Prof. Angela Barbanente**

**1ª FASE: proposta PPTR (2010)**  
Direttore di Area "Politiche per l'Ambiente, le Reti e la Qualità urbana":  
**Arch. Piero Cavalcoli**

Responsabile scientifico:  
**Prof. Alberto Magnaghi**

Segreteria Tecnica:  
**Arch. Mariavaleria Mininni**  
(Coordinatrice)  
**Arch. Aldo Creanza**  
**Arch. Anna Migliaccio**  
**Arch. Annamaria Gagliardi**  
**Arch. Daniela Sallustro**  
**Dott. Francesco Violante**  
**Dott. Gabriella Granatiero**  
**Ing. Grazia Maggio**  
**Arch. Luigia Capurso**  
**Ing. Marco Carbonara**  
**Dott. Michele Bux**  
**Dott. Pierclaudio Odierna**

Larist - Consulenza tecnico-scientifica:  
**Arch. Fabio Lucchesi**  
(Direttore)  
**Arch. Daniela Poli**  
**Arch. Massimo Carta**  
**Arch. Sara Giacomozzi**

responsabile del procedimento:  
**Arch. Vito Laricchiuta**  
**Ing. Francesca Pace**

**2ª FASE: adozione PPTR (2013)**  
Direttore di Area "Politiche per l'Ambiente, le Reti e la Qualità urbana":  
**Arch. Roberto Gianni**

Dirigente Assetto del Territorio:  
**Ing. Francesca Pace**

Servizio Assetto del Territorio:  
**Arch. Aldo Creanza**  
(Coordinamento generale)

Larist  
Consulenza tecnico-scientifica:  
**Arch. Fabio Lucchesi**  
(Direttore)  
**Arch. Massimo Carta**  
**Dott. Gabriella Granatiero**  
**Arch. Sara Giacomozzi**

**piano paesaggistico territoriale regionale**

REGIONE PUGLIA - Assessorato all'Assetto del Territorio





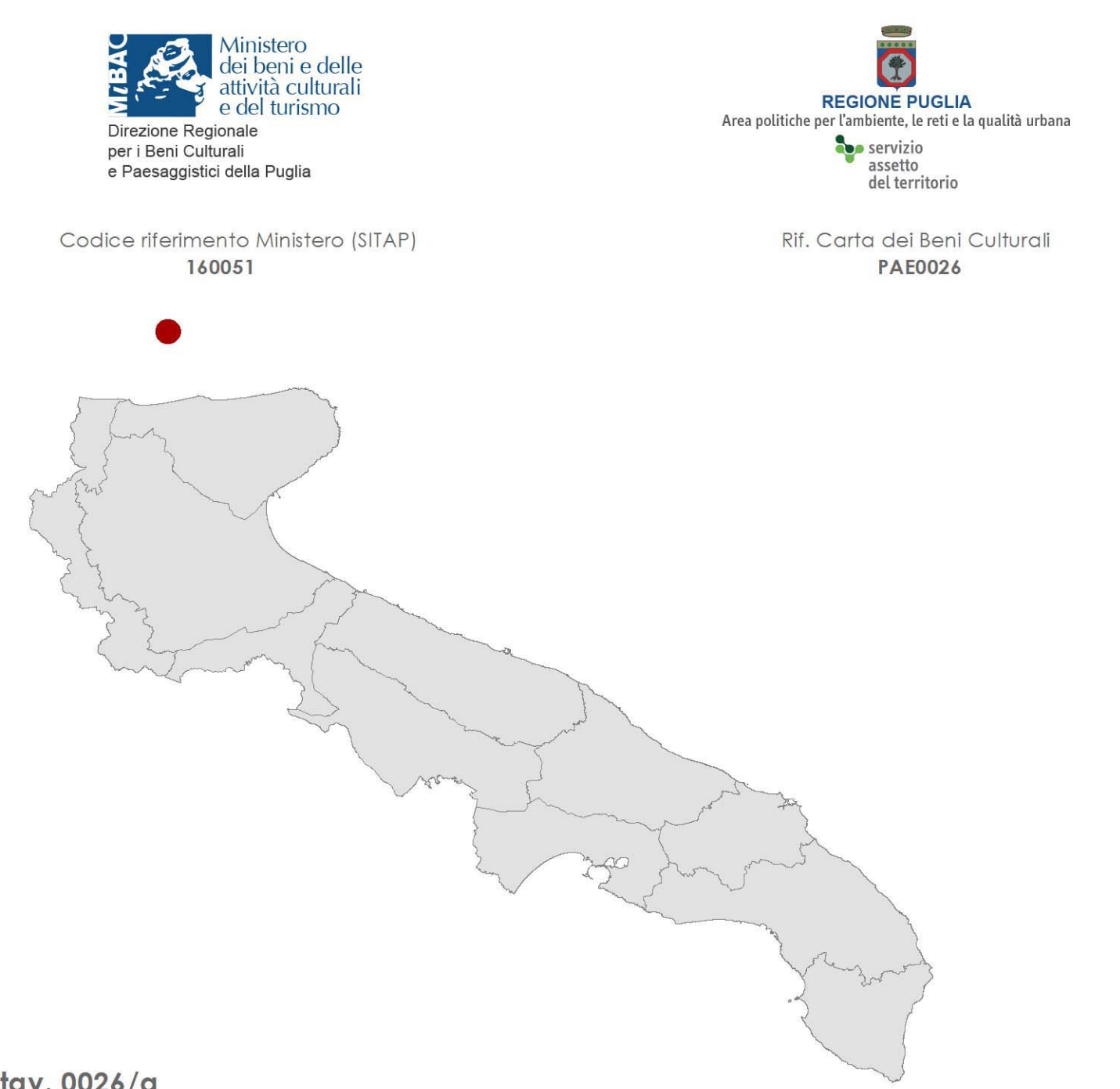


**STRUTTURA IDROGEOMORFOLOGICA \***

- PAE0026
- Componenti idrologiche**
- Beni paesaggistici**
- BP - art.142 - c.1 - lett. a - Territori costieri
- UCP - Aree soggette a vincolo idrogeologico
- Componenti geomorfologiche**
- Ulteriori contesti paesaggistici - art.143 - c.1 - lett. e**
- UCP - Versanti
- UCP - Grotte

\* Nella legenda sono visualizzate soltanto le componenti ricadenti all'interno del territorio del presente vincolo paesaggistico.

0                      0,5                      1  
Chilometri



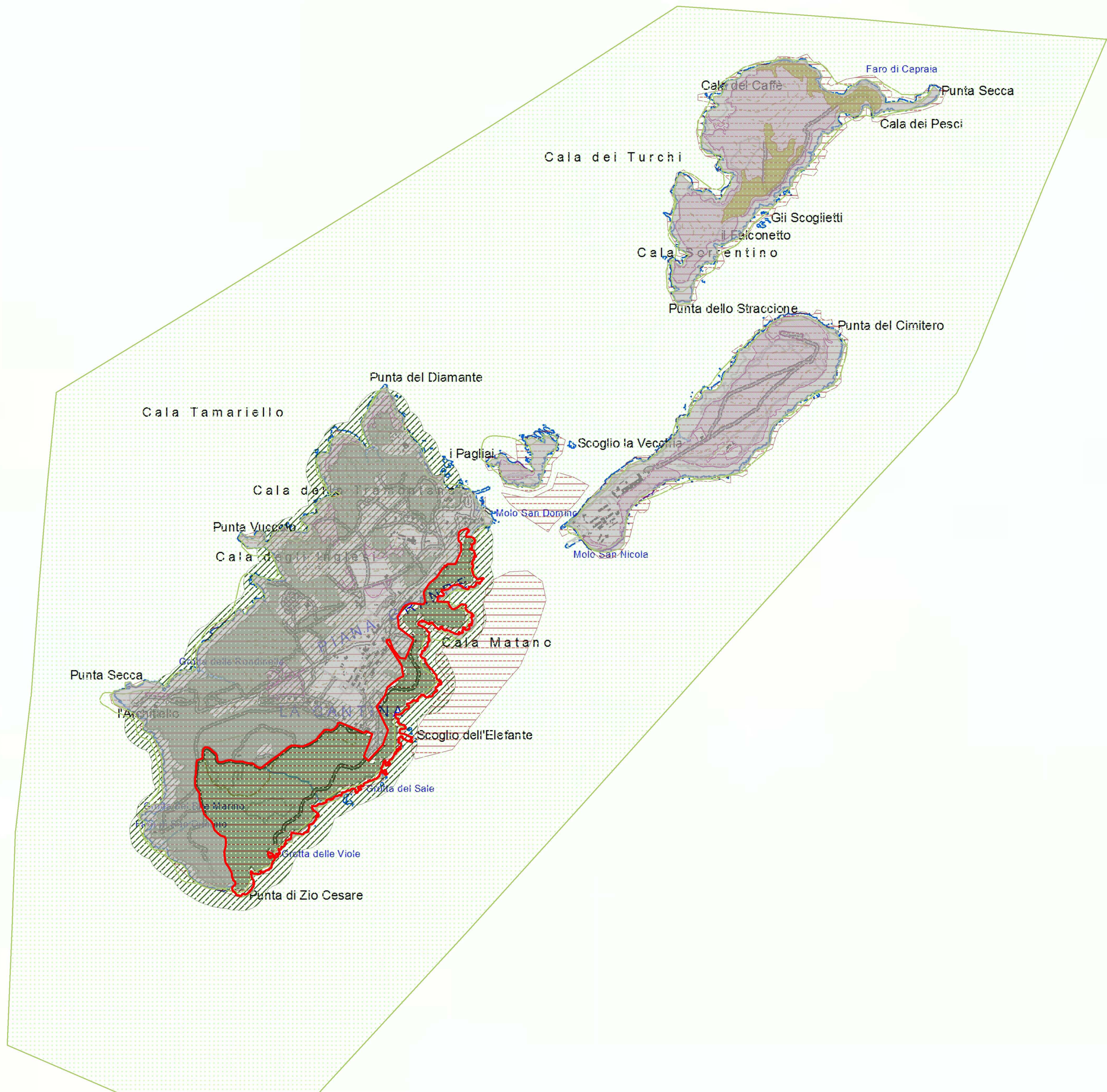
fav. 0026/a  
**PAE 0026 - Isole Tremiti (FG)**  
 struttura idrogeomorfologica  
 1:10.000

Data di validazione  
 Febbraio 2015

Sottoscritta con firma digitale dai referenti del Ministero dei Beni e delle Attività Culturali e del Turismo e del Servizio Assetto del Territorio - Regione Puglia

<p><b>Referente ministeriale</b>          Direzione Regionale per i Beni Culturali e Paesaggistici della Puglia          Direttore Regionale  <b>Dott.ssa. Eugenia Vantaggiato</b></p>	<p><b>Referente regionale</b>          Regione Puglia          Dirigente Assetto del Territorio  <b>Ing. Francesca Pace</b></p>
--	---





**STRUTTURA ECOSISTEMICA E AMBIENTALE \***

- PAE0026
- Componenti botanico - vegetazionali**
- Beni paesaggistici**
- BP - art.142 - c.1 - lett. g - Boschi
- Ulteriori contesti paesaggistici - art.143 - c.1 - lett. e**
- UCP - Area di rispetto dei boschi
- Componenti delle aree protette e dei siti naturalistici**
- Beni paesaggistici**
- BP - art.142 - c.1 - lett. f - Parchi e riserve
- Ulteriori contesti paesaggistici - art.143 - c.1 - lett. e**
- UCP - Siti di rilevanza naturalistico

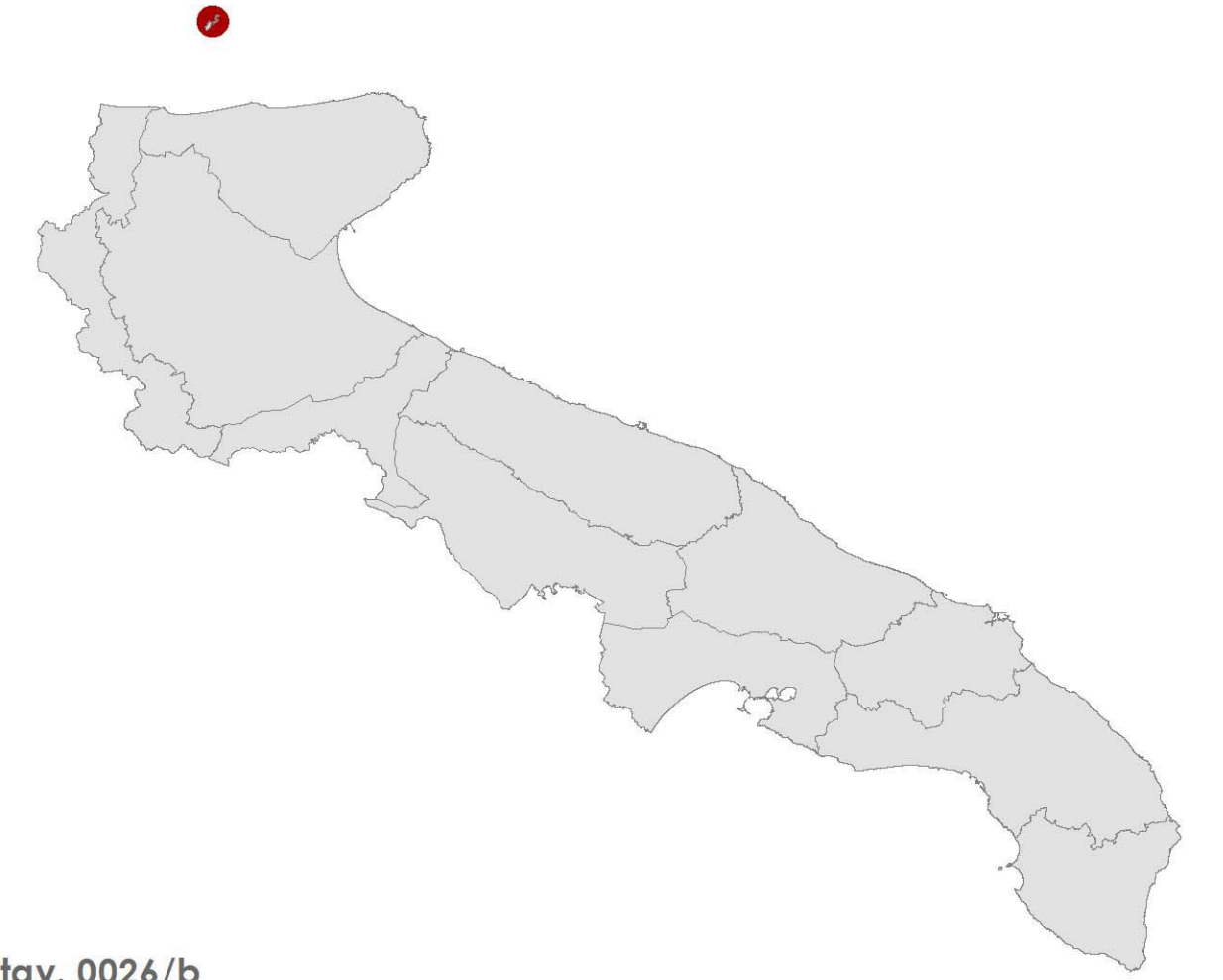
\* Nella legenda sono visualizzate soltanto le componenti ricadenti all'interno del territorio del presente vincolo paesaggistico.

0                      0,5                      1  
Chilometri



Codice riferimento Ministero (SITAP)  
160051

Rif. Carta dei Beni Culturali  
PAE0026



fav. 0026/b  
**PAE 0026 - Isole Tremiti (FG)**  
**struttura ecosistemica e ambientale**  
1:10.000

Data di validazione  
Febbraio 2015

Sottoscritta con firma digitale dai referenti del Ministero dei Beni e delle Attività Culturali e del Turismo e del Servizio Assetto del Territorio - Regione Puglia

**Referente ministeriale**  
Direzione Regionale per i Beni Culturali  
e Paesaggistici della Puglia  
Direttore Regionale  
Dott.ssa. Eugenia Vantaggiato

**Referente regionale**  
Regione Puglia  
Dirigente Assetto del Territorio  
Ing. Francesca Pace




**STRUTTURA ANTROPICA E STORICO - CULTURALE \***

 PAE0026



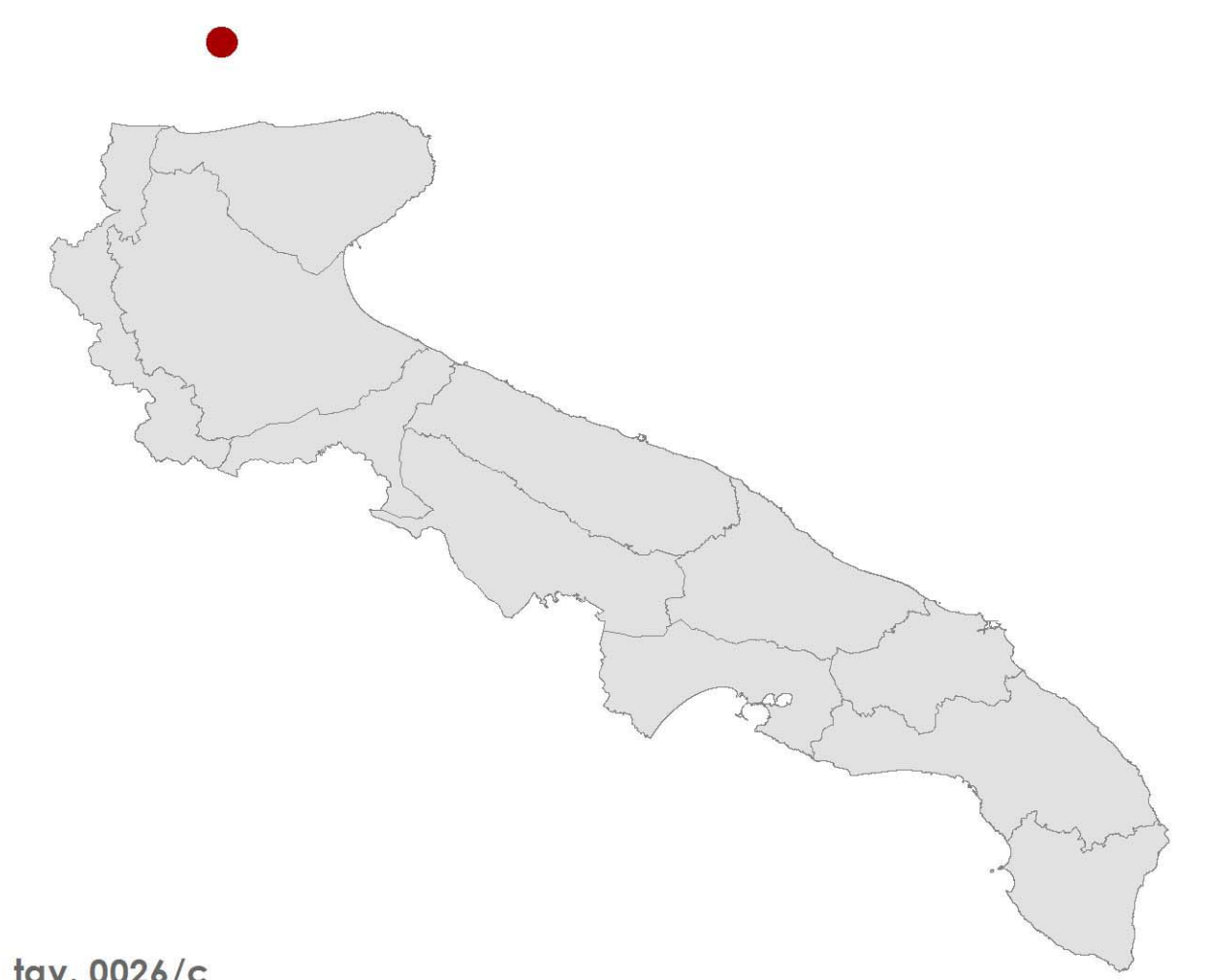
\* Nella legenda sono visualizzate soltanto le componenti ricadenti all'interno del territorio del presente vincolo paesaggistico. In questo caso non sono presenti componenti culturali e insediative, né componenti dei valori percettivi, individuate dal PPTR.



Codice riferimento Ministero (SITAP)  
160052



Rif. Carta dei Beni Culturali  
PAE0023



tav. 0026/c  
**PAE 0026 - Isole Tremiti (FG)**  
struttura antropica e storico culturale  
1:10.000

Data di validazione  
Febbraio 2015

Sottoscritto con firma digitale dai referenti del Ministero dei Beni e delle Attività Culturali e del Turismo e del Servizio Assetto del Territorio - Regione Puglia

**Referente ministeriale**  
Direzione Regionale per i Beni Culturali  
e Paesaggistici della Puglia  
Direttore Regionale  
Dott.ssa. Eugenia Vantaggiato

**Referente regionale**  
Regione Puglia  
Dirigente Assetto del Territorio  
Ing. Francesca Pace