



Ministero  
dei beni e delle  
attività culturali  
e del turismo

Direzione Regionale  
per i Beni Culturali  
e Paesaggistici della Puglia

Decreto legislativo 22 gennaio 2004 n. 42 e s.m.i., recante "Codice dei beni culturali e del paesaggio ai sensi dell'articolo 10 della legge 6 luglio 2002, n. 137", art. 143, comma 1, lett. b:

**determinazione delle specifiche prescrizioni d'uso per gli immobili e le aree dichiarate di notevole interesse pubblico ai sensi degli articoli 136 e 157**



REGIONE PUGLIA

Area politiche per l'ambiente, le reti e la qualità urbana

servizio  
assetto  
del territorio

**1ª FASE: proposta PPTR (2010)**

Direzione Regionale per i Beni Culturali e Paesaggistici della Puglia:

**Arch. Ruggero Martines**

Direttore Regionale

**Arch. Anna Vella**

**2ª FASE: adozione PPTR (2013)**

Ministero dei Beni e delle Attività Culturali e del Turismo

Segretariato Generale - Direttore

**Arch. Antonia Pasqua RECCHIA**

Direzione Generale PaBAAC

Direttore:

**Dott.ssa Maddalena Ragni**

Servizio IV - Tutela e qualità del paesaggio

Direttori:

**Dott.ssa Daniela Sandroni**

**Arch. Roberto Banchini**

coordinamento attività di copianificazione PPTR:

**Arch. Carmela Iannotti**

Direzione Regionale per i Beni Culturali e Paesaggistici della Puglia:

**Dott.ssa Isabella Lapi**

**Dott. Gregorio Angelini**

Direttore Regionale

**Arch. Anita Guarnieri**

Soprintendenza per i Beni Architettonici e Paesaggistici per le province di Bari, Barletta - Andria - Trani e Foggia

**Arch. Salvatore Buonomo**

Soprintendenza per i Beni Architettonici e Paesaggistici per le province di Lecce, Brindisi e Taranto

**Arch. Francesco Canestrini**

Soprintendenza per i Beni archeologici della Puglia

**Dott. Luigi La Rocca**

Consulenti esterni

**Arch. Vincenzo Muncipinto**

**Arch. Pasquale Ragone**

**Arch. Paola Chiara Vino**

(ricognizione B.P. art. 136, compilazione schede di identificazione ed elaborati cartografici)

**Arch. Francesco Marocco**

**Arch. Daniela Sallustro**

**Arch. Marianna Simone**

(compilazione schede di identificazione ed elaborati cartografici)

**Dott. Massimo Caggese**

**Dott. Maria Domenica De Filippis;**

**Arch. Maria Franchini**

(Ricognizione aree di interesse archeologico art. 142, lettera "m")

## Dichiarazione di notevole interesse pubblico della fascia costiera e del centro storico nel comune di Molfetta (Bari). Istituito ai sensi della L. 1497 G. U. n. 325 del 30.12.1967

Data di validazione

Febbraio 2015

Sottoscritta con firma digitale dai referenti del Ministero dei Beni e delle Attività Culturali e del Turismo e del Servizio Assetto del Territorio - Regione Puglia

### Referente ministeriale

Direzione Regionale per i Beni Culturali e Paesaggistici della Puglia

Direttore Regionale

**Dott.ssa. Eugenia Vantaggiato**

**Referente regionale**  
Dirigente Regione Puglia  
Assetto del Territorio  
**Ing. Francesca Pace**

Assessore Assetto del Territorio:

**Prof. Angela Barbanente**

**1ª FASE: proposta PPTR (2010)**

Direttore di Area "Politiche per l'Ambiente, le Reti e la Qualità urbana":

**Arch. Piero Cavalcoli**

Responsabile scientifico:

**Prof. Alberto Magnaghi**

Segreteria Tecnica:

**Arch. Mariavaleria Mininni**  
(Coordinatrice)

**Arch. Aldo Creanza**

**Arch. Anna Migliaccio**

**Arch. Annamaria Gagliardi**

**Arch. Daniela Sallustro**

**Dott. Francesco Violante**

**Dott. Gabriella Granatiero**

**Ing. Grazia Maggio**

**Arch. Luigia Capurso**

**Ing. Marco Carbonara**

**Dott. Michele Bux**

**Dott. Pierclaudio Odierna**

Larist - Consulenza tecnico-scientifica:

**Arch. Fabio Lucchesi**

(Direttore)

**Arch. Daniela Poli**

**Arch. Massimo Carta**

**Arch. Sara Giacomozzi**

responsabile del procedimento:

**Arch. Vito Laricchiuta**

**Ing. Francesca Pace**

**2ª FASE: adozione PPTR (2013)**

Direttore di Area "Politiche per l'Ambiente, le Reti e la Qualità urbana":

**Arch. Roberto Gianni**

Dirigente Assetto del Territorio:

**Ing. Francesca Pace**

Servizio Assetto del Territorio:

**Arch. Aldo Creanza**

(Coordinamento generale)

Larist

Consulenza tecnico-scientifica:

**Arch. Fabio Lucchesi**

(Direttore)

**Arch. Massimo Carta**

**Dott. Gabriella Granatiero**

**Arch. Sara Giacomozzi**

# piano paesaggistico territoriale regionale

REGIONE PUGLIA - Assessorato all'Assetto del Territorio

### **3ª FASE: approvazione PPTR (2015)**

*Direttore Area “Politiche per l’Ambiente, le Reti e la Qualità urbana”*

**Dott. Francesco Palumbo**

*Dirigente Assetto del Territorio:*

**Ing. Francesca Pace**

*Servizio Assetto del Territorio:*

**Arch. Aldo Creanza**

**Ing. Marco Carbonara**

**Dott. Antonio Sigismondi**

**Dott. Tommaso Vinciguerra**

**Arch. Luigia Capurso**

**Arch. Stefania Cascella**

**Ing. Vittoria Greco**

**P.A. Pasquale Laruccia**

**Ing. Grazia Maggio**

*Consulenza giuridica per la elaborazione delle Norme Tecniche:*

**Avv. Alessandra Inguscio**

*Collaborazioni:*

**Arch. Enrico Ancora**

**Ing. Antonio Bellanova**

**Arch. Raffaella Enriquez**

**Ing. Carmen Locorriere**

**Ing. Marco Marangi**

**Dott. Francesco Matarrese**

**Dott. Roberta Serini**

**Arch. Rocco Pastore**

**Ing. Giovanna Mangialardi**

*Ministero dei Beni e delle Attività Culturali e del Turismo*

*Direzione Generale PaBAAC*

**Arch. Francesco Scoppola**

*Direttore Generale*

**Arch. Roberto Banchini**

**Arch. Carmela Iannotti**

*Direzione Regionale per i Beni Culturali e Paesaggistici della Puglia:*

**Dott. Maria Carolina Nardella**

*Direttore Regionale*

**Arch. Anita Guarnieri**

**Arch. Maria Franchini**

*Soprintendenza per i Beni Architettonici e Paesaggistici per le province Bari, Barletta -*

*Andria - Trani e Foggia*

**Arch. Lucia Caliandro**

**Arch. Mara Carcavallo**

**Dott.ssa Ida Fini**

**Arch. Angela Maria Quartulli**

*Soprintendenza per i Beni Architettonici e Paesaggistici per le province Lecce, Brindisi e*

*Taranto*

**Arch. Pietro Copani**

**Arch. Alessandra Mongelli**

*Soprintendenza per i Beni Archeologici della Puglia*

**Dott.ssa Francesca Radina**

**Dott.ssa Annalisa Biffino**

**Dott. Italo Maria Muntoni**

*Si ringraziano i **responsabili degli Uffici e dei Servizi Regionali** che, a vario titolo, hanno dato il proprio contributo nella fase di approvazione del Piano.*

*Un ringraziamento particolare a **Tina Caroppo**, responsabile del servizio informativo territoriale di InnovaPuglia per il supporto tecnico fornito, a **Marella Lamacchia**, dirigente dell’Ufficio Attuazione Pianificazione paesaggistica, per gli utili suggerimenti finalizzati ad agevolare la messa in pratica del Piano e, naturalmente, a **tutti i componenti del Servizio Assetto del***

*Progetto veste grafica e impaginazione*

**Aldo Creanza**

A) ELEMENTI IDENTIFICATIVI

Codice Regione	Codice SITAP	D.M. – G.U.	denominazione	Provincia	Comune/i	Superficie ( km <sup>2</sup> )	Tipologia art. 136 D. Lgs. 42/04			
PAE0007	N.P.	12-12-1967 G.U. n.325- 30/12/1967	Dichiarazione di notevole interesse pubblico della fascia costiera e del centro storico nel comune di Molfetta (Bari).	BA	MOLFETTA	0,336 km <sup>2</sup>	a	b	c	d
"riconoscimento" (del valore dell'area)			"La zona costiera dell'abitato e del porto di Molfetta ha notevole interesse pubblico perchè, oltre a formare quadri naturali di grande bellezza e panoramici- tà, la stessa è resa più suggestiva dalla presenza dell'antico centro medioevale con i suoi monumenti, le torri e le mura di cinta verso il mare e dai pittoreschi specchi d'acqua e insenature portuali; il tutto ricco di numerosi punti di vista e pubblici belvedere dai quali possono godersi le sopracitate bellezze" (Tratto dal D.M. 12-12-1967)				art. 134, c.1 lett. c) D. Lgs. 42/04			
Riconoscimento, delimitazione, rappresentazione			SI							
			Verbale del 27/10/2010							

B) IDENTIFICAZIONE DEI VALORI E VALUTAZIONE DELLA LORO PERMANENZA/TRASFORMAZIONE

Valutazione della permanenza / trasformazione degli elementi di valore	Elementi di valore			Fattori di rischio	Dinamiche di trasformazione (in atto o previste)
	Alla data di istituzione del vincolo (evidenziati nella descrizione del vincolo)	Stato attuale (identificati dal Piano e non dal vincolo)	Permanenza / Integrità (confronto tra lo stato attuale dell'area del PAE e le fonti documentali coeve alla data di istituzione del vincolo, conservate negli archivi delle Soprintendenze BAP di Bari e presso l'Archivio Fotografico della Soprintendenza BSA)		
<b>Struttura del paesaggio (componenti)</b>					
<b>B1. Struttura idrogeomorfologica</b>					
<p><b>Componenti idrologiche</b></p> <p>Nell'area sono presenti, quali componenti idrologiche, i seguenti beni paesaggistici, individuati dal PPTR:</p> <ul style="list-style-type: none"> <li>• <b>Territori costieri</b> (art 142, comma 1, lett. a, del Codice)</li> </ul> <p>Nell'area NON sono presenti "ulteriori contesti" relativi alle componenti idrologiche;</p>	<p>Nel "riconoscimento" del vincolo sono indicati degli elementi di valore (<i>pittoreschi specchi d'acqua, insenature portuali</i>) da ricondurre a tale componente. Nell'area sono anche presenti altre componenti idrologiche di valore che contribuiscono a definire quei <i>quadri naturali di grande bellezza e panoramicità rimordine</i>, citati nel decreto di vincolo.</p>	<p><u>Territori costieri</u></p> <p>Il morfotipo costiero della figura territoriale è costituito prevalentemente da costa rocciosa bassa cadenzata da numerose calette ed insenature, in corrispondenza delle quali sono sorti i nuclei storici dei principali centri costieri a nord di Bari (Bari, Trani, Bisceglie, Molfetta e Giovinazzo). L'uniformità del fronte roccioso è interrotto da piccoli arenili sabbiosi o ciottolosi in corrispondenza delle sbocco a mare delle lame. Si tratta dunque di un paesaggio costiero storicamente profondo, in cui il carattere della costa si trasmette fortemente all'interno attraverso un sistema radiale di strade vicinali ben organizzato, che dalle campagne intensamente coltivate e abitate e dai centri subcostieri si dirigono ordinatamente verso il mare.</p>	<p>Dal confronto tra le documentazioni a disposizione non è stato possibile effettuare una valutazione dello stato di conservazione degli elementi di valore presenti nell'area.</p>	<ul style="list-style-type: none"> <li>- erosione costiera;</li> <li>- artificializzazione della costa (moli, porti turistici, strutture per la balneazione, ecc...);</li> <li>- urbanizzazione dei litorali;</li> <li>- Abusivismo edilizio</li> <li>- Alterazione dei caratteri tipologici ed architettonici del contesto edilizio di valore storico e tradizionale</li> </ul>	<p>Le trasformazioni in atto nell'area sono soprattutto finalizzate alla fruizione produttiva. L'alterazione del trasporto solido litoraneo, dovuta alle trasformazioni che hanno interessato l'area portuale, comporta la modifica degli equilibri meteo marini.</p>
<p><b>Componenti geomorfologiche</b></p> <p>Nell'area NON sono presenti componenti geomorfologiche</p>	<p>Nel "riconoscimento" del vincolo non è espressamente indicato un elemento di valore da ricondurre a tale componente.</p>				

Valutazione della permanenza / trasformazione degli elementi di valore	Elementi di valore			Fattori di rischio	Dinamiche di trasformazione (in atto o previste)
	alla data di istituzione del vincolo (evidenziati nella descrizione del vincolo)	Stato attuale (identificati dal Piano e non dal vincolo)	Permanenza / Integrità (confronto tra lo stato attuale dell'area del PAE e le fonti documentali coeve alla data di istituzione del vincolo, conservate negli archivi delle Soprintendenze BAP di Bari e presso l'Archivio Fotografico della Soprintendenza BSA)		
<b>Struttura del paesaggio</b> (componenti)					
<b>B2. Struttura ecosistemico e ambientale</b>					
<b>Componenti botanico – vegetazionali</b> Nell'area NON sono presenti componenti botanico – vegetazionali	Nel "riconoscimento" del vincolo non è espressamente indicato un elemento di valore da ricondurre a tale componente.				
<b>Componenti delle aree protette e dei siti naturalistici</b> Nell'area NON sono presenti componenti delle aree protette e dei siti naturalistici	Nel "riconoscimento" del vincolo non è espressamente indicato un elemento di valore da ricondurre a tale componente.				

Valutazione della permanenza / trasformazione degli elementi di valore	Elementi di valore			Fattori di rischio	Dinamiche di trasformazione (in atto o previste)
	Alla data di istituzione del vincolo (evidenziati nella descrizione del vincolo)	Stato attuale (identificati dal Piano e non dal vincolo)	Permanenza / Integrità (confronto tra lo stato attuale dell'area del PAE e le fonti documentali coeve alla data di istituzione del vincolo, conservate negli archivi delle Soprintendenze BAP di Bari e presso l'Archivio Fotografico della Soprintendenza BSA)		
<b>Struttura del paesaggio (componenti)</b>					
<b>B3. Struttura antropica e storico-culturale</b>					
<p><b>Componenti culturali e insediative:</b></p> <p>Nell'area NON sono presenti beni paesaggistici relativi a componenti culturali e insediative.</p> <p>Nell'area sono presenti quali componenti culturali e insediative i seguenti "ulteriori contesti" (art. 143, comma 1, lett. e, del Codice):</p> <ul style="list-style-type: none"> <li>• <b>Testimonianze della stratificazione insediativa</b></li> <li>• <b>Area di rispetto delle componenti culturali insediative</b></li> <li>• <b>Città consolidata</b></li> <li>• <b>Paesaggi rurali di interesse paesaggistico</b></li> </ul>	<p>Rispetto alle componenti culturali e insediative nel "riconoscimento" del vincolo vi sono riferimenti precisi <i>all'antico centro medioevale, i monumenti, le torri, le mura di cinta</i>, quali elementi di valore da ricondurre a tale componente.</p> <p>Il PPTR individua comunque altre componenti culturali e insediative che contribuiscono a definire quei <i>quadri naturali di grande bellezza e panoramicità</i> citati nel decreto di vincolo.</p>	<p><b>Città Consolidata</b> Il sistema insediativo si presenta fortemente polarizzato attorno ai nuclei urbani collegati da una fitta rete viaria, attestati generalmente su promontori e in aderenza a insenature naturali usate come approdi, con la lunga sequenza di torri costiere che cadenza ritmicamente il litorale.</p> <p>Il sistema insediativo dei centri corrispondenti del nord-barese è un sistema policentrico binario costituito, tra le altre, dalle città costiere che si sviluppano lungo la strada litoranea (ex via Appia Traiana), cui la città di Molfetta appartiene.</p> <p>Il mare scandisce con i suoi tempi e riti ancora la vita di molti abitanti di Molfetta, dotata della più grande flotta peschereccia dell'Adriatico, oltre che di cantieri navali storici, tuttora attivi.</p> <p>Un altro elemento architettonico ed urbanistico di rilevanza per la zona costiera di Molfetta, comune alle altre città costiere della Puglia Centrale è rappresentato dai lungomare,</p> <p><b>Testimonianze della stratificazione insediativa e area di rispetto</b> Il PPTR individua e perimetra, anche con un'area di rispetto di 100 m., alcuni siti interessati dalla presenza di beni storico culturali di particolare valore paesaggistico in quanto espressioni dei caratteri identitari del territorio regionale.</p> <p>Nell'area è presente e sottoposto a disposizioni di tutela ai sensi degli artt. 77, 78 e 81 delle NTA, il casino "Madonna dei Martiri".</p> <p><b>Paesaggi rurali di interesse paesaggistico</b> L'area sottoposta a vincolo interseca i margini del Parco Agricolo Multifunzionale di Valorizzazione delle Torri e dei Casali del Nord barese. La zona interessata è una ristretta fascia di terreno, ubicata a ridosso del confine nord-ovest dell'area vincolata, in parte sovrapposta agli spazi di pertinenza della Basilica Madonna dei Martiri.</p>	<p>Dal confronto tra le documentazioni a disposizione non è stato possibile effettuare una valutazione complessiva dello stato di conservazione degli elementi di valore presenti nell'area. Le uniche testimonianze disponibili riguardando la città consolidata, per la quale i riscontri, effettuati utilizzando le fotografie degli anni '80, mostrano una sostanziale conservazione delle caratteristiche morfo-tipologiche.</p>	<ul style="list-style-type: none"> <li>- Espansione insediativa (residenziale, produttiva e commerciale) lungo le principali infrastrutture che tende a saldare i centri compromettendo la lettura del sistema insediativo binario che caratterizza la figura.</li> <li>- Degrado dei siti e dei manufatti;</li> </ul>	<p>Nella zona a nord dell'area di vincolo, si rileva la presenza di edilizia a bassa densità, avente destinazione produttiva.</p> <p>Sempre all'interno della stessa zona, si assiste allo sfruttamento delle aree libere a ridosso della linea di costa, come parcheggi o piattaforme per la collocazione di strutture temporanee.</p> <p>Infine, gli spazi a ridosso dei confini a nord dell'area di vincolo, sono oggetto del recente dilagare di vasti complessi commerciali.</p>

<p style="text-align: center;"><b>Componenti dei valori percettivi</b></p> <p>Nell'area sono presenti quali componenti dei valori percepiti i seguenti "ulteriori contesti" (art. 143, comma 1, lett. e, del Codice):</p> <ul style="list-style-type: none"> <li>• <b>Strade a valenza paesaggistica</b></li> </ul>	<p>Nel "riconoscimento" del vincolo, si fa riferimento ai <i>numerosi punti di vista e pubblici belvedere</i>, quali elementi di valore da ricondurre a tale componente.</p> <p>Ulteriori elementi di valore dell'area, non descritti nel decreto di vincolo, sono le strade a valenza paesaggistica dalle quali è possibile godere un vasto panorama.</p>	<p><u>Strade a valenza paesaggistica</u></p> <p>Il PPTR individua nell'area strade paesaggistiche (vecchia S.S. 16) dalle quali è possibile cogliere la diversità, peculiarità e complessità del paesaggio ricompreso nell'area di vincolo ed è possibile percepire panorami e scorci ravvicinati.</p>		<ul style="list-style-type: none"> <li>- Urbanizzazione dei litorali;</li> <li>- Artificializzazione della costa (moli, porti turistici, strutture per la balneazione, ecc...);</li> </ul>	
---	--	--	--	--	--

**C) OBIETTIVI PER LA TUTELA E LA CONSERVAZIONE DEI VALORI PAESAGGISTICI. DISCIPLINA D'USO**

**NORMATIVA D'USO**

**STRUTTURA IDROGEOMORFOLOGICA**

OBIETTIVI DI QUALITÀ PAESAGGISTICA E TERRITORIALE		INDIRIZZI	DIRETTIVE
		<i>Gli Enti e i soggetti pubblici, nei piani e nei programmi di competenza, nonché tutti i piani e i progetti di iniziativa pubblica o privata fino all'adeguamento degli strumenti urbanistici comunali al PPTR devono:</i>	
1	Realizzare l'equilibrio idrogeomorfologico dei bacini idrografici	Valorizzare e salvaguardare le aree umide costiere e le sorgenti carsiche, al fine della conservazione degli equilibri sedimentari costieri	Individuano cartograficamente le dune costiere da tutelare integralmente e da sottoporre a rinaturalizzazione
9	Riqualificare, valorizzare e riprogettare i paesaggi costieri della Puglia		Individuano cartograficamente le aree umide costiere, le sorgenti carsiche e le foci fluviali da tutelare e rinaturalizzazione anche attraverso l'istituzione di aree naturali protette Favoriscono l'uso di tecniche a basso impatto ambientale e tali da non alterare gli equilibri sedimentologici litoranei negli interventi per il contenimento delle forme di erosione costiera e di dissesto della falesia Limitano gli impatti derivanti da interventi di trasformazione del suolo nei bacini idrografici sugli equilibri dell'ambiente costiero
1	Realizzare l'equilibrio idrogeomorfologico dei bacini idrografici	Tutelare gli equilibri morfodinamici degli ambienti costieri dai fenomeni erosivi indotti da opere di trasformazione	Prevedono una specifica valutazione della compatibilità delle nuove costruzioni in rapporto alle dinamiche geomorfologiche e meteo marine
9	Riqualificare, valorizzare e riprogettare i paesaggi costieri della Puglia		
9	Riqualificare, valorizzare e riprogettare i paesaggi costieri della Puglia	Tutelare le aree demaniali costiere dagli usi incongrui e dall'abusivismo	Promuovono la diffusione della conoscenza del paesaggio delle aree demaniali costiere al fine di incrementare la consapevolezza sociale dei suoi valori e di limitarne le alterazioni
9.2	Il mare come grande parco pubblico della Puglia		



## NORMATIVA D'USO

### STRUTTURA ANTROPICA E STORICO – CULTURALE - COMPONENTI DEI PAESAGGI RURALI

OBIETTIVI DI QUALITÀ PAESAGGISTICA E TERRITORIALE		INDIRIZZI	DIRETTIVE
		<i>Gli Enti e i soggetti pubblici, nei piani e nei programmi di competenza, nonché tutti i piani e i progetti di iniziativa pubblica o privata fino all'adeguamento degli strumenti urbanistici comunali al PPTR devono:</i>	<i>Gli Enti e i soggetti pubblici, nei piani e nei programmi di competenza, nonché tutti i piani e i progetti di iniziativa pubblica o privata fino all'adeguamento degli strumenti urbanistici comunali al PPTR:</i>
<b>5</b>	<b>Valorizzare il patrimonio identitario culturale-insediativo</b>	Tutelare e promuovere il recupero della fitta rete di beni diffusi e delle emergenze architettoniche nel loro contesto, con particolare attenzione alle ville e ai casali storici suburbani e in generale alle forme di insediamento extraurbano antico;	Individuano anche cartograficamente i manufatti edilizi tradizionali del paesaggio rurale e in genere i manufatti in pietra a secco, inclusi i muri di pertinenza delle proprietà, al fine di garantirne la tutela;
5.1	Fornire perimetrazioni certe e georeferenziare a tutti i beni culturali e paesaggistici censiti		Promuovono azioni di salvaguardia e tutela dell'integrità dei caratteri morfologici e funzionali dell'edilizia rurale con particolare riguardo alla leggibilità del rapporto originario tra i manufatti e la rispettiva area di pertinenza
5.5	Promuovere il recupero delle masserie, dell'edilizia rurale e dei manufatti in pietra a secco		Promuovono azioni di restauro e valorizzazione dei giardini storici produttivi delle ville suburbane;
<b>4</b>	<b>Riqualificare e valorizzare i paesaggi rurali storici</b>	Tutelare e valorizzare le aree orticole costiere al fine di conservare dei varchi all'interno della fascia urbanizzata costiera;	Riconoscono e individuano, anche cartograficamente, le aree agricole residuali lungo le coste al fine di preservarle da nuove edificazioni (con particolare riferimento alla fascia Barletta-Andria-Bisceglie);
<b>9</b>	<b>Riqualificare, valorizzare e riprogettare i paesaggi costieri</b>		Incentivano l'adozione di misure agroambientali all'interno delle aree agricole residuali al fine di garantirne la conservazione
9.1	Non perdere il ritmo: salvaguardare l'alternanza storica di spazi ineditati ed edificati lungo la costa pugliese		
<b>4</b>	<b>Riqualificare e valorizzare i paesaggi rurali storici</b>	Valorizzare la funzione produttiva delle aree agricole periurbane per limitare il consumo di suolo indotto soprattutto da espansioni insediative lungo le principali vie di comunicazione	Individuano e valorizzano il patrimonio rurale e monumentale presente nelle aree periurbane inserendolo come potenziale delle aree periferiche e integrandolo alle attività urbane
<b>5</b>	<b>Valorizzare il patrimonio identitario culturale-insediativo</b>		
5.7	Denotare e riqualificare i beni culturali e paesaggistici inglobati nelle urbanizzazioni recenti come nodi di qualificazione della città contemporanea		Incentivano la multifunzionalità delle aree agricole periurbane previste dal <i>Progetto territoriale per il paesaggio regionale "Patto città-campagna"</i>
<b>6</b>	<b>Riqualificare i paesaggi degradati delle urbanizzazioni contemporanee</b>		Limitano la proliferazione dell'insediamento nelle aree rurali

## NORMATIVA D'USO

### STRUTTURA ANTROPICA E STORICO – CULTURALE - COMPONENTI DEI PAESAGGI URBANI

OBIETTIVI DI QUALITÀ PAESAGGISTICA E TERRITORIALE		INDIRIZZI	DIRETTIVE
		<i>Gli Enti e i soggetti pubblici, nei piani e nei programmi di competenza, nonché tutti i piani e i progetti di iniziativa pubblica o privata fino all'adeguamento degli strumenti urbanistici comunali al PPTR devono:</i>	<i>Gli Enti e i soggetti pubblici, nei piani e nei programmi di competenza, nonché tutti i piani e i progetti di iniziativa pubblica o privata fino all'adeguamento degli strumenti urbanistici comunali al PPTR:</i>
<b>3</b>	<b>Valorizzare i paesaggi e le figure territoriali di lunga durata</b>	Tutelare e valorizzare le specificità e i caratteri identitari dei centri storici e dei sistemi insediativi storici e il riconoscimento delle invarianti morfotipologiche urbane e territoriali così come descritti nella sezione B	Prevedono la riqualificazione dei fronti urbani dei centri baresi, con il mantenimento delle relazioni qualificanti (fisiche, ambientali, visive) tra insediamento, costa e spazio rurale storico;
<b>5</b>	<b>Valorizzare il patrimonio identitario culturale-insediativo</b>		Tutelano i manufatti storici e gli spazi aperti agricoli relittuali inglobati nei recenti processi di edificazione;
<b>6</b>	<b>Riqualificare i paesaggi degradati delle urbanizzazioni contemporanee</b>		Salvaguardano i varchi inedificati lungo gli assi lineari infrastrutturali, in particolare lungo il sistema di prima e di seconda corona e lungo le radiali del sistema a raggiera che si diparte dal centro capoluogo;
<b>5</b>	<b>Valorizzare il patrimonio identitario culturale-insediativo</b>		Evitano la costruzione di nuove infrastrutture che alterino la struttura radiale della raggiera di Bari, e le relazioni visive e funzionali tra Bari e i centri a corona;
5.6	Perimetrare le città storiche (antiche e moderne) come "siti" della carta dei beni culturali e attivare progetti di riqualificazione degli spazi pubblici		Contrastano l'insorgenza di espansioni abitative in discontinuità con i tessuti urbani preesistenti, e favoriscono progetti di recupero paesaggistico dei margini urbani;
5.12	Valorizzare i paesaggi storici dell'interno (Subappennino Dauno, Media Valle dell'Ofanto, Gargano montano, alta Murgia, Val d'Itria, Salento interno) sviluppandone e arricchendone le attività socio economiche peculiari e promuovendo relazioni di reciprocità e complementarietà con i paesaggi costieri		Individuano, anche cartograficamente, le urbanizzazioni paesaggisticamente improprie e abusive, attraverso la loro delocalizzazione anche tramite apposite modalità perequative o ne mitigano gli impatti.
5.13	Rivitalizzare le città storiche dell'interno, articolandone l'ospitalità con lo sviluppo di un turismo ambientale, culturale (ecomuseale) ed enogastronomico sovrastagionale	Valorizzare i sistemi di relazioni tra costa e interno;	Promuovono il miglioramento dell'efficienza ecologica dei tessuti edilizi a specializzazione turistica e dei complessi residenziali-turistico-ricettivi presenti lungo il litorale adriatico; salvaguardano i caratteri di naturalità della fascia costiera e riqualificano le aree edificate più critiche in prossimità della costa, attraverso la dotazione di un efficiente rete di deflusso delle acque reflue e la creazione di un sistema di aree verdi che integrino le isole di naturalità e agricole residue;

## NORMATIVA D'USO

### STRUTTURA ANTROPICA E STORICO – CULTURALE - COMPONENTI DEI PAESAGGI URBANI

OBIETTIVI DI QUALITÀ PAESAGGISTICA E TERRITORIALE		INDIRIZZI	DIRETTIVE
		<i>Gli Enti e i soggetti pubblici, nei piani e nei programmi di competenza, nonché tutti i piani e i progetti di iniziativa pubblica o privata fino all'adeguamento degli strumenti urbanistici comunali al PPTR devono:</i>	<i>Gli Enti e i soggetti pubblici, nei piani e nei programmi di competenza, nonché tutti i piani e i progetti di iniziativa pubblica o privata fino all'adeguamento degli strumenti urbanistici comunali al PPTR:</i>
<b>8</b>	<b>Progettare la fruizione lenta dei paesaggi</b>		
9.3	Salvaguardare la diversità e varietà dei paesaggi costieri storici della Puglia		
<b>6</b>	<b>Riqualificare i paesaggi degradati delle urbanizzazioni contemporanee</b>		Specificano, anche cartograficamente, gli spazi aperti interclusi dai tessuti edilizi urbani e gli spazi aperti periurbani
6.3	Definire i <i>margini urbani</i> e i <i>confini dell'urbanizzazione</i> , per migliorare la transizione tra il paesaggio urbano e quello della campagna aperta		
6.4	Contenere i <i>perimetri urbani</i> da nuove espansioni edilizie e promuovere politiche per contrastare il consumo di suolo		
6.5	Limitare gli interventi di edificazione al territorio già compromesso dalle urbanizzazioni promuovendone la riqualificazione, la ricostruzione, e il recupero		Ridefiniscono i margini urbani attraverso il recupero della forma compiuta dei fronti urbani verso lo spazio agricolo
6.6	Individuare strategie articolate e differenziate per la <i>riqualificazione delle urbanizzazioni</i> periferiche dei diversi sistemi urbani tenendo conto dei differenti livelli di urbanizzazione, di sviluppo socioeconomico e di pressione insediativa, nonché delle criticità e delle morfotipologie urbane e territoriali individuate	Potenziare le relazioni paesaggistiche, ambientali, funzionali tra città e campagna riqualificando gli spazi aperti periurbani e interclusi (campagna del ristretto)	
6.7	Riqualificare gli <i>spazi aperti periurbani</i> e/o interclusi per elevare la qualità abitativa delle urbanizzazioni periferiche, per ristabilire un rapporto di scambio alimentare, ricreativo, igienico, fruitivo fra città e campagna a diversi livelli territoriali ( <i>greenbelt</i> nei margini urbani, parchi di cintura, forestazione periurbana, ecc)		Potenziano il rapporto ambientale, alimentare, fruitivo, ricreativo, fra città e campagna ai diversi livelli territoriali anche attraverso la realizzazione di parchi agricoli a carattere multifunzionale, in coerenza con quanto indicato dal <i>Progetto territoriale per il paesaggio regionale Patto città/campagna</i>
6.8	Potenziare la <i>multifunzionalità</i> delle aree agricole periurbane, migliorando le funzioni agricole di prossimità urbana con un progetto culturale ed economico innovativo		

## NORMATIVA D'USO

### STRUTTURA ANTROPICA E STORICO – CULTURALE - COMPONENTI VISIVO PERCETTIVE

OBIETTIVI DI QUALITÀ PAESAGGISTICA E TERRITORIALE		INDIRIZZI	DIRETTIVE
		<i>Gli Enti e i soggetti pubblici, nei piani e nei programmi di competenza, nonché tutti i piani e i progetti di iniziativa pubblica o privata fino all'adeguamento degli strumenti urbanistici comunali al PPTR devono:</i>	
<b>3</b>	<b>Salvaguardare e valorizzare i paesaggi di lunga durata</b>	Salvaguardare e valorizzare le componenti delle figure territoriali dell'ambito descritte nella sezione B.2 della Scheda d'Ambito, in coerenza con le relative Regole di riproducibilità (sezione B.2.3.1 Scheda d'Ambito)	<p>Impediscono le trasformazioni territoriali (nuovi insediamenti residenziali turistici e produttivi, nuove infrastrutture, rimboschimenti, impianti tecnologici e di produzione energetica) che alterino o compromettano le componenti e le relazioni funzionali, storiche, visive, culturali, simboliche ed ecologiche che caratterizzano la struttura delle figure territoriali</p> <p>Individuano gli elementi detrattori che alterano o interferiscono con le componenti descritte nella sezione B.2 della Scheda d'Ambito della scheda, compromettendo l'integrità e la coerenza delle relazioni funzionali, storiche, visive, culturali, simboliche, ecologiche, e ne mitigano gli impatti</p>
<b>7</b>	<b>Valorizzare la struttura estetico-percettiva dei paesaggi della Puglia</b>	Salvaguardare gli orizzonti persistenti dell'ambito con particolare attenzione a quelli individuati dal PPTR (vedi sezione A.3.6 della Scheda d'Ambito);	Individuano cartograficamente ulteriori orizzonti persistenti che rappresentino riferimenti visivi significativi nell'attraversamento dei paesaggi dell'ambito al fine di garantirne la tutela
7.1	Salvaguardare i grandi scenari, gli orizzonti persistenti e le visuali panoramiche caratterizzanti l'immagine della Puglia		Impediscono le trasformazioni territoriali che alterino il profilo degli orizzonti persistenti o interferiscano con i quadri delle visuali panoramiche
<b>7</b>	<b>Valorizzare la struttura estetico-percettiva dei paesaggi della Puglia</b>	Salvaguardare le visuali panoramiche di rilevante valore paesaggistico, caratterizzate da particolari valenze ambientali, naturalistiche e storico culturali, e da contesti rurali di particolare valore testimoniale;	Individuano cartograficamente le visuali di rilevante valore paesaggistico che caratterizzano l'identità dell'ambito, al fine di garantirne la tutela e la valorizzazione;

## NORMATIVA D'USO

### STRUTTURA ANTROPICA E STORICO – CULTURALE - COMPONENTI VISIVO PERCETTIVE

OBIETTIVI DI QUALITÀ PAESAGGISTICA E TERRITORIALE		INDIRIZZI	DIRETTIVE
		<p><i>Gli Enti e i soggetti pubblici, nei piani e nei programmi di competenza, nonché tutti i piani e i progetti di iniziativa pubblica o privata fino all'adeguamento degli strumenti urbanistici comunali al PPTR devono:</i></p> <p><i>Gli Enti e i soggetti pubblici, nei piani e nei programmi di competenza, nonché tutti i piani e i progetti di iniziativa pubblica o privata fino all'adeguamento degli strumenti urbanistici comunali al PPTR:</i></p>	
7.1	Salvaguardare i grandi scenari, gli orizzonti persistenti e le visuali panoramiche caratterizzanti l'immagine della Puglia		<p>Impediscono le trasformazioni territoriali che interferiscano con i quadri delle visuali panoramiche o comunque compromettano le particolari valenze ambientali storico culturali che le caratterizzano;</p> <p>Valorizzano le visuali panoramiche come risorsa per la promozione, anche economica, dell'ambito, per la fruizione culturale-paesaggistica e l'aggregazione sociale;</p>
<b>5</b>	<b>Valorizzare il patrimonio identitario culturale-insediativo</b>		<p>Implementano l'elenco delle strade panoramiche indicate dal PPTR (Progetti territoriali per il paesaggio regionale del PPTR <i>Sistema infrastrutturale per la Mobilità dolce</i>);</p> <p>ed individuano cartograficamente le altre strade da cui è possibile cogliere visuali di insieme delle figure territoriali dell'ambito;</p> <p>Individuano fasce di rispetto a tutela della fruibilità visiva dei paesaggi attraversati e impediscono le trasformazioni territoriali lungo i margini stradali che compromettano le visuali panoramiche;</p>
5.9	Riqualificare e recuperare il riuso delle infrastrutture storiche (strade, ferrovie, sentieri, tratturi);		<p>Definiscono i criteri per la realizzazione delle opere di corredo alle infrastrutture per la mobilità (aree di sosta attrezzate, segnaletica e cartellonistica, barriere acustiche) in funzione della limitazione degli impatti sui quadri paesaggistici;</p>
<b>7</b>	<b>Valorizzare la struttura estetico-percettiva dei paesaggi della Puglia</b>	Salvaguardare, riqualificare e valorizzare i percorsi, le strade e le ferrovie dai quali è possibile percepire visuali significative dell'ambito. Con particolare riferimento alle componenti elencate nella sezione A.3.6 della Scheda d'Ambito;	<p>Indicano gli elementi detrattori che interferiscono con le visuali panoramiche e stabiliscono le azioni più opportune per un ripristino del valore paesaggistico della strada.</p> <p>Valorizzano le strade panoramiche come risorsa per la fruizione paesaggistica dell'ambito in quanto canali di accesso visuale preferenziali alle figure territoriali e alle bellezze panoramiche, in coerenza con le indicazioni dei Progetti territoriali per il paesaggio regionale del PPTR <i>Sistema infrastrutturale per la Mobilità dolce</i>;</p>
<b>5</b>	<b>Valorizzare il patrimonio identitario culturale-insediativo</b>		<p>Individuano i viali storici di accesso alle città, al fine di garantirne la tutela e ripristinare dove possibile le condizioni originarie di continuità visiva verso il fronte urbano</p>
5.8	Recuperare la percettibilità e l'accessibilità monumentale alle città storiche; riqualificare le "porte" delle città, rendere percepibili paesaggisticamente i margini urbani (bersagli visivi: fondali, skilines, belvederi, ecc);	Salvaguardare, riqualificare e valorizzare gli assi storici di accesso alla città e le corrispondenti visuali verso le "porte" urbane	
<b>7</b>	<b>Valorizzare la struttura estetico-percettiva dei paesaggi della Puglia</b>		<p>Impediscono interventi lungo gli assi di accesso storici che comportino la riduzione o alterazione delle visuali prospettive verso il fronte urbano, evitando la formazione di barriere e gli effetti di discontinuità</p>

## NORMATIVA D'USO

### STRUTTURA ANTROPICA E STORICO – CULTURALE - COMPONENTI VISIVO PERCETTIVE

OBIETTIVI DI QUALITÀ PAESAGGISTICA E TERRITORIALE		INDIRIZZI	DIRETTIVE
7.4	Riqualificare e valorizzare i viali di accesso alle città		Impediscono interventi che alterino lo skyline urbano o che interferiscano con le relazioni visuali tra asse di ingresso e fulcri visivi urbani
11	<b>Definire standard di qualità territoriale e paesaggistica nell'insediamento, riqualificazione e riuso delle attività produttive e delle infrastrutture</b>		Attuano misure di riqualificazione dei margini lungo i viali storici di accesso alle città attraverso la regolamentazione unitaria dei manufatti che definiscono i fronti stradali e dell'arredo urbano
B 11.4	Salvaguardare e riqualificare l'integrità e riconoscibilità degli ingressi e dei fronti urbani		Prevedono misure di tutela degli elementi presenti lungo i viali storici di accesso che rappresentano quinte visive di pregio (filari alberati, ville periurbane)
3	<b>Salvaguardare e valorizzare i paesaggi di lunga durata</b>	Salvaguardare e valorizzare le componenti delle figure territoriali dell'ambito descritte nella sezione B.2 della Scheda d'Ambito, in coerenza con le relative Regole di riproducibilità (sezione B.2.3 della Scheda d'Ambito)	Impediscono le trasformazioni territoriali (nuovi insediamenti residenziali turistici e produttivi, nuove infrastrutture, rimboschimenti, impianti tecnologici e di produzione energetica) che alterino o compromettano le componenti e le relazioni funzionali, storiche, visive, culturali, simboliche ed ecologiche che caratterizzano la struttura delle figure territoriali  Individuano gli elementi detrattori che alterano o interferiscono con le componenti descritte nella sezione B.2 della Scheda d'Ambito, compromettendo l'integrità e la coerenza delle relazioni funzionali, storiche, visive, culturali, simboliche, ecologiche, e ne mitigano gli impatti

## SISTEMA DELLE TUTELE

### STRUTTURA IDRO GEOMORFOLOGICA

#### COMPONENTI IDROLOGICHE

Nell'area sono presenti, quali componenti idrologiche, i seguenti beni paesaggistici, individuati dal PPTR:

- **Territori costieri** (art 142, comma 1, lett. a, del Codice)

INDIRIZZI		DIRETTIVE	
1	<b>Gli interventi che interessano le componenti idrologiche devono:</b>	1	<b>Gli enti e i soggetti pubblici, nei piani urbanistici, territoriali e di settore di competenza:</b>
	a. coniugare il miglioramento della qualità chimico-fisica e biologica delle risorse idriche, l'equilibrio idraulico e il pareggio del bilancio idrologico regionale con il miglioramento della qualità ecologica e paesaggistica dei paesaggi dell'acqua;		a. ai fini del perseguimento in particolare dell'indirizzo di cui al punto 1a degli indirizzi, realizzano strategie integrate e intersettoriali secondo i dettami della Direttiva europea 2000/60.
	b. salvaguardare i caratteri identitari e le unicità dei paesaggi dell'acqua locali al fine di contrastare la tendenza alla loro cancellazione, omologazione e banalizzazione;		b. ai fini del perseguimento in particolare dell'indirizzo di cui al punto 3 degli indirizzi, prevedono ove necessario interventi di riqualificazione e rinaturalizzazione al fine di:

## SISTEMA DELLE TUTELE

### STRUTTURA IDRO GEOMORFOLOGICA

#### COMPONENTI IDROLOGICHE

Nell'area sono presenti, quali componenti idrologiche, i seguenti beni paesaggistici, individuati dal PPTR:

- **Territori costieri** (art 142, comma 1, lett. a, del Codice)

INDIRIZZI		DIRETTIVE
	c. limitare e ridurre le trasformazioni e l'artificializzazione della fascia costiera, delle sponde dei laghi e del reticolo idrografico, oltre che a migliorare le condizioni idrauliche nel rispetto del naturale deflusso delle acque e assicurando il deflusso minimo vitale dei corsi d'acqua;	i) creare una cintura costiera di spazi ad alto grado di naturalità finalizzata a potenziare la resilienza ecologica dell'ecotono costiero (ripristino dei sistemi naturali di difesa dall'erosione e dall'intrusione salina e dei meccanismi naturali di ripascimento degli arenili); ii) potenziare la connessione e la connettività ecologica tra costa ed entroterra; iii) contrastare il processo di formazione di nuova edificazione.
	d. conservare e incrementare gli elementi di naturalità, delle componenti idrologiche riducendo i processi di frammentazione degli habitat e degli ecosistemi costieri e fluviali, promuovendo l'inclusione degli stessi in un sistema di corridoi di connessione ecologica.	c. ai fini in particolare del perseguimento degli indirizzi 3 e 4 degli indirizzi promuovono progetti di declassamento delle strade litoranee a rischio di erosione e inondazione e la loro riqualificazione paesaggistica in percorsi attrezzati per la fruizione lenta dei litorali.
	e. garantire l'accessibilità e la fruibilità delle componenti idrologiche (costa, laghi, elementi del reticolo idrografico) anche attraverso interventi di promozione della mobilità dolce (ciclo-pedonale etc.).	d. ai fini in particolare del perseguimento dell'indirizzo 3 degli indirizzi, prevedono interventi di rigenerazione e riqualificazione urbanistica del patrimonio turistico ricettivo esistente, promuovendone ed incentivandone la riqualificazione ecologica attraverso: <ul style="list-style-type: none"> <li>• l'efficientamento energetico anche con l'impiego di energie rinnovabili di pertinenza di insediamenti esistenti e ad essi integrati e che non siano visibili dai punti di vista panoramici e dagli spazi pubblici;</li> <li>• l'uso di materiali costruttivi ecocompatibili;</li> <li>• l'adozione di sistemi per la raccolta delle acque piovane;</li> <li>• la dotazione di una rete idrica fognaria duale o l'adozione di sistemi di riciclo delle acque reflue attraverso tecniche di lagunaggio e fitodepurazione;</li> <li>• la disimpermeabilizzazione degli spazi aperti quali parcheggi, aree di sosta, stabilimenti balneari, piazzali pubblici e privati;</li> </ul>
<b>2</b>	<b>I caratteri storico-identitari delle componenti idrologiche come le aree costiere di maggior pregio naturalistico, i paesaggi rurali costieri storici, i paesaggi fluviali del carsismo, devono essere salvaguardati e valorizzati.</b>	
<b>3</b>	<b>Gli insediamenti costieri a prevalente specializzazione turistico-balneare devono essere riqualificati, migliorandone la qualità ecologica, paesaggistica, urbana e architettonica al fine di migliorare la qualità dell'offerta ricettiva e degli spazi e servizi per il turismo e per il tempo libero.</b>	
<b>4</b>	<b>La pressione insediativa sugli ecosistemi costieri e fluviali deve essere ridotta attraverso progetti di sottrazione dei detrattori di qualità paesaggistica, interventi di bonifica ambientale e riqualificazione/rinaturalizzazione dei paesaggi degradati.</b>	
<b>5</b>	<b>Nelle aree sottoposte a vincolo idrogeologico, fatte salve le specifiche disposizioni previste dalle norme di settore, tutti gli interventi di trasformazione, compresi quelli finalizzati ad incrementare la sicurezza idrogeologica e quelli non soggetti ad autorizzazione paesaggistica ai sensi del Codice, devono essere realizzati nel rispetto dell'assetto paesaggistico, non compromettendo gli elementi storico-culturali e di naturalità esistenti, garantendo la permeabilità dei suoli.</b>	e. ove siano state individuate aree compromesse o degradate ai sensi dell'art. 143, co. 4, lett. b) del Codice, propongono interventi volti al recupero ed alla riqualificazione nel rispetto delle relative prescrizioni e promuovendo l'utilizzo di metodi e tecniche orientati alla tutela del paesaggio e alla sostenibilità ambientale. Contestualmente individuano nei loro piani aree, esterne alle zone sottoposte a tutela, dove de-localizzare, arretrare, accorpate o densificare i volumi ricadenti in dette zone in quanto incompatibili con le caratteristiche paesaggistiche delle stesse e i relativi obiettivi di tutela paesaggistica, definendo opportune misure incentivanti.

## SISTEMA DELLE TUTELE

### STRUTTURA IDRO GEOMORFOLOGICA

#### COMPONENTI IDROLOGICHE:

#### PRESCRIZIONI PER I “TERRITORI COSTIERI”

**Territori costieri:** consistono nella fascia di profondità costante di 300 m, a partire dalla linea di costa individuata dalla Carta Tecnica Regionale, come riportata, anche per le isole, nella Tav. 0007/a allegata

<p><b>1</b> Nei territori costieri, <b>non sono ammissibili</b> piani, progetti e interventi che comportano:</p> <p>a1) la realizzazione di qualsiasi nuova opera edilizia, fatta eccezione per le opere finalizzate al recupero/ripristino dei valori paesistico/ambientali;</p> <p>a2) mutamenti di destinazione d'uso di edifici esistenti per insediare attività produttive industriali e della grande distribuzione commerciale;</p> <p>a3) la realizzazione di recinzioni che riducano l'accessibilità alla costa e la sua fruibilità visiva e l'apertura di nuovi accessi al mare che danneggino le formazioni naturali rocciose o dunari;</p> <p>a4) trasformazione del suolo che non utilizzi materiali e tecniche costruttive che garantiscano permeabilità;</p> <p>a5) escavazione delle sabbie se non all'interno di un organico progetto di sistemazione ambientale;</p> <p>a6) la realizzazione e l'ampliamento di grandi impianti per la depurazione delle acque reflue, di impianti per lo smaltimento e recupero dei rifiuti, fatta eccezione per quanto previsto al punto 2;</p> <p>a7) realizzazione e ampliamento di impianti per la produzione di energia, fatta eccezione per gli interventi indicati nella parte seconda dell'elaborato del PPTR 4.4.1 - Linee guida sulla progettazione e localizzazione di impianti di energia rinnovabile;</p> <p>a8) la realizzazione di nuovi tracciati viari, fatta eccezione per quanto previsto al punto 2;</p> <p>a9) nuove attività estrattive e ampliamenti;</p>	<p><b>2</b> Fatte salve le norme in materia di condono edilizio, nel rispetto degli obiettivi di qualità e delle normative d'uso di cui alla sezione precedente della presente scheda, nonché degli atti di governo del territorio vigenti ove più restrittivi, <b>sono ammissibili</b> piani, progetti e interventi diversi da quelli di cui al punto 1, nonché i seguenti:</p> <p>b1) la trasformazione di manufatti legittimamente esistenti per una volumetria aggiuntiva non superiore al 20%, purché detti piani e/o progetti e interventi:</p> <ul style="list-style-type: none"> <li>• siano finalizzati all'adeguamento strutturale o funzionale, all'efficientamento energetico e alla sostenibilità ecologica degli immobili;</li> <li>• comportino la riqualificazione paesaggistica dei luoghi;</li> <li>• non interrompano la continuità naturalistica della fascia costiera, assicurando nel contempo l'incremento della superficie permeabile e la rimozione degli elementi artificiali che compromettono visibilità, fruibilità e accessibilità del mare nonché percorribilità longitudinale della costa;</li> <li>• garantiscano il mantenimento, il recupero o il ripristino di tipologie, materiali, colori coerenti con i caratteri paesaggistici del luogo, evitando l'inserimento di elementi dissonanti e privilegiando l'uso di tecnologie eco-compatibili;</li> <li>• promuovano attività che consentano la produzione di forme e valori paesaggistici di contesto (agricoltura, allevamento, ecc.) e fruizione pubblica (accessibilità ecc.) del bene paesaggio;</li> </ul> <p>b2) la realizzazione di aree a verde attrezzato con percorsi e spazi di sosta pedonali e per mezzi di trasporto non motorizzati, con l'esclusione di ogni opera comportante la impermeabilizzazione dei suoli;</p> <p>b3) la realizzazione di attrezzature e di facile amovibilità per la balneazione e altre attività connesse al tempo libero, che non compromettano gli elementi naturali e non riducano la fruibilità ed accessibilità dei territori costieri e di quelli contermini ai laghi, che siano realizzate con materiali ecocompatibili, senza utilizzo di materiali cementati di qualsiasi genere e fondazioni nel sottosuolo, nel rispetto delle specifiche norme di settore e purché siano installate senza alterare la morfologia dei luoghi;</p> <p>b4) la realizzazione di aree di sosta e parcheggio, progettate in modo che non compromettano i caratteri naturali, non aumentino la frammentazione dei corridoi di connessione ecologica e che non comportino la realizzazione di superficie impermeabili, garantendo la salvaguardia delle specie vegetazionali naturali che caratterizzano il paesaggio costiero o lacuale e prevedendone la piantumazione in misura adeguata alla mitigazione degli impatti e al migliore inserimento paesaggistico;</p> <p>b5) la realizzazione di porti, infrastrutture marittime, sistemazioni idrauliche e relative opere di difesa se inserite in organici piani di assetto e progetti di sistemazione ambientale, utilizzando tecnologie/materiali appropriati ai caratteri del contesto e opere di mitigazione degli effetti indotti dagli interventi in coerenza con il progetto territoriale “Valorizzazione e riqualificazione integrata dei paesaggi costieri” elab. 4.2.4 del PPTR;</p>
--	--



## SISTEMA DELLE TUTELE

### STRUTTURA IDRO GEOMORFOLOGICA

#### COMPONENTI IDROLOGICHE:

#### PRESCRIZIONI PER I “TERRITORI COSTIERI”

<p>a10) la eliminazione dei complessi vegetazionali naturali che caratterizzano il paesaggio costiero o la- cuale.</p>	<p>b6) la realizzazione di infrastrutture e servizi pubblici finalizzati alla riqualificazione di insediamenti esi- stenti, purché la posizione e la disposizione planimetrica non contrastino con la morfologia dei luoghi e le tipologie, i materiali e i colori siano coerenti con i caratteri paesaggistici dell’insediamento;</p>
	<p>b7) la realizzazione di opere infrastrutturali a rete interrata pubbliche e/o di interesse pubblico, a condizio- ne che siano di dimostrata assoluta necessità e non siano localizzabili altrove.</p>
	<p><b>3</b> Pur nel rispetto delle presenti norme, <b>sono auspicabili</b> piani, progetti e interventi:</p> <p>c 1) volti ad assicurare il mantenimento o il ripristino delle condizioni di equilibrio con l'ambiente per la tu- tela o il recupero dei caratteri idro-geo-morfologici e dei complessi vegetazionali naturali esistenti, i rimbo- schimenti effettuati con modalità rispondenti ai criteri di silvicoltura naturalistica e ai caratteri paesistici dei luoghi, nonché le opere di forestazione secondo le prescrizioni di Polizia Forestale;</p> <p>c2) per la realizzazione di sistemi per la raccolta e di riuso delle acque piovane, di reti idrico/fognarie dua- li, di sistemi di affinamento delle acque reflue preferibilmente attraverso tecniche di lagunaggio e fitodepu- razione anche ai fini del loro riciclo;</p> <p>c3) per la realizzazione di percorsi per la “mobilità dolce” su viabilità esistente, senza opere di impermea- bilizzazione dei suoli e correttamente inserite nel paesaggio;</p> <p>c4) per la ristrutturazione edilizia di manufatti legittimamente esistenti che preveda la rimozione di parti in contrasto con le qualità paesaggistiche dei luoghi e sia finalizzata al loro migliore inserimento nel contesto paesaggistico.</p>

## SISTEMA DELLE TUTELE

### STRUTTURA ANTROPICA E STORICO – CULTURALE

#### COMPONENTI CULTURALI E INSEDIATIVE

Nell'area sono presenti quali componenti culturali e insediative i seguenti "ulteriori contesti" (art. 143, comma 1, lett. e, del Codice):

- **Testimonianze della stratificazione insediativa**
- **Area di rispetto delle componenti culturali insediative**
- **Città consolidata**
- **Paesaggi rurali di interesse paesaggistico**

INDIRIZZI	DIRETTIVE
<p><b>Gli interventi che interessano le componenti culturali e insediative devono:</b></p> <p>a. assicurarne la conservazione e valorizzazione in quanto sistemi territoriali integrati, relazionati al territorio nella sua struttura storica definita dai processi di territorializzazione di lunga durata e dai caratteri identitari delle figure territoriali che lo compongono;</p> <p>b. mantenerne leggibile nelle sue fasi eventualmente diversificate la stratificazione storica, anche attraverso la conservazione e valorizzazione delle tracce che testimoniano l'origine storica e della trama in cui quei beni hanno avuto origine e senso, giungendo a noi come custodi della memoria identitaria dei luoghi e delle popolazioni che li hanno vissuti;</p> <p>c. garantirne una appropriata fruizione/utilizzazione, unitamente alla salvaguardia/ripristino del contesto in cui le componenti culturali e insediative sono inserite;</p> <p>d. promuovere la tutela e riqualificazione delle città consolidate con particolare riguardo al recupero della loro percettibilità e accessibilità monumentale e alla salvaguardia e valorizzazione degli spazi pubblici e dei viali di accesso;</p> <p>e. evidenziare e valorizzare i caratteri dei paesaggi rurali di interesse paesaggistico;</p> <p>g. reinterpretare la complessità e la molteplicità dei paesaggi rurali di grande valore storico e identitario e ridefinirne le potenzialità idrauliche, ecologiche, paesaggistiche e produttive.</p>	<p><b>Gli enti e i soggetti pubblici, nei piani urbanistici, territoriali e di settore, anche mediante accordi con la Regione, con gli organi centrali o periferici del Ministero per i beni e le attività culturali in base alle rispettive competenze e gli altri soggetti pubblici e privati interessati:</b></p> <p>a) tenuto conto del carattere di inquadramento generale della Carta dei Beni Culturali della Regione – CBC (tav. 3.2.5) ne approfondiscono il livello di conoscenze:</p> <ul style="list-style-type: none"> <li>• analizzando nello specifico i valori espressi dalle aree e dagli immobili ivi censiti;</li> <li>• ove necessario, con esclusivo riferimento agli ulteriori contesti, verificando e precisando la localizzazione e perimetrazione e arricchendo la descrizione dei beni indicati con delimitazione poligonale di individuazione certa;</li> <li>• curando l'esatta localizzazione e perimetrazione dei beni indicati in modo puntiforme di individuazione certa e poligonale di individuazione incerta;</li> </ul> <p>b) individuano le componenti antropiche e storico-culturali per le quali possa valutarsi la sussistenza del notevole interesse pubblico ai sensi dell'art. 136 del Codice o dell'interesse culturale ai sensi dell'art. 13 del Codice, proponendo l'avvio dei relativi procedimenti alle Autorità competenti;</p> <p>c) assicurano la salvaguardia delle caratteristiche e dei valori identitari delle componenti antropiche e storico-culturali, in coerenza con il Documento Regionale di Assetto Generale di cui all'art. 4 della L.r. 27 luglio 2001, n. 20 e con le linee guida per il restauro e il riuso e recupero dei manufatti in pietra a secco (elaborato 4.4.4), per il recupero, la manutenzione e il riuso dell'edilizia e dei beni rurali (elaborato 4.4.6);</p> <p>d) incentivano la fruizione sociale sia dei Contesti topografici stratificati, in quanto sistemi territoriali comprendenti insieme di siti di cui si definiscono le relazioni coevolutive, sia delle aree di grande pregio e densità di beni culturali e ambientali a carattere tematico (sistemi di ville, di masserie, di uliveti monumentali ecc.) di cui al progetto territoriale n. 5 "Sistemi territoriali per la fruizione dei beni patrimoniali";</p>

## SISTEMA DELLE TUTELE

### STRUTTURA ANTROPICA E STORICO – CULTURALE

#### COMPONENTI CULTURALI E INSEDIATIVE

Nell'area sono presenti quali componenti culturali e insediative i seguenti "ulteriori contesti" (art. 143, comma 1, lett. e, del Codice):

- **Testimonianze della stratificazione insediativa**
- **Area di rispetto delle componenti culturali insediative**
- **Città consolidata**
- **Paesaggi rurali di interesse paesaggistico**

INDIRIZZI	DIRETTIVE
	<p>e) tutelano e valorizzano i beni diffusi nel paesaggio rurale quali pareti e muretti a secco di divisioni dei campi in pianura, dei terrazzamenti in collina e delle delimitazioni delle sedi stradali; le architetture minori in pietra a secco quali specchie, trulli, lamie, cisterne, pozzi, canalizzazioni delle acque piovane; le piante isolate o a gruppi di rilevante importanza per età, dimensione, significato scientifico, testimonianza storica; le alberature stradali e poderali;</p> <p>f) ridefiniscono l'ampiezza dell'area di rispetto delle testimonianze della stratificazione insediativa, finalizzata a garantire la tutela e la valorizzazione del contesto paesaggistico in cui tali immobili e aree sono inseriti, in funzione della natura e significatività del rapporto esistente tra il bene archeologico e/o architettonico e il suo intorno espresso sia in termini ambientali, sia di contiguità e di integrazione delle forme d'uso e di fruizione visiva;</p> <p>g) assicurano che nell' area di rispetto delle componenti culturali e insediative sia evitata ogni alterazione della integrità visuale nonché ogni destinazione d'uso non compatibile con le finalità di salvaguardia e sia perseguita la riqualificazione del contesto, individuando i modi per innescare processi di corretto riutilizzo e valorizzazione o incentivi per il ripristino dei caratteri originari del contesto qualora fossero stati alterati o distrutti;</p> <p>h) allo scopo della salvaguardia delle zone di proprietà collettiva di uso civico, ed al fine preminente di rispettarne l'integrità, la destinazione primaria e conservarne le attività silvo-pastorali, approfondiscono il livello di conoscenze curandone altresì l'esatta perimetrazione e incentivano la fruizione collettiva valorizzando le specificità naturalistiche e storico-tradizionali in conformità con le disposizioni di cui alla L.r. 28 gennaio 1998, n. 7, coordinandosi con l'ufficio regionale competente.</p> <p><b>2</b> <b>Ai fini della promozione, tutela e riqualificazione delle città consolidate con particolare riguardo al recupero della loro percettibilità e accessibilità monumentale e alla salvaguardia e valorizzazione degli spazi pubblici e dei viali di accesso, i Comuni, nei piani urbanistici, anche in coerenza con il Documento Regionale di Assetto Generale di cui all'art. 4 della L.r. 27 luglio 2001, n. 20 "Norme generali di governo e uso del territorio":</b></p> <p>a) approfondiscono le conoscenze del sistema insediativo nella sua evoluzione e stratificazione storica, al fine di precisarne il perimetro, individuarne le qualità da conservare e gli specifici problemi da affrontare per la tutela, riqualificazione e valorizzazione della città consolidata;</p>

## SISTEMA DELLE TUTELE

### STRUTTURA ANTROPICA E STORICO – CULTURALE

#### COMPONENTI CULTURALI E INSEDIATIVE

Nell'area sono presenti quali componenti culturali e insediative i seguenti "ulteriori contesti" (art. 143, comma 1, lett. e, del Codice):

- **Testimonianze della stratificazione insediativa**
- **Area di rispetto delle componenti culturali insediative**
- **Città consolidata**
- **Paesaggi rurali di interesse paesaggistico**

#### INDIRIZZI

#### DIRETTIVE

b) stabiliscono disposizioni di salvaguardia e riqualificazione, in particolare vietando la modificazione dei caratteri che ne connotano la trama viaria ed edilizia e dei manufatti che costituiscono testimonianza storica o culturale; garantendo la conservazione e valorizzazione di segni e tracce che testimoniano la stratificazione storica dell'insediamento; valorizzando i caratteri morfologici della città consolidata, della relativa percettibilità e accessibilità monumentale, con particolare riguardo ai margini urbani e ai bersagli visivi (fondali, skylines, belvedere ecc.), anche individuando aree buffer di salvaguardia; evitando cambiamenti delle destinazioni d'uso incoerenti con i caratteri identitari, morfologici e sociali e favorendo in particolare le destinazioni d'uso residenziali, artigianali, di commercio di vicinato e di ricettività turistica diffusa, anche al fine di assicurarne la rivitalizzazione e rifunzionalizzazione; non ammettendo, di norma, l'aumento delle volumetrie preesistenti nelle parti di città caratterizzate da elevata densità insediativa e non consentendo l'edificabilità oltre che nelle aree di pertinenza dei complessi insediativi antichi, nelle aree negli spazi rimasti liberi, qualora questi siano ritenuti idonei agli usi urbani o collettivi e concorrenti a migliorare la qualità del paesaggio urbano promuovendo l'eliminazione di opere, attività e funzioni in contrasto con i caratteri storici, architettonici e ambientali dei luoghi, o incentivi per il ripristino dei caratteri originari del contesto qualora fossero stati alterati o distrutti, cercando nel contempo di promuovere interventi atti a migliorare la qualità insediativa e la sicurezza di chi vi abita e lavora.

**Al fine di evidenziare e valorizzare i caratteri dei paesaggi rurali nonché di reinterpretare la complessità e la molteplicità dei paesaggi rurali di grande valore storico e identitario e ridefinirne le potenzialità idrauliche, ecologiche, paesaggistiche e produttive, gli enti locali, nei piani urbanistici, anche in coerenza con il Documento Regionale di Assetto Generale di cui all'art. 4 della L.r. 27 luglio 2001, n. 20 "Norme generali di governo e uso del territorio":**

3

a) riconoscono e perimetrano i paesaggi rurali meritevoli di tutela e valorizzazione, con particolare riguardo ai paesaggi rurali tradizionali che presentano ancora la persistenza dei caratteri originari;

b) sottopongono i paesaggi rurali a specifiche discipline finalizzate alla salvaguardia e alla riproduzione dei caratteri identitari, alla conservazione dei manufatti e delle sistemazioni agrarie tradizionali, alla indicazione delle opere non ammesse perché contrastanti con i caratteri originari e le qualità paesaggistiche e produttive dell'ambiente rurale, ponendo particolare attenzione al recupero delle masserie, dell'edilizia rurale e dei manufatti in pietra a secco, della rete scolante, della tessitura agraria e degli elementi divisorii, nonché ai caratteri dei nuovi edifici, delle loro pertinenze e degli annessi rurali (dimensioni, materiali, elementi tipologici);

## SISTEMA DELLE TUTELE

### STRUTTURA ANTROPICA E STORICO – CULTURALE

#### COMPONENTI CULTURALI E INSEDIATIVE

Nell'area sono presenti quali componenti culturali e insediative i seguenti "ulteriori contesti" (art. 143, comma 1, lett. e, del Codice):

- **Testimonianze della stratificazione insediativa**
- **Area di rispetto delle componenti culturali insediative**
- **Città consolidata**
- **Paesaggi rurali di interesse paesaggistico**

INDIRIZZI		DIRETTIVE
		c) favoriscono l'uso di tecniche e metodi della bioarchitettura (uso di materiali e tecniche locali, potenziamento dell'efficienza energetica, recupero delle tecniche tradizionali di raccolta dell'acqua piovana) in coerenza soprattutto con le Linee guida per il restauro e il recupero dei manufatti in pietra a secco (elaborato 4.4.4), e per recupero, manutenzione e riuso dell'edilizia e dei beni rurali (elaborato 4.4.6).
		<b>4</b> <b>Al fine del perseguimento della tutela e della valorizzazione dei paesaggi rurali, nonché dei territori rurali e/o ricompresi in aree dichiarate di notevole interesse pubblico, gli enti locali disciplinano gli interventi edilizi ed il consumo di suolo anche attraverso l'individuazione di lotti minimi di intervento differenziati a seconda delle tessiture e delle morfotipologie agrarie storiche prevalenti, in conformità con gli obiettivi di qualità e le normative d'uso di cui alla presente scheda.</b>

## SISTEMA DELLE TUTELE

### STRUTTURA ANTROPICA E STORICO – CULTURALE

#### COMPONENTI CULTURALI E INSEDIATIVE:

#### PRESCRIZIONI PER LE TESTIMONIANZE DELLA STRATIFICAZIONE INSEDIATIVA

**Testimonianze della stratificazione insediativa:** Come riportati nella Tav. 0007/c allegata, consistono in:

a) siti interessati dalla presenza e/o stratificazione di beni storico culturali di particolare valore paesaggistico in quanto espressione dei caratteri identitari del territorio regionale: segnalazioni architettoniche e segnalazioni archeologiche

b) aree appartenenti alla rete dei tratturi e alle loro diramazioni minori in quanto monumento della storia economica e locale del territorio pugliese interessato dalle migrazioni stagionali degli armenti e testimonianza archeologica di insediamenti di varia epoca. Tali tratturi sono classificati in "reintegrati" o "non reintegrati" come indicato nella Carta redatta a cura del Commissariato per la reintegra dei Tratturi di Foggia del 1959. Nelle more dell'approvazione del Quadro di assetto regionale, di cui alla LR n. 4 del 5.2.2013, i piani ed i progetti che interessano le parti di tratturo sottoposte a vincolo ai sensi della Parte II e III del Codice dovranno acquisire le autorizzazioni previste dagli artt. 21 e 146 dello stesso Codice. A norma dell'art. 7 co 4 della LR n. 4 del 5.2.2013, il Quadro di assetto regionale aggiorna le ricognizioni del Piano Paesaggistico Regionale per quanto di competenza;

<p>1 Nei territori interessati dalla presenza di Testimonianze della stratificazione insediativa, non sono ammissibili, fatta eccezione per quelli di cui al punto 2, tutti i piani, progetti e interventi che comportano:</p> <p>a1) qualsiasi trasformazione che possa compromettere la conservazione dei siti interessati dalla presenza e/o stratificazione di beni storico culturali;</p> <p>a2) realizzazione di nuove costruzioni, impianti e, in genere, opere di qualsiasi specie, anche se di carattere provvisorio;</p> <p>a3) realizzazione e ampliamento di impianti per lo smaltimento e il recupero dei rifiuti e per la depurazione delle acque reflue;</p> <p>a4) realizzazione e ampliamento di impianti per la produzione di energia, fatta eccezione per gli interventi indicati nella parte seconda dell'elaborato del PPTR 4.4.1 - Linee guida sulla progettazione e localizzazione di impianti di energia rinnovabile;</p> <p>a5) nuove attività estrattive e ampliamenti;</p> <p>a6) escavazioni ed estrazioni di materiali;</p> <p>a7) realizzazione di gasdotti, elettrodotti, linee telefoniche o elettriche e delle relative opere accessorie fuori terra (cabine di trasformazione, di pressurizzazione, di conversione, di sezionamento, di manovra ecc.); è fatta eccezione, nelle sole aree prive di qualsiasi viabilità, per le opere elettriche in media e bassa tensione necessarie agli allacciamenti delle forniture di energia elettrica; sono invece ammissibili tutti gli impianti a rete se interrati sotto strada esistente ovvero in attraversamento trasversale utilizzando tecniche non invasive che interessino il percorso più breve possibile;</p> <p>a8) costruzione di strade che comportino rilevanti movimenti di terra o compromissione del paesaggio (ad esempio, in trincea, rilevato, viadotto).</p>	<p>2 Nel rispetto degli obiettivi di qualità e delle normative d'uso di cui alla sezione precedente della presente scheda, nonché degli atti di governo del territorio vigenti ove più restrittivi, <b>sono ammissibili</b>, piani, progetti e interventi diversi da quelli di cui al punto 1, nonché i seguenti:</p> <p>b1) ristrutturazione di manufatti edilizi ed attrezzature legittimamente esistenti, con esclusione della demolizione e ricostruzione per i soli manufatti di riconosciuto valore culturale e/o identitario, che mantengano, recuperino o ripristinino le caratteristiche costruttive, le tipologie, i materiali, i colori tradizionali del luogo evitando l'inserimento di elementi dissonanti e privilegiando l'uso di tecnologie eco-compatibili;</p> <p>b2) realizzazione di strutture facilmente rimovibili, connesse con la tutela e valorizzazione delle testimonianze della stratificazione;</p> <p>b3) realizzazione di infrastrutture a rete necessarie alla valorizzazione e tutela dei siti o al servizio degli insediamenti esistenti, purché la posizione e la disposizione planimetrica dei tracciati non compromettano i valori storico-culturali e paesaggistici;</p> <p>b4) demolizione e ricostruzione di edifici esistenti e di infrastrutture stabili legittimamente esistenti privi di valore culturale e/o identitario, garantendo il rispetto dei caratteri storico-tipologici ed evitando l'inserimento di elementi dissonanti, o con delocalizzazione al di fuori della fascia tutelata, anche attraverso specifiche incentivazioni previste da norme comunitarie, nazionali o regionali o atti di governo del territorio;</p> <p>b5) realizzazione di annessi rustici e di altre strutture connesse alle attività agro-silvo-pastorali e ad altre at-</p>
--	--

## SISTEMA DELLE TUTELE

### STRUTTURA ANTROPICA E STORICO – CULTURALE

#### COMPONENTI CULTURALI E INSEDIATIVE:

#### PRESCRIZIONI PER LE TESTIMONIANZE DELLA STRATIFICAZIONE INSEDIATIVA

		<p>tività di tipo abitativo e turistico-ricettivo.. I manufatti consentiti dovranno essere realizzati preferibilmente in adiacenza alle strutture esistenti, e dovranno garantire il mantenimento, il recupero o il ripristino di tipologie, materiali, colori coerenti con i caratteri paesaggistici, essere dimensionalmente compatibili con le presistenze e i caratteri del sito evitando l'inserimento di elementi dissonanti e privilegiando l'uso di tecnologie ecocompatibili</p>
		<p><b>3</b> Pur nel rispetto delle presenti norme, sono <b>auspicabili</b> piani, progetti e interventi:</p>
		<p>c1) per la realizzazione di opere di scavo e di ricerca archeologica nonché di restauro, sistemazione, conservazione, protezione e valorizzazione dei siti, delle emergenze architettoniche ed archeologiche, nel rispetto della specifica disciplina in materia di attività di ricerca archeologica e tutela del patrimonio architettonico, culturale e paesaggistico;</p>
		<p>c2) per la realizzazione di aree a verde, attrezzate con percorsi pedonali e spazi di sosta nonché di collegamenti viari finalizzati alle esigenze di fruizione dell'area da realizzarsi con materiali compatibili con il contesto paesaggistico e senza opere di impermeabilizzazione.</p>

## SISTEMA DELLE TUTELE

### STRUTTURA ANTROPICA E STORICO - CULTURALE

#### COMPONENTI CULTURALI E INSEDIATIVE:

#### PRESCRIZIONI PER L'AREA DI RISPETTO DELLE COMPONENTI CULTURALI INSEDIATIVE

**Area di rispetto delle componenti culturali insediative:** Consiste in una fascia di salvaguardia dal perimetro esterno dei siti con presenza di testimonianze della stratificazione insediativa, finalizzata a garantire la tutela e la valorizzazione del contesto paesaggistico in cui tali beni sono ubicati. In particolare:

- per le testimonianze della stratificazione insediativa, prive di prescrizioni di tutela indiretta ai sensi dell' art. 45 del Codice, essa assume la profondità di 100 m se non diversamente cartografata
- per le aree appartenenti alla rete dei tratturi di cui all'art.75 punto 3) essa assume la profondità di 100 metri per i tratturi reintegrati e la profondità di 30 metri per i tratturi non reintegrati..

<b>1</b>	Fatta salva la disciplina di tutela dei beni culturali prevista dalla Parte II del Codice, nell'area di rispetto delle componenti culturali insediative, ricadenti in zone territoriali omogenee a destinazione rurale alla data di entrata in vigore del presente piano, si applicano le prescrizioni di cui ai successivi punti.	<b>3</b>	Nel rispetto della disciplina di tutela dei beni di cui alla parte II del Codice, degli obiettivi di qualità e delle normative d'uso di cui di cui di cui alla sezione precedente della presente scheda, nonché degli atti di governo del territorio vigenti ove più restrittivi, <b>sono ammissibili</b> , piani, progetti e interventi diversi da quelli di cui al punto 2, nonché i seguenti:
<b>2</b>	Si considerano <b>non ammissibili</b> tutti i piani, progetti e interventi in contrasto con gli obiettivi di qualità e le normative d'uso di cui di cui alla sezione precedente della presente scheda e in particolare, fatta eccezione per quelli di cui al punto 3, quelli che comportano:		
	a1) qualsiasi trasformazione che possa compromettere la conservazione dei siti interessati dalla presenza e/o stratificazione di beni storico culturali;		b1) ristrutturazione di manufatti edilizi ed attrezzature legittimamente esistenti, con esclusione della demolizione e ricostruzione per i soli manufatti di riconosciuto valore culturale e/o identitario, che mantengano, recuperino o ripristinino le caratteristiche costruttive, le tipologie, i materiali, i colori tradizionali del luogo evitando l'inserimento di elementi dissonanti;
	a2) la realizzazione di nuove costruzioni, impianti e, in genere, opere di qualsiasi specie, anche se di carattere provvisorio;		b2) trasformazione di manufatti legittimamente esistenti per una volumetria aggiuntiva non superiore al 20%, purché detti piani e/o progetti e interventi: <ul style="list-style-type: none"> <li>▪ siano finalizzati all'adeguamento strutturale o funzionale degli immobili, all'efficientamento energetico e alla sostenibilità ecologica;</li> <li>▪ comportino la riqualificazione paesaggistica dei luoghi;</li> <li>▪ non interrompano la continuità dei corridoi ecologici e assicurino nel contempo l'incremento della superficie permeabile e l'eliminazione degli elementi artificiali che compromettono la visibilità, fruibilità ed accessibilità degli stessi;</li> <li>▪ garantiscano il mantenimento, il recupero o il ripristino delle caratteristiche costruttive, delle tipologie, dei materiali, dei colori tradizionali del luogo, evitando l'inserimento di elementi dissonanti;</li> <li>▪ promuovano attività che consentono la produzione di forme e valori paesaggistici di contesto (agricoltura, allevamento, ecc.) e fruizione pubblica (accessibilità, attività e servizi culturali, info point, ecc.) del bene paesaggio;</li> <li>▪ incentivino la fruizione pubblica del bene attraverso la riqualificazione ed il ripristino di percorsi pedonali abbandonati e/o la realizzazione di nuovi percorsi pedonali, garantendo comunque la permeabilità degli stessi;</li> </ul>
	a3) realizzazione e l'ampliamento di impianti per lo smaltimento e il recupero dei rifiuti e per la depurazione delle acque reflue;		
	a4) realizzazione e ampliamento di impianti per la produzione di energia, fatta eccezione per gli interventi indicati nella parte seconda dell'elaborato del PPTR 4.4.1 - Linee guida sulla progettazione e localizzazione di impianti di energia rinnovabile;		b3) realizzazione di strutture facilmente rimovibili, connesse con la tutela e valorizzazione delle testimonianze della stratificazione;
	a5) nuove attività estrattive e ampliamenti;		



## SISTEMA DELLE TUTELE

### STRUTTURA ANTROPICA E STORICO - CULTURALE

#### COMPONENTI CULTURALI E INSEDIATIVE:

#### PRESCRIZIONI PER L'AREA DI RISPETTO DELLE COMPONENTI CULTURALI INSEDIATIVE

<p>a6) escavazioni ed estrazioni di materiali;</p>	
<p>a7) realizzazione di gasdotti, elettrodotti, linee telefoniche o elettriche e delle relative opere accessorie fuori terra (cabine di trasformazione, di pressurizzazione, di conversione, di sezionamento, di manovra ecc.); è fatta eccezione, nelle sole aree prive di qualsiasi viabilità, per le opere elettriche in media e bassa tensione necessarie agli allacciamenti delle forniture di energia elettrica; sono invece ammissibili tutti gli impianti a rete se interrati sotto strada esistente ovvero in attraversamento trasversale utilizzando tecniche non invasive che interessino il percorso più breve possibile;</p>	<p>b4) demolizione e ricostruzione di edifici esistenti e di infrastrutture stabili legittimamente esistenti privi di valore culturale e/o identitario, garantendo il rispetto dei caratteri storico-tipologici ed evitando l'inserimento di elementi dissonanti, o con delocalizzazione al di fuori della fascia tutelata, anche attraverso specifiche incentivazioni previste da norme comunitarie, nazionali o regionali o atti di governo del territorio;</p>
<p>a8) costruzione di strade che comportino rilevanti movimenti di terra o compromissione del paesaggio (ad esempio, in trincea, rilevato, viadotto).</p>	
	<p>b5) realizzazione di infrastrutture a rete necessarie alla valorizzazione e tutela dei siti o al servizio degli insediamenti esistenti, purché la posizione e la disposizione planimetrica dei tracciati non compromettano i valori storico-culturali e paesaggistici;</p>
	<p>b6) adeguamento delle sezioni e dei tracciati viari esistenti nel rispetto della vegetazione ad alto e medio fusto e arbustiva presente e migliorandone l'inserimento paesaggistico;</p>
	<p>b7) realizzazione di annessi rustici e di altre strutture connesse alle attività agro-silvo-pastorali e ad altre attività di tipo abitativo e turistico-ricettivo.. I manufatti consentiti dovranno essere realizzati preferibilmente in adiacenza alle strutture esistenti, e dovranno garantire il mantenimento, il recupero o il ripristino di tipologie, materiali, colori coerenti con i caratteri paesaggistici, evitando l'inserimento di elementi dissonanti, essere dimensionalmente compatibili con le preesistenze e i caratteri del sito e privilegiando l'uso di tecnologie ecocompatibili</p>
	<p>3                  Pur nel rispetto delle presenti norme, sono <b>auspicabili</b> piani, progetti e interventi:</p>
	<p>c1) per la realizzazione di opere di scavo e di ricerca archeologica nonché di restauro, sistemazione, conservazione, protezione e valorizzazione dei siti, delle emergenze architettoniche ed archeologiche, nel rispetto della specifica disciplina in materia di attività di ricerca archeologica e tutela del patrimonio architettonico, culturale e paesaggistico;</p>

## SISTEMA DELLE TUTELE

### STRUTTURA ANTROPICA E STORICO - CULTURALE

#### COMPONENTI CULTURALI E INSEDIATIVE:

#### PRESCRIZIONI PER L'AREA DI RISPETTO DELLE COMPONENTI CULTURALI INSEDIATIVE

c2) per la realizzazione di aree a verde, attrezzate con percorsi pedonali e spazi di sosta nonché di collegamenti viari finalizzati alle esigenze di fruizione dell'area da realizzarsi con materiali compatibili con il contesto paesaggistico e senza opere di impermeabilizzazione.

## SISTEMA DELLE TUTELE

### STRUTTURA ANTROPICA E STORICO - CULTURALE

#### COMPONENTI CULTURALI E INSEDIATIVE:

#### PRESCRIZIONI PER I PAESAGGI RURALI

**Paesaggi rurali:** consistono in quelle parti di territorio rurale la cui valenza paesaggistica è legata alla singolare integrazione fra identità paesaggistica del territorio e cultura materiale che nei tempi lunghi della storia ne ha permesso la sedimentazione dei caratteri.

Essi ricomprendono:

- i parchi multifunzionali di valorizzazione, identificati in quelle parti di territorio regionale la cui valenza paesaggistica è legata alla singolare integrazione fra le componenti antropiche, agricole, insediative e la struttura geomorfologica e naturalistica dei luoghi oltre che alla peculiarità delle forme costruttive dell'abitare, se non diversamente cartografati, come riportati nella Tav. 0007/c allegata;
- il parco multifunzionale della valle dei trulli
- il parco multifunzionale degli ulivi monumentali
- Il parco multifunzionale li Paduli
- Il parco multifunzionale delle serre salentine
- Il parco multifunzionale delle torri e dei casali del Nord barese
- Il parco multifunzionale della valle del Cervaro.
- paesaggi che contengono al loro interno beni diffusi nel paesaggio rurale quali pareti e muretti a secco, con relative siepi, di divisioni dei campi in pianura, dei terrazzamenti in collina e delle delimitazioni delle sedi stradali; architetture minori in pietra a secco quali specchie, trulli, lamie, cisterne, pozzi, canalizzazioni delle acque piovane; piante isolate o a gruppi, sparse, di rilevante importanza per età, dimensione, significato scientifico, testimonianza storica; ulivi monumentali come individuati ai sensi della LR 14/2007; alberature stradali e poderali.

**1** Nei territori interessati dalla presenza di Paesaggi rurali, **non sono ammissibili** fatta eccezione per quelli di cui al punto 2, tutti i piani, progetti e interventi che comportano:

a1) la compromissione degli elementi antropici, seminaturali e naturali caratterizzanti del paesaggio agrario e in particolare dei muretti a secco, dei terrazzamenti; delle architetture minori in pietra o tufo a secco e non quali specchie, trulli, lamie, cisterne, fontanili, neviere, pozzi, piscine e sistemi storici di raccolta delle acque piovane; della vegetazione arborea e arbustiva naturale, degli ulivi secolari, delle siepi, dei filari alberati, dei pascoli e delle risorgive; dei caratteri geomorfologici come le lame, le serre, i valloni e le gravine. Sono fatti salvi gli interventi finalizzati alle normali pratiche colturali, alla gestione agricola e quelli volti al ripristino/recupero di situazioni degradate;

**2** Nel rispetto degli obiettivi di qualità e delle normative d'uso di cui alla sezione precedente della presente scheda, nonché degli atti di governo del territorio vigenti ove più restrittivi, **sono ammissibili** piani, progetti e interventi diversi da quelli di cui al punto 1, nonché i seguenti:

b2) realizzazione di sistemi per la raccolta delle acque piovane, di reti idrico/fognarie duali, di sistemi di affinamento delle acque reflue attraverso tecniche di lagunaggio e fitodepurazione anche ai fini del loro riciclo. L'installazione di tali sistemi tecnologici deve essere realizzata in modo da mitigare l'impatto visivo, non alterando la struttura edilizia originaria, senza comportare aumenti di superficie coperta o di volumi, non incidendo in modo significativo nella lettura dei valori paesaggistici;

## SISTEMA DELLE TUTELE

### STRUTTURA ANTROPICA E STORICO - CULTURALE

#### COMPONENTI CULTURALI E INSEDIATIVE:

#### PRESCRIZIONI PER I PAESAGGI RURALI

<p>a2) ristrutturazione edilizia e nuova edificazione che non garantiscano il corretto inserimento paesaggistico, il rispetto delle tipologie edilizie e dei paesaggi agrari tradizionali, nonché gli equilibri ecosistemico-ambientali;</p> <p>a3) trasformazioni urbanistiche, ove consentite dagli atti di governo del territorio, che alterino i caratteri della trama insediativa di lunga durata;</p> <p>a4) realizzazione e ampliamento di impianti per la produzione di energia, fatta eccezione per gli interventi indicati nella parte seconda dell'elaborato del PPTR 4.4.1 - Linee guida sulla progettazione e localizzazione di impianti di energia rinnovabile;</p> <p>a5) nuove attività estrattive e ampliamenti.</p>	<p>b2) l'ampliamento delle attività estrattive autorizzate ai sensi della L.R. 37/1985 e s.m.i. in esercizio alla data di adozione del presente Piano può essere autorizzato solo a seguito dell'accertamento dell'avvenuto recupero di una superficie equivalente a quella di cui si chiede l'ampliamento stesso avendo cura di preservare, nell'individuazione dell'area di ampliamento, i manufatti di maggiore pregio ivi presenti. In ogni caso la superficie richiesta di ampliamento non deve eccedere il 50% della superficie già autorizzata.</p> <p>Tutta la documentazione relativa all'accertamento dell'avvenuto recupero delle aree già oggetto di coltivazione deve essere trasmessa all'Amministrazione competente al rilascio dell'accertamento di compatibilità paesaggistica unitamente all'aggiornamento del Piano di Recupero, esteso all'intera area di cava e comprensivo di azioni ed interventi riguardanti l'area già coltivata e recuperata.</p> <p>Il Piano di Recupero dovrà mirare all'inserimento delle aree oggetto di attività estrattiva nel contesto paesaggistico in coerenza con le componenti antropiche, agricole, insediative e con la struttura geomorfologica e naturalistica dei luoghi.</p>
	<p><b>3</b> Pur nel rispetto delle presenti norme, sono <b>auspicabili</b> piani, progetti e interventi:</p> <p>c1) di demolizione senza ricostruzione di edifici esistenti e/o parti di essi dissonanti e in contrasto con le peculiarità paesaggistiche dei luoghi;</p> <p>c2) manutenzione e ripristino dei muretti a secco esistenti limitati alle parti in cattivo stato di conservazione, senza smantellamento totale del manufatto;</p> <p>c3) realizzazione di percorsi per la "mobilità dolce" su viabilità esistente, senza opere di impermeabilizzazione dei suoli e correttamente inserite nel paesaggio;</p> <p>C4) rinaturalizzazione, manutenzione, restauro, conservazione e valorizzazione delle emergenze naturalistiche e geomorfologiche, dei manufatti e delle architetture minori.</p>
	<p><b>4</b> Per tutti gli interventi di trasformazione ricadenti nelle aree identificate come paesaggi rurali dal PPTR è <b>obbligatorio osservare le raccomandazioni contenute nei seguenti elaborati:</b></p> <p>d1) per i manufatti rurali</p> <ul style="list-style-type: none"> <li>- Elaborato del PPTR 4.4.4 – Linee guida per il restauro e il riuso dei manufatti in pietra a secco;</li> <li>- Elaborato del PPTR 4.4.6 – Linee guida per il recupero, la manutenzione e il riuso dell'edilizia e dei beni rurali;</li> <li>- Elaborato del PPTR 4.4.7 - Linee guida per il recupero dei manufatti edilizi pubblici nelle aree naturali protette.</li> </ul>

## SISTEMA DELLE TUTELE

### STRUTTURA ANTROPICA E STORICO - CULTURALE

#### COMPONENTI CULTURALI E INSEDIATIVE:

#### PRESCRIZIONI PER I PAESAGGI RURALI

		<p>d2) per la progettazione e localizzazione di impianti di energia rinnovabile</p> <ul style="list-style-type: none"> <li>- Elaborato del PPTR 4.4.1: Linee guida sulla progettazione e localizzazione di impianti di energia rinnovabile.</li> </ul> <p>d3) trasformazioni urbane</p> <ul style="list-style-type: none"> <li>- Documento regionale di assetto generale (DRAG) - criteri per la formazione e la localizzazione dei piani urbanistici esecutivi (PUE) – parte II - criteri per perseguire la qualità dell’assetto urbano (DGR 2753/2010);</li> <li>- Elaborato del PPTR 4.4.3: linee guida per il patto città-campagna: riqualificazione delle periferie e delle aree agricole periurbane.</li> </ul> <p>d4) per la progettazione e localizzazione delle infrastrutture</p> <ul style="list-style-type: none"> <li>- Elaborato del PPTR 4.4.5: Linee guida per la qualificazione paesaggistica e ambientale delle infrastrutture.</li> </ul> <p>d5) per la progettazione e localizzazione di aree produttive</p> <ul style="list-style-type: none"> <li>- Elaborato del PPTR 4.4.2: Linee guida sulla progettazione di aree produttive paesaggisticamente ed ecologicamente attrezzate.</li> </ul> <p><b>5</b> Le prescrizioni di cui ai punti precedenti si applicano in tutte le zone territoriali omogenee a destinazione rurale nonché ai piani urbanistici esecutivi adottati dopo l’entrata in vigore del PPTR.</p>
--	--	---

## SISTEMA DELLE TUTELE

### STRUTTURA ANTROPICA E STORICO - CULTURALE

#### COMPONENTI DEI VALORI PERCETTIVI

Nell'area sono presenti quali componenti dei valori percepiti i seguenti "ulteriori contesti" (art. 143, comma 1, lett. e, del Codice):

- **Strade a valenza paesaggistica**
- **Strade panoramiche**

INDIRIZZI		DIRETTIVE	
Gli interventi che interessano le componenti dei valori percepiti devono:		1	Gli Enti Locali in fase di adeguamento e di formazione dei piani urbanistici e territoriali di loro competenza, procedono ad una ricognizione delle componenti dei valori percepiti intesa non come individuazione di elementi puntuali, ma come definizione di un sistema articolato in grado di mettere in valore le relazioni visuali.
a. salvaguardare la struttura estetico-percettiva dei paesaggi della Puglia, attraverso il mantenimento degli orizzonti visuali percepibili da quegli elementi lineari, puntuali e areali, quali strade a valenza paesaggistica, strade panoramiche, luoghi panoramici e con visuali, impedendo l'occlusione di tutti quegli elementi che possono fungere da riferimento visuale di riconosciuto valore identitario;		2	Gli Enti Locali in fase di adeguamento e di formazione dei piani urbanistici e territoriali di loro competenza, effettuano l'individuazione delle strade di interesse paesaggistico-ambientale, delle strade e dei luoghi panoramici, dei con visuali definendo gli strumenti per la loro tutela e fruizione ed eventualmente mettendo a punto le modalità per inserire gli stessi in un sistema di mobilità dolce.
b. salvaguardare e valorizzare strade, ferrovie e percorsi panoramici, e fondare una nuova geografia percettiva legata ad una fruizione lenta (carrabile, rotabile, ciclo-pedonale e natabile) dei paesaggi;		3	Tutti gli interventi riguardanti le strade panoramiche e di interesse paesaggistico-ambientale, i luoghi panoramici e i con visuali, non devono compromettere i valori percepiti, né ridurre o alterare la loro relazione con i contesti antropici, naturali e territoriali cui si riferiscono.
c. riqualificare e valorizzare i viali di accesso alle città.			

## SISTEMA DELLE TUTELE

**STRUTTURA ANTROPICA E STORICO - CULTURALE**

**COMPONENTI DEI VALORI PERCETTIVI**

**PRESCRIZIONI PER LE COMPONENTI DEI VALORI PERCETTIVI**

**Strade a valenza paesaggistica:** consistono nei tracciati carrabili, rotabili, ciclo-pedonali e natabili dai quali è possibile cogliere la diversità, peculiarità e complessità dei paesaggi che attraversano paesaggi naturali o antropici di alta rilevanza paesaggistica, che costeggiano o attraversano elementi morfologici caratteristici (serre, costoni, lame, canali, coste di falesie o dune ecc...) e dai quali è possibile percepire panorami e scorci ravvicinati di elevato valore paesaggistico, come riportati nella Tav. 0007/c allegata

<b>1</b>	nei territori interessati dalla presenza di strade a valenza paesaggistica, strade panoramiche e luoghi panoramici, <b>non sono ammissibili</b> tutti i piani, progetti e interventi che comportano:	
	a1) la privatizzazione dei punti di vista “belvedere” accessibili al pubblico ubicati lungo le strade panoramiche o in luoghi panoramici;	
	a2) segnaletica e cartellonistica stradali che compromettano l'intervisibilità e l'integrità percettiva delle visuali panoramiche.	
	a3) ogni altro intervento che comprometta l'intervisibilità e l'integrità percettiva delle visuali panoramiche definite in sede di recepimento delle direttive per le componenti dei valori percettivi nella fase di adeguamento e di formazione dei piani locali.	

**ULTERIORI PRESCRIZIONI D'USO**

**PRESCRIZIONI PER I MANUFATTI RURALI**

Per i manufatti rurali presenti nell'area oggetto di dichiarazione di interesse pubblico è obbligatorio osservare le raccomandazioni contenute nei seguenti elaborati:

<b>1</b>	Elaborato del PPTR 4.4.4: linee guida per il restauro e il riuso dei manufatti in pietra a secco;
<b>2</b>	Elaborato del PPTR 4.4.6: linee guida per il recupero, la manutenzione e il riuso dell'edilizia e dei beni rurali;
<b>3</b>	Elaborato del PPTR 4.4.7: linee guida per il recupero dei manufatti edilizi pubblici nelle aree naturali protette.

**PRESCRIZIONI PER LA PROGETTAZIONE E LOCALIZZAZIONE DI IMPIANTI DI ENERGIA RINNOVABILE**

Per la progettazione e localizzazione di impianti di energia rinnovabile nell'area oggetto di dichiarazione di interesse pubblico è obbligatorio osservare le raccomandazioni contenute nei seguenti elaborati:

<b>1</b>	Elaborato del PPTR 4.4.1: Linee guida sulla progettazione e localizzazione di impianti di energia rinnovabile;
----------	--

**PRESCRIZIONI PER LE ESPANSIONI URBANE E I CENTRI STORICI**

Per le espansioni urbane e i centri storici nell'area oggetto di dichiarazione di interesse pubblico è obbligatorio osservare le raccomandazioni contenute nei seguenti elaborati:

<b>1</b>	Elaborato del PPTR 4.4.3: linee guida per il patto città-campagna: riqualificazione delle periferie e delle aree agricole periurbane;
<b>2</b>	Documento regionale di assetto generale (drag) - criteri per la formazione e la localizzazione dei piani urbanistici esecutivi (pue) – parte II - criteri per perseguire la qualità dell'assetto urbano.

**PRESCRIZIONI PER LA PROGETTAZIONE E LOCALIZZAZIONE DELLE INFRASTRUTTURE**

Per la progettazione e localizzazione delle infrastrutture nell'area oggetto di dichiarazione di interesse pubblico è obbligatorio osservare le raccomandazioni contenute nei seguenti elaborati:

- |   |  |
|---|--|
| 1 | Elaborato del PPTR 4.4.5: linee guida per la qualificazione paesaggistica e ambientale delle infrastrutture; |
|---|--|

**PRESCRIZIONI PER LA PROGETTAZIONE DI AREE PRODUTTIVE PAESAGGISTICAMENTE ED ECOLOGICAMENTE ATTREZZATE**

Per la progettazione e localizzazione di aree produttive paesaggisticamente ed ecologicamente attrezzate nell'area oggetto di dichiarazione di interesse pubblico è obbligatorio osservare le raccomandazioni contenute nei seguenti elaborati:

- |   |   |
|---|---|
| 1 | Elaborato del PPTR 4.4.2: linee guida sulla progettazione di aree produttive paesaggisticamente ed ecologicamente attrezzate; |
|---|---|

**AUTORIZZAZIONE PAESAGGISTICA NELLE AREE INTERESSATE DA SOVRAPPOSIZIONE DI BENI PAESAGGISTICI**

Per la realizzazione di interventi nelle aree interessate da una sovrapposizione di beni paesaggistici è obbligatorio osservare le raccomandazioni contenute nei seguenti elaborati:

- |   |  |
|---|--|
| 1 | Nelle aree interessate da una sovrapposizione beni paesaggistici ai sensi dell'articolo 134 del Codice si applicano tutte le specifiche discipline di tutela, se compatibili. In caso di disposizioni contrastanti prevale la più restrittiva.   |
| 2 | Nei territori interessati dalla sovrapposizione di ulteriori contesti e beni paesaggistici vincolati ai sensi dell'articolo 134 del Codice si applicano tutte le relative discipline di tutela. In caso di disposizioni contrastanti prevale quella più restrittiva, relativa ai beni paesaggistici. |

**REALIZZAZIONE DI OPERE PUBBLICHE O DI PUBBLICA UTILITÀ**

Per la realizzazione di opere pubbliche o di pubblica utilità è obbligatorio osservare le raccomandazioni contenute nei seguenti elaborati:

- |   |  |
|---|--|
| 1 | Le opere pubbliche o di pubblica utilità possono essere realizzate in deroga alle prescrizioni previste nella presente scheda purchè in sede di autorizzazione paesaggistica si verifichi che dette opere siano comunque compatibili con gli obiettivi di qualità di cui alla presente "Normativa d'uso" e non abbiano alternative localizzative e/o progettuali.                |
| 2 | Sono comunque consentiti gli interventi necessari per la difesa del suolo e la protezione civile. Per le suddette opere realizzate d'urgenza, superati i motivi che ne hanno giustificato l'esecuzione, devono essere previsti il ripristino dello stato dei luoghi ovvero adeguati interventi di riqualificazione e recupero delle caratteristiche paesaggistiche dei contesti. |

Sottoscritta con firma digitale dai referenti del **Ministero dei Beni e delle Attività Culturali e del Turismo** e del **Servizio Assetto del Territorio - Regione Puglia**

**Referente ministeriale**  
Direzione Regionale per i Beni Culturali e Paesaggistici  
della Puglia  
Direttore Generale  
**Dott.ssa Eugenia Vantaggiato**

**Referente regionale**  
Regione Puglia  
Dirigente Assetto del Territorio  
**Ing. Francesca Pace**



Ministero  
dei beni e delle  
attività culturali  
e del turismo

Direzione Regionale  
per i Beni Culturali  
e Paesaggistici della Puglia

Decreto legislativo 22 gennaio 2004 n. 42 e s.m.i., recante "Codice dei beni culturali e del paesaggio ai sensi dell'articolo 10 della legge 6 luglio 2002, n. 137", art. 143, comma 1, lett. b:

**determinazione delle specifiche prescrizioni d'uso per gli immobili e le aree dichiarate di notevole interesse pubblico ai sensi degli articoli 136 e 157**



REGIONE PUGLIA

Area politiche per l'ambiente, le reti e la qualità urbana

servizio  
assetto  
del territorio

**1ª FASE: proposta PPTR (2010)**

Direzione Regionale per i Beni Culturali e Paesaggistici della Puglia:

**Arch. Ruggero Martines**

Direttore Regionale

**Arch. Anna Vella**

**2ª FASE: adozione PPTR (2013)**

Ministero dei Beni e delle Attività Culturali e del Turismo

Segretariato Generale - Direttore

**Arch. Antonia Pasqua RECCHIA**

Direzione Generale PaBAAC

Direttore:

**Dott.ssa Maddalena Ragni**

Servizio IV - Tutela e qualità del

paesaggio

Direttori:

**Dott.ssa Daniela Sandroni**

**Arch. Roberto Banchini**

coordinamento attività di copianificazione

PPTR:

**Arch. Carmela Iannotti**

Direzione Regionale per i Beni Culturali

e Paesaggistici della Puglia:

**Dott.ssa Isabella Lapi**

**Dott. Gregorio Angelini**

Direttore Regionale

**Arch. Anita Guarnieri**

Soprintendenza per i Beni Architettonici

e Paesaggistici per le province di Bari,

Barletta - Andria - Trani e Foggia

**Arch. Salvatore Buonomo**

Soprintendenza per i Beni Architettonici

e Paesaggistici per le province di Lecce,

Brindisi e Taranto

**Arch. Francesco Canestrini**

Soprintendenza per i Beni archeologici

della Puglia

**Dott. Luigi La Rocca**

Consulenti esterni

**Arch. Vincenzo Muncipinto**

**Arch. Pasquale Ragone**

**Arch. Paola Chiara Vino**

(ricognizione B.P. art. 136, compilazione

schede di identificazione ed elaborati

cartografici)

**Arch. Francesco Marocco**

**Arch. Daniela Sallustro**

**Arch. Marianna Simone**

(compilazione schede di identificazione

ed elaborati cartografici)

**Dott. Massimo Caggese**

**Dott. Maria Domenica De Filippis;**

**Arch. Maria Franchini**

(Ricognizione aree di interesse

archeologico art. 142, lettera "m")

**Dichiarazione di notevole interesse pubblico della fascia costiera e del centro storico nel comune di Molfetta (Bari).  
Istituito ai sensi della L. 1497  
G. U. n. 325 del 30.12.1967**

Data di validazione

Febbraio 2015

Sottoscritta con firma digitale dai referenti del Ministero dei Beni e delle Attività Culturali e del Turismo e del Servizio Assetto del Territorio - Regione Puglia

**Referente ministeriale**

Direzione Regionale per i Beni Culturali  
e Paesaggistici della Puglia

Direttore Regionale

**Dott.ssa. Eugenia Vantaggiato**

**Referente regionale**  
Dirigente Regione Puglia  
Assetto del Territorio  
**Ing. Francesca Pace**

Assessore Assetto del Territorio:

**Prof. Angela Barbanente**

**1ª FASE: proposta PPTR (2010)**

Direttore di Area "Politiche per

l'Ambiente, le Reti e la Qualità

urbana":

**Arch. Piero Cavalcoli**

Responsabile scientifico:

**Prof. Alberto Magnaghi**

Segreteria Tecnica:

**Arch. Mariavaleria Mininni**

(Coordinatrice)

**Arch. Aldo Creanza**

**Arch. Anna Migliaccio**

**Arch. Annamaria Gagliardi**

**Arch. Daniela Sallustro**

**Dott. Francesco Violante**

**Dott. Gabriella Granatiero**

**Ing. Grazia Maggio**

**Arch. Luigia Capurso**

**Ing. Marco Carbonara**

**Dott. Michele Bux**

**Dott. Pierclaudio Odierna**

Larist - Consulenza tecnico-scientifica:

**Arch. Fabio Lucchesi**

(Direttore)

**Arch. Daniela Poli**

**Arch. Massimo Carta**

**Arch. Sara Giacomozzi**

responsabile del procedimento:

**Arch. Vito Laricchiuta**

**Ing. Francesca Pace**

**2ª FASE: adozione PPTR (2013)**

Direttore di Area "Politiche per

l'Ambiente, le Reti e la Qualità

urbana":

**Arch. Roberto Gianni**

Dirigente Assetto del Territorio:

**Ing. Francesca Pace**

Servizio Assetto del Territorio:

**Arch. Aldo Creanza**

(Coordinamento generale)

Larist

Consulenza tecnico-scientifica:

**Arch. Fabio Lucchesi**

(Direttore)

**Arch. Massimo Carta**

**Dott. Gabriella Granatiero**

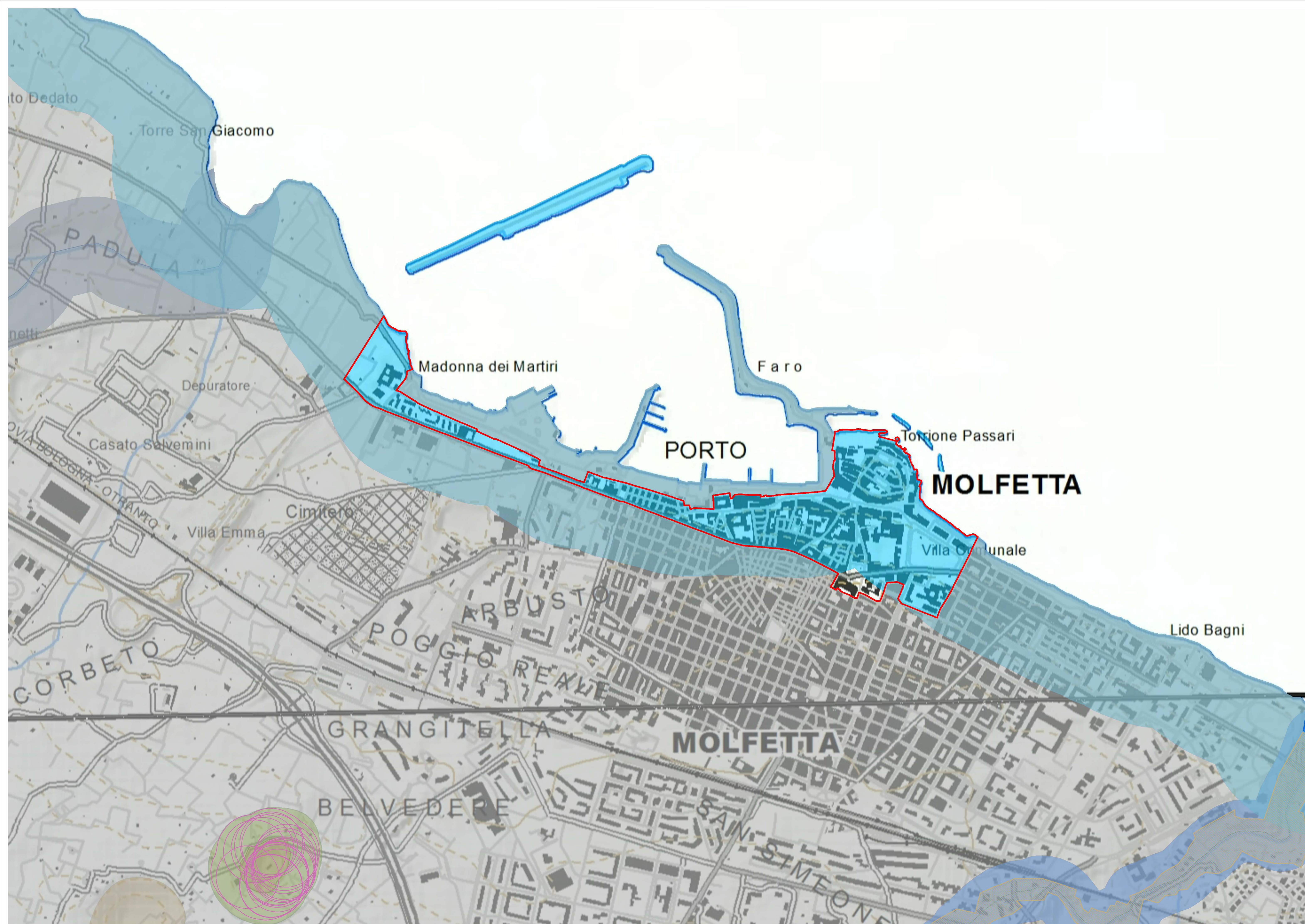
**Arch. Sara Giacomozzi**

**piano paesaggistico territoriale regionale**

REGIONE PUGLIA - Assessorato all'Assetto del Territorio







**STRUTTURA IDROGEOMORFOLOGICA \***

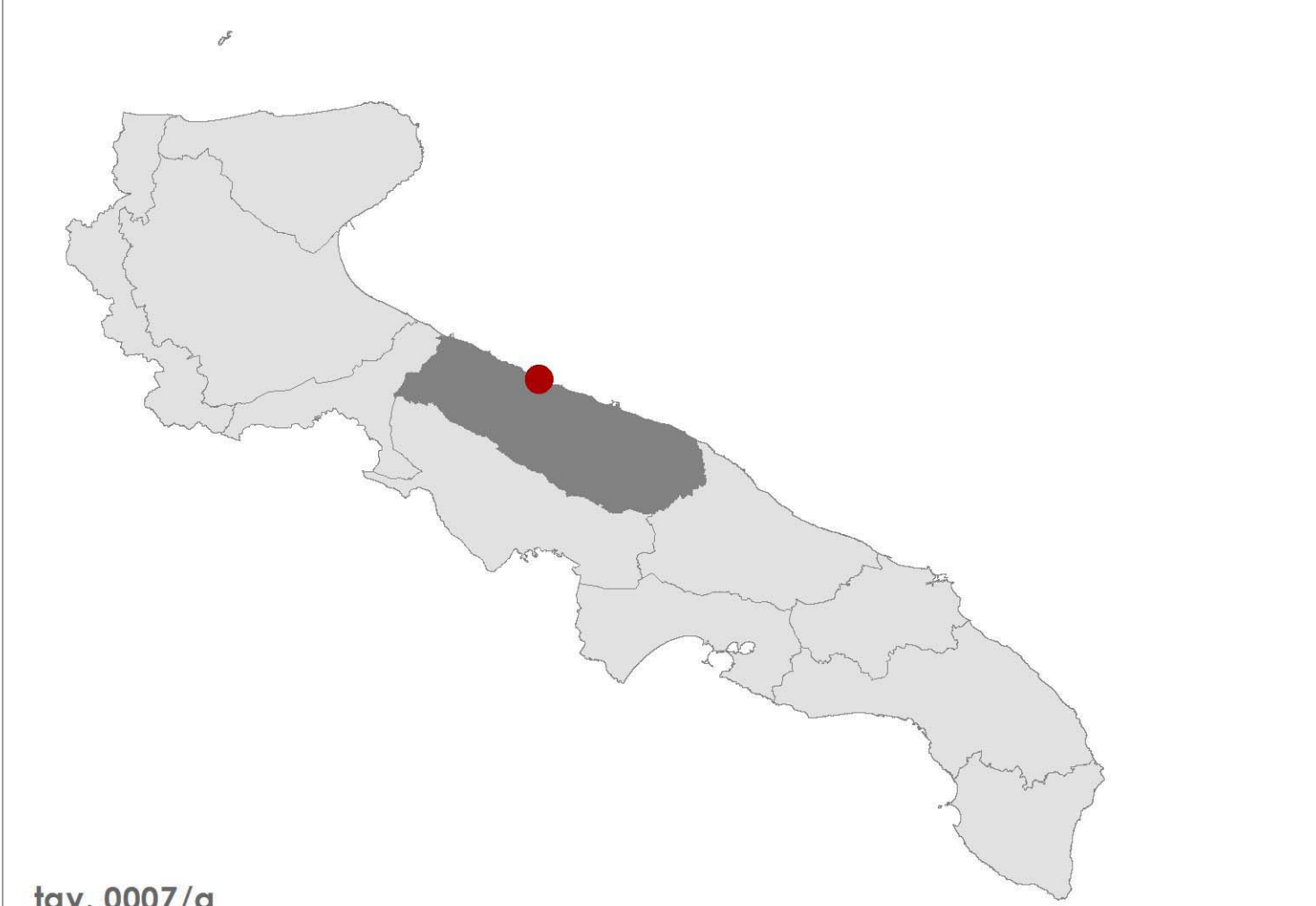
- PAE0007
- Componenti idrologiche**
- Beni paesaggistici**
- BP - art.142 - c.1 - lett. a - Territori costieri

\* Nella legenda sono visualizzate soltanto le componenti ricadenti all'interno del territorio del presente vincolo paesaggistico. In questo caso non sono presenti componenti geomorfologiche individuate dal PPTR.



 Ministero delle attività culturali e del turismo  
 Direzione Regionale per i Beni Culturali e Paesaggistici della Puglia  
 Codice riferimento Ministero (SITAP) N.P.

 REGIONE PUGLIA  
 Area politiche per l'ambiente, le reti e la qualità urbana  
 servizio assetto del territorio  
 Rif. Carta dei Beni Culturali PAE0007

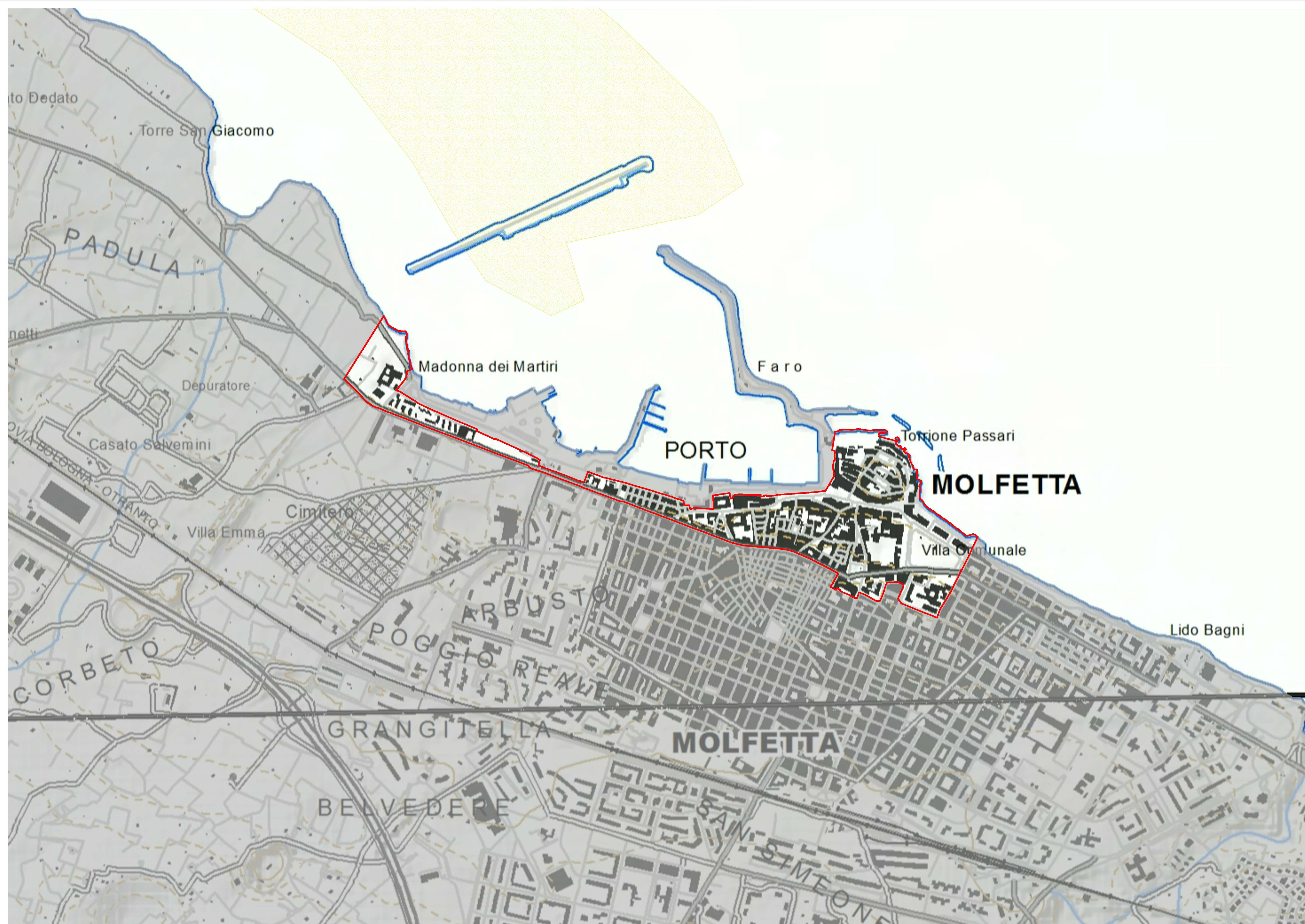


tav. 0007/a  
**PAE 0007 - Molfetta (BA)**  
**struttura idrogeomorfologica**  
 1:5.000

Data di validazione  
 Febbraio 2015  
 Sottoscritta con firma digitale dai referenti del Ministero dei Beni e delle Attività Culturali e del Turismo e del Servizio Assetto del Territorio - Regione Puglia

**Referente ministeriale**  
 Direzione Regionale per i Beni Culturali e Paesaggistici della Puglia  
 Direttore Regionale  
**Dott.ssa. Eugenia Vantaggiato**

**Referente regionale**  
 Regione Puglia  
 Dirigente Assetto del Territorio  
**Ing. Francesca Pace**





**STRUTTURA ECOSISTEMICA E AMBIENTALE \***

 PAE0007

\* Nella legenda sono visualizzate soltanto le componenti ricadenti all'interno del territorio del presente vincolo paesaggistico. In questo caso non sono presenti componenti botanico-vegetazionali, né componenti delle aree protette e dei siti naturalistici individuate dal PPTR.

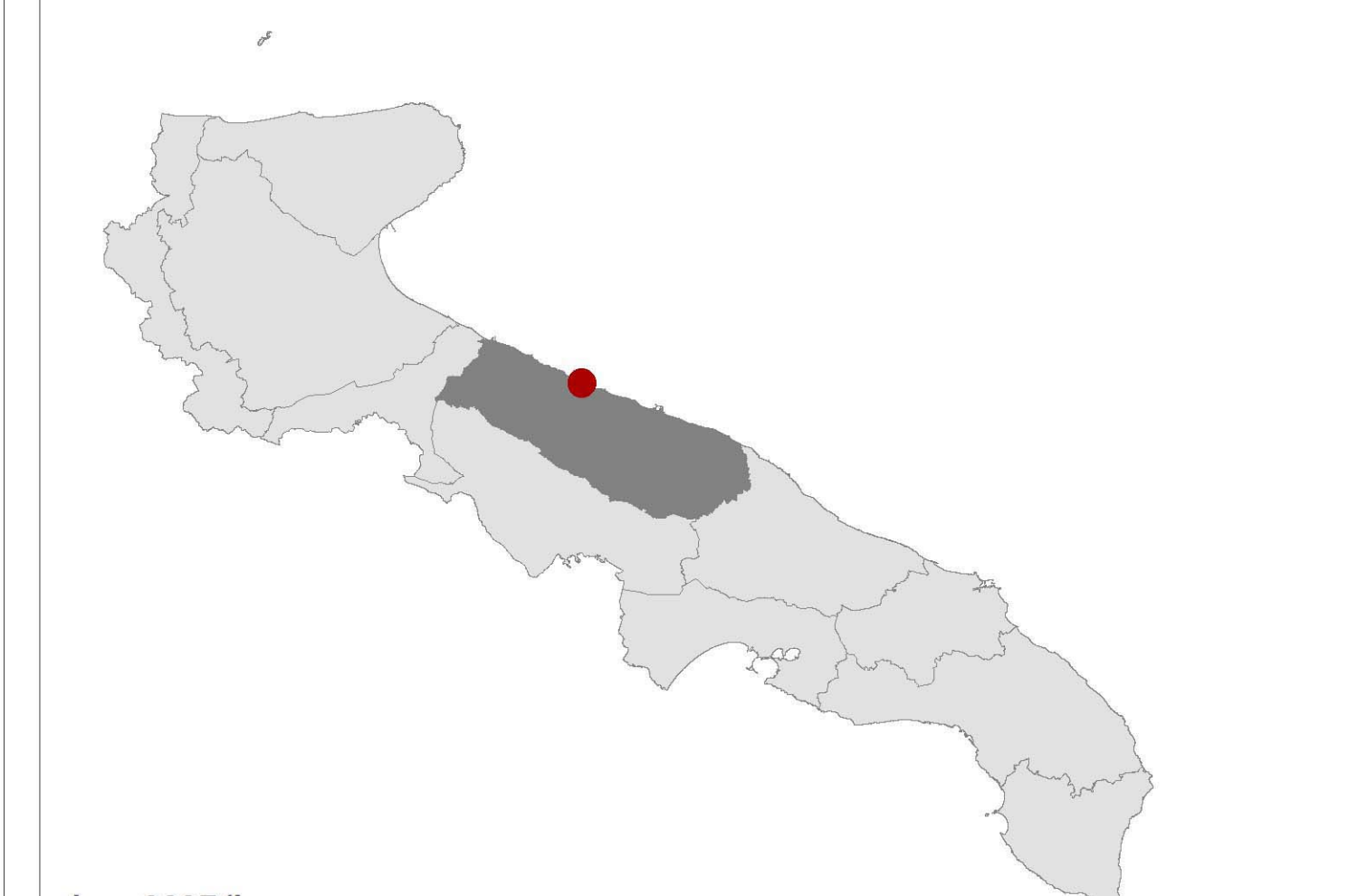
0 0,25 0,5  
Chilometri

 Ministero dei beni e delle attività culturali e del turismo  
Direzione Regionale per i Beni Culturali e Paesaggistici della Puglia

 REGIONE PUGLIA  
Area politiche per l'ambiente, le reti e la qualità urbana  
servizio assetto del territorio

Codice riferimento Ministero (SITAP) N.P.

Rif. Carta dei Beni Culturali PAE0007



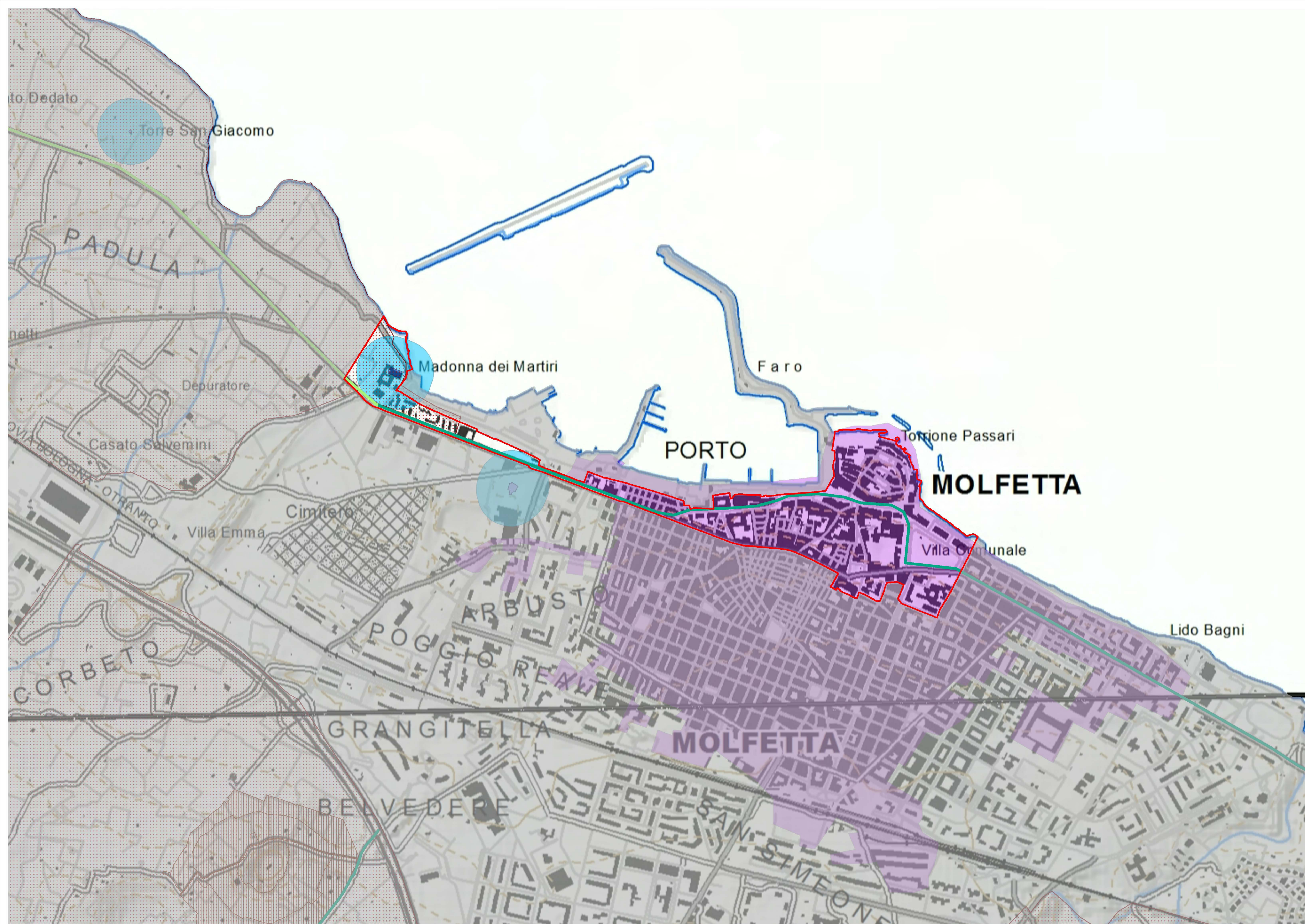
tav. 0007/b  
**PAE 0007 - Molfetta (BA)**  
struttura ecosistemica e ambientale  
1:5.000

Data di validazione  
Febbraio 2015

Sottoscritta con firma digitale dai referenti del Ministero dei Beni e delle Attività Culturali e del Turismo e del Servizio Assetto del Territorio - Regione Puglia

**Referente ministeriale**  
Direzione Regionale per i Beni Culturali e Paesaggistici della Puglia  
Direttore Regionale  
Dott.ssa. Eugenia Vantaggiato

**Referente regionale**  
Regione Puglia  
Dirigente Assetto del Territorio  
Ing. Francesca Pace




**STRUTTURA ANTROPICA E STORICO - CULTURALE \***

- PAE0007
- Componenti culturali e insediative**
- Ulteriori contesti paesaggistici - art.143 - c.1 - lett. e**
- UCP - Città consolidata
- UCP - Testimonianze della stratificazione insediativa
- UCP - Area di rispetto delle componenti culturali e insediative
- UCP - Paesaggi rurali
- Componenti dei valori percettivi**
- Ulteriori contesti paesaggistici - art.143 - c.1 - lett. e**
- UCP - Strade a valenza paesaggistica
- UCP - Strade panoramiche


\* Nella legenda sono visualizzate soltanto le componenti ricadenti all'interno del territorio del presente vincolo paesaggistico.

0      0,25      0,5  
Chilometri



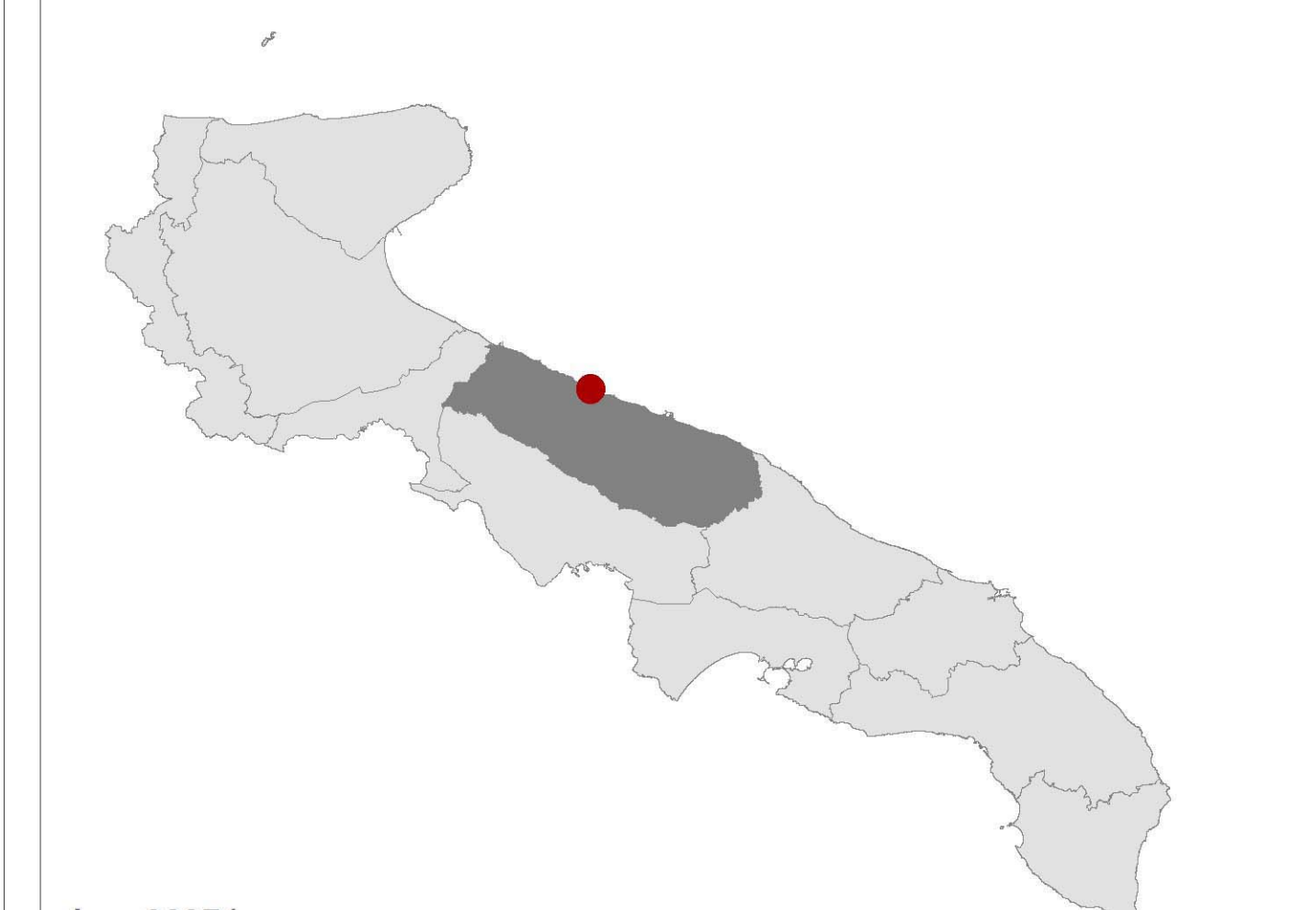
Ministero dei beni e delle attività culturali e del turismo  
Direzione Regionale per i Beni Culturali e Paesaggistici della Puglia

Codice riferimento Ministero (SITAP) N.P.



REGIONE PUGLIA  
Area politiche per l'ambiente, le reti e la qualità urbana  
servizio assetto del territorio

Rif. Carta dei Beni Culturali PAE0007



tav. 0007/c  
**PAE 0007 - Molfetta (BA)**  
struttura antropica e storico culturale  
1:5.000

Data di validazione  
Febbraio 2015

Sottoscritta con firma digitale dai referenti del Ministero dei Beni e delle Attività Culturali e del Turismo e del Servizio Assetto del Territorio - Regione Puglia

*Referente ministeriale*  
Direzione Regionale per i Beni Culturali e Paesaggistici della Puglia  
Direttore Regionale  
**Dott.ssa. Eugenia Vantaggiato**

*Referente regionale*  
Regione Puglia  
Dirigente Assetto del Territorio  
**Ing. Francesca Pace**